

都市計画課

図 政令市新潟の都市づくりの方針 都市構造総括図 (新潟市都市計画マスタープラン)

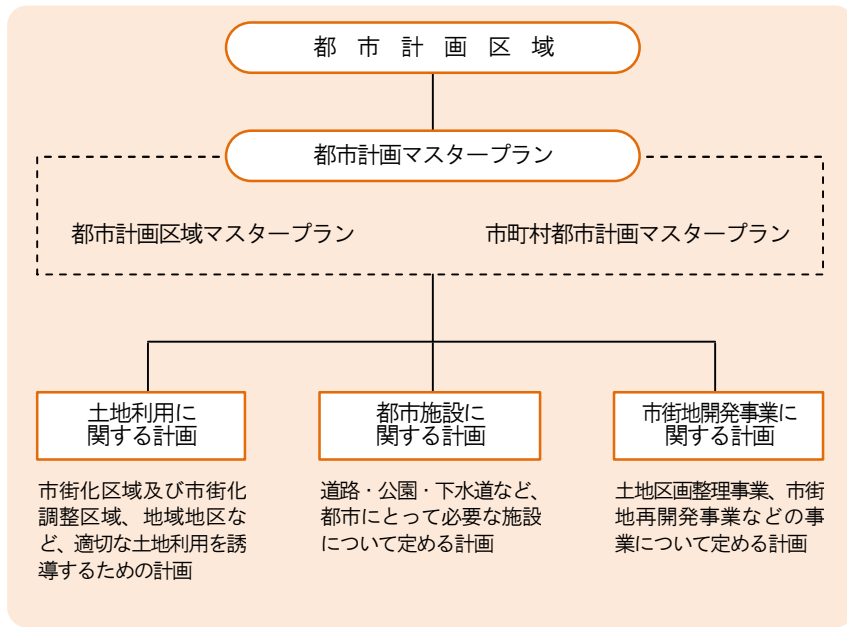


1 都市計画とは

都市計画は、健康で文化的な都市生活及び機能的な都市活動を確保することを念頭に、一体となった土地の合理的な利用が図られるべきことを基本理念としています。

そのために、都市の健全な発展と秩序ある整備を図るための土地利用、都市施設の整備、市街地開発事業などに関する計画について、その定める内容、決定手続き、決定による制限などが都市計画法などに規定されています。

都市計画の体系



2 都市計画区域

都市計画区域は、自然的・社会的条件や人口、土地利用、交通量などの現状や推移を勘案して、一体の都市として総合的に整備、開発及び保全する必要のある区域を指定します。

3 都市計画マスタープラン

都市計画では、都市の人口や産業などの動向を踏まえ、将来に向けたマスタープラン（基本方針）を定めます。この定める主体と対象区域によって2種類あります。

1. 都市計画区域マスタープラン（都市計画区域の整備、開発及び保全の方針）

都市計画の基本として、都道府県が都市計画区域ごとに広域的な観点から都市計画の目標や区域区分（線引き）、主要な都市計画の決定の方針などを定めています。

2. 市町村都市計画マスタープラン（市町村の都市計画に関する基本的な方針）

個別具体の都市計画の指針として、市町村の総合計画と都市計画区域マスタープランに即して、その行政区域の都市計画に関する基本的な方針を定めています。

立地適正化計画

都市再生特別措置法に基づき、まちなかに望まれる都市機能や良好な居住環境の形成に向け、適正な土地利用を緩やかに誘導するため、市街化区域内に都市機能誘導区域と居住誘導区域を定めています。

4 市街化区域及び市街化調整区域

『新潟都市計画区域』では、都市計画に区域区分（線引き）を定めています。

この区域区分は、都市計画区域内の土地利用の基本的な方向を定めるもので、無秩序な市街化を防止し、計画的な市街化を図るため、都市計画区域を市街化区域及び市街化調整区域に区分するものです。この区域区分を基礎として、総合的かつ一体的な都市づくりに向けて必要な都市計画が定められます。

1. 市街化区域

市街化区域は、すでに市街地を形成している区域及びおおむね10年以内に優先的かつ計画的に市街化を図るべき区域です。

この区域では、市街地としての計画的な土地利用の誘導とともに、都市施設の計画的な整備などが図られます。

2. 市街化調整区域

市街化調整区域は、市街化を抑制すべき区域です。

この区域では、原則として、市街化を促進するような開発行為は抑制され、自然環境の保全や農林漁業を中心とした土地利用が図られます。

5 地域地区

地域地区は、住環境の保護や商業、工業などの利便を増進することを目的に、土地の自然的条件や土地利用の動向を考慮して定められます。本市では、以下の地域地区が定められています。

1. 用途地域

用途地域は、住宅地や商業・業務地及び工業地などの基本的な土地利用を計画的に配置することにより、良好な市街地環境の形成と機能的な都市活動の確保を目的として定められています。用途地域は12種類に区分され、それぞれの地域区分に応じて、建築できる建築物の用途・建ぺい率・容積率及び高さなどの建築制限が定められています。

2. 特別用途地区

特別用途地区は、用途地域を補完するため、特別の目的から特定の用途の利便の増進又は環境の保護等を図るために定めるもので、建築基準法に基づき地区の特性や課題に応じて地方公共団体が定める条例で建築物の用途に係る規制の強化又は緩和を行うために定めるものです。

3. 高度地区

高度地区は、良好な居住環境やまちなみの維持、又は土地利用の増進を図るため、建築物の高さの最高又は最低の限度を定める地区です。

高さの最高限度を定める地区内では、隣地の日照等への考慮又は良好なまちなみの維持もしくは形成のため、絶対高さ制限と併せて、隣地境界線からの距離に応じて高さの最高限度を斜線状に制限する北側斜線制限が定められています。

4. 高度利用地区

高度利用地区は、主に市街地中心部の用途地域内において、土地の合理的かつ健全な高度利用と都市機能の更新を図るための地区です。地区内では、建築物の容積率の最高限度及び最低限度や、建ぺい率の最高限度、建築面積の最低限度、壁面の位置の制限などが定められています。

5. 防火地域・準防火地域

防火地域及び準防火地域は、市街地における火災の危険を防除するため定める地域です。

これらの地域においては、一定規模の建築物等を耐火建築物又は準耐火建築物にするなど、防火上の制約を受けます。

6. 風致地区

風致地区は、自然的要素に富んだ土地の自然的景観をなるべく残し、都市の風致を維持するために定める地区です。そのため地区内では、建築行為や樹木の伐採などに制約を受けます。

7. 駐車場整備地区

駐車場整備地区は、商業地域・近隣商業地域などで自動車交通が著しくふくそうする地区において、道路の効用を保持し、円滑な道路交通を確保するため定める地区です。地区内では、一定規模以上の建築物の新築又は増築を行う場合の駐車施設の附置などが定められています。

8. 臨港地区

臨港地区は、良好な港湾機能を確保するための地区です。そのため、地区内の建築行為などに制約を受けます。

9. 流通業務地区

流通業務地区は、流通機能の向上及び道路交通の円滑化を図るため、流通業務市街地として整備する地区です。地区内においては、流通業務施設などに限って建設することができます。

1) 都市計画区域と区域区分(線引き)

新潟都市計画区域 ※新潟都市計画区域は、新潟市・聖籠町の全 域と新発田市の一部で構成されています。	都市計画区域 87,072 ha	市街化区域	15,456 ha
		市街化調整区域	71,616 ha
	新潟市	都市計画区域	72,645 ha
		市街化調整区域	59,741 ha

2) 地域地区

用途地域	第一種低層住居専用地域 (50%-100%) ※1	約 1,343 ha	高度利用 地区	弁天町地区	約 0.5 ha
	第二種低層住居専用地域 (50%-100%) ※1	約 94 ha		新潟駅南口地区	約 4.8 ha
	第一種中高層住居専用地域 (60%-150%)	約 263 ha		花園1丁目地区	約 0.3 ha
	第一種中高層住居専用地域 (60%-200%)	約 1,830 ha		古町通7番町地区	約 0.8 ha
	第二種中高層住居専用地域 (60%-150%)	約 17 ha	高度地区	西大畑周辺地区	約 16.0 ha
	第二種中高層住居専用地域 (60%-200%)	約 701 ha	防火地域・ 準防火地域	防火地域	約 6.4 ha
	第一種住居地域 (60%-200%)	約 3,898 ha		準防火地域	約 1,832.1 ha
	第二種住居地域 (60%-200%)	約 484 ha	風致地区	白山風致地区	約 25.4 ha
	準住居地域 (60%-200%)	約 206 ha		新潟海浜風致地区	約 172.5 ha
	近隣商業地域 (60%-200%)	約 12 ha		第一秋葉風致地区	約 70.6 ha
	近隣商業地域 (80%-200%)	約 395 ha		第二秋葉風致地区	約 1.9 ha
	近隣商業地域 (80%-300%)	約 267 ha	駐車場 整備地区	新潟駐車場整備地区	約 202.7 ha
	商業地域 (80%-200%)	約 18 ha		新潟港東港区臨港地区 ※2	約 207 ha
	商業地域 (80%-400%)	約 285 ha	臨港地区	新潟港西港区臨港地区	約 110.8 ha
	商業地域 (80%-600%)	約 108 ha		新潟流通業務地区	約 61.0 ha
	準工業地域 (60%-200%)	約 1,613 ha	特別用途 地区	大規模集客施設制限地区	約 1,444 ha
	工業地域 (60%-200%)	約 648 ha		注) 用途地域の()内は、建ぺい率及び容積率を 示しています。	
	工業専用地域 (60%-200%)	約 739 ha	注) 端数処理のため、各用途地域の合計と合計欄 の数値は一致しません。		
	合計	約 12,920 ha	※1:一部外壁後退(1.0m)の制限あり ※2:新潟市域分の数値を記載		

3) 都市施設

道路	計	194 路線	約 529.840 km	下水道	特定環境 保全公共 下水道	排水区域 (汚水)	約 56 ha
	自動車 専用道路	4 路線	約 35.490 km		排水区域 (雨水)	約 15 ha	
	幹線街路	174 路線	約 490.120 km		都市 下水路	排水区域	約 394 ha
	区画道路	8 路線	約 3.265 km			下水管渠	約 11,889 m
	特殊街路	8 路線	約 0.965 km		流域 下水道	排水区域	約 - ha
						下水管渠	約 101,217 m
都市 高速鉄道	JR信越線・白新線		約 1.840 km	汚物処理場	白根し尿処理場	約 10,000 m ²	
	J R 越後線		約 2.730 km		巻し尿処理場	約 12,000 m ²	
駐車場	西堀地下駐車場		約 8,900 m ²	ごみ焼却場	白根グリーンタワー	約 14,000 m ²	
	石宮公園地下自転車駐車場		約 940 m ²		新潟市新田清掃センター	約 5.00 ha	
その他の 交通施設	通路	3 路線	約 520 m	ごみ処理場	新潟市資源リサイクルプラザ	約 0.65 ha	
	交通広場	1 箇所	約 4,000 m ²		新潟市クリーンセンター	約 1.30 ha	
公園	計	219 箇所	約 702.34 ha		と畜場	新潟地区広域清掃事務組合 亀田焼却場	約 5.80 ha
	街区公園	186 箇所	約 44.24 ha			新潟市中央卸売市場	約 267,600 m ²
	近隣公園	14 箇所	約 23.2 ha			新潟市根園芸地方卸売市場	約 0.72 ha
	地区公園	9 箇所	約 42.7 ha			火葬場	新潟市食肉センター
	総合公園	6 箇所	約 272.6 ha	青山斎場	約 42,400 m ²		
	運動公園	3 箇所	約 32.2 ha	流業務地	亀田町火葬場	約 10,000 m ²	
広域公園	1 箇所	約 287.4 ha	白根斎場		約 12,400 m ²		
緑地	計	10 箇所	約 57.04 ha	流業務地	新潟流通業務団地	約 47.60 ha	
下水道	公共下水道 (単独流域)	排水区域 (合流及び汚水)	約 14,756 ha				
		排水区域 (雨水)	約 8,842 ha				
		下水管渠	約 10,391 m				

4) 地区計画

地区計画名		面積	地区計画名		面積	地区計画名		面積	地区計画名		面積
1	新光町地区	約 21.1 ha	19	海老ヶ瀬地区	約 3.7 ha	37	北 潟 地 区	約 0.9 ha	55	西名目所地区	約 17.7 ha
2	もえぎ野地区	約 16.3 ha	20	新通輪ノ内地区	約 7.8 ha	38	豊栄駅北地区	約 22.0 ha	56	西野中野山地区	約 19.2 ha
3	的場地区	約 15.2 ha	21	新 通 地 区	約 28.5 ha	39	笹 山 地 区	約 21.7 ha	57	海老ヶ瀬北地区	約 4.5 ha
4	小新西3丁目地区	約 7.8 ha	22	小新白鳥地区	約 5.0 ha	40	豊栄インター南地区	約 17.2 ha	58	女池上山地区	約 20.0 ha
5	小新流通センター東地区	約 9.2 ha	23	小 新 地 区	約 7.2 ha	41	舟 戸 地 区	約 15.9 ha	59	長 潟 南 地 区	約 6.4 ha
6	上木戸地区	約 21.5 ha	24	松 崎 地 区	約 27.2 ha	42	横越東地区	約 9.0 ha	60	鳥屋野大島地区	約 31.3 ha
7	空港西1・2丁目地区	約 28.3 ha	25	美 咲 町 地 区	約 25.4 ha	43	横越南地区	約 11.8 ha	61	湖 南 地 区	約 14.3 ha
8	赤塚駅前地区	約 61.0 ha	26	荻川駅南地区	約 10.5 ha	44	横越インター北地区	約 2.6 ha	62	市場周辺地区	約 18.9 ha
9	すみれ野地区	約 19.0 ha	27	さつき野駅西地区	約 7.0 ha	45	横越インター東地区	約 8.2 ha	63	新津インター西地区	約 9.1 ha
10	小新梅田地区	約 30.4 ha	28	荻 川 地 区	約 16.9 ha	46	姥ヶ山東地区	約 1.6 ha	64	北上南地区	約 9.7 ha
11	窪田町地区	約 1.0 ha	29	結 地 区	約 20.1 ha	47	早通かきの木通り地区	約 0.8 ha	65	上下諏訪木地区	約 4.2 ha
12	緒立地区	約 8.2 ha	30	川 口 地 区	約 7.1 ha	48	亀田駅東地区	約 20.1 ha	66	小新白鳥東地区	約 11.8 ha
13	寺地西地区	約 3.7 ha	31	北 上 地 区	約 11.3 ha	49	三 條 岡 地 区	約 8.5 ha	67	亀 貝 地 区	約 30.7 ha
14	北 場 地 区	約 9.9 ha	32	山谷北・善道地区	約 14.8 ha	50	鍋 田 地 区	約 10.8 ha	68	大 関 地 区	約 0.8 ha
15	内野西地区	約 30.8 ha	33	埋 堀 地 区	約 12.1 ha	51	早通柳田地区	約 6.4 ha	69	越 前 浜 地 区	約 1.4 ha
16	内野戸中才地区	約 5.7 ha	34	程 島 地 区	約 6.6 ha	52	東青山1丁目地区	約 9.0 ha	70	白根北部地区	約 9.4 ha
17	姥ヶ山西地区	約 12.1 ha	35	古 津 地 区	約 2.0 ha	53	太 田 地 区	約 9.6 ha	71	上下諏訪木北地区	約 2.5 ha
18	河 渡 地 区	約 12.5 ha	36	程 島 南 地 区	約 9.8 ha	54	島 見 町 地 区	約 51.4 ha	計	71地区	約 976.1 ha

【新潟都市計画区域】

線引き都市計画区域／新潟市、聖籠町の全域 及び 新発田市の一部の3つの市と町

決定・変更 年月日	面積 (ha)	区 域
昭和 45. 2. 7	58,259	新潟市、豊栄市、亀田町、黒崎町、豊浦町及び聖籠町の全域、並びに新発田市、新津市、小須戸町、紫雲寺町 及び 横越村の一部
53. 4. 21	58,358	紫雲寺町の地先公有水面
58. 3. 11	58,340	新潟市の一部を白根市に編入
61. 3. 25	58,347(※)	(線引き見直しにより面積の修正)
平成 3. 4. 1	58,250(※)	(公称面積により修正)
12. 2. 29	57,873(※)	(線引き見直しにより面積の修正)
14. 10. 1	57,876(※)	(入船地区埋立て整備事業に伴う面積の増大)
23. 3. 18	87,078	新潟、白根、西川、巻、岩室の各都市計画区域を統合し、新潟市の一部を拡大指定 ※新潟市、聖籠町の全域 及び 新発田市の一部に再編
26. 3. 28	87,078	新潟市と燕市との境界変更による変更
28. 2. 9	87,078	新潟市と燕市との境界変更による変更
29. 3. 24	87,072	(公称面積により修正)

(新潟市域分 区域区分の変更経緯)

年月日	区分	面積 (ha)	備考	年月日	区分	面積 (ha)	備考
昭和 45.11.16	市街化区域	9,821		平成 5.10.29	市街化区域	10,776	随時変更 (小新、河渡 上木戸開通)
	市街化調整区域	33,870			市街化調整区域	33,007	
53. 6. 6	市街化区域	10,153	第1回 全体見直し	9. 3.18	市街化区域	10,810	随時変更 (小新梅田 開通)
	市街化調整区域	33,590			市街化調整区域	32,973	
58. 3.11	市街化区域	10,137	随時変更	12. 2.29	市街化区域	11,423	第4回 全体見直し
	市街化調整区域	33,588			市街化調整区域	31,982	
61. 3.25	市街化区域	10,307	第2回 全体見直し	23. 3.18	市街化区域	12,894	第5回 全体見直し
	市街化調整区域	33,493			市街化調整区域	59,716	
62. 8.14	市街化区域	10,243	随時変更 (東巻、山島 並開通)	26. 3.28	市街化区域	12,904	随時変更 (東巻、山島 並開通)
	市街化調整区域	33,557			市街化調整区域	59,706	
平成 元. 3.31	市街化区域	10,296	随時変更 (結立、的場 開通)	28.2.9	市街化区域	12,904	随時変更 (上新発町 開通)
	市街化調整区域	33,504			市街化調整区域	59,706	
3.12.19	市街化区域	10,707	第3回 全体見直し				
	市街化調整区域	33,076					

(参考)

【旧 白根都市計画区域】

非線引き都市計画区域／旧白根市全域

決定・変更 年月日	面積 (ha)	区 域
昭和 35. 7. 28	7,906	白根都市計画区域指定(白根市の全域)
58. 3. 11	7,925	新潟市の一部を編入
平成 元. 11. 10	7,705	公称面積により修正
3. 9. 1	7,711	公称面積により修正
5. 9. 30	7,708	加茂市との境界変更による面積の修正
8. 10. 1	7,706	公称面積により修正

【旧 西川都市計画区域】

非線引き都市計画区域／旧西川町の一部

決定・変更 年月日	面積 (ha)	区 域
平成 2. 4. 2	2,473	西川都市計画区域指定(西川町の一部)

【旧 巻都市計画区域】

非線引き都市計画区域／旧巻町の一部

決定・変更 年月日	面積 (ha)	区 域
昭和 28. 9. 8	1,233	巻都市計画区域指定(巻町の一部)
54. 12. 28	4,980	都市計画区域の拡大(漆山・竹野町等)

【旧 岩室都市計画区域】

非線引き都市計画区域／旧岩室村の一部

決定・変更 年月日	面積 (ha)	区 域
平成 2. 4. 2	2,202	岩室都市計画区域指定(岩室村の一部)

(※):都市計画決定・変更を伴わない面積の変更

【開発行為許可等の状況】

(1)市街化区域

区分		年度	H17	H18	H19	H20	H21	H22	H23	H24	H25	H26	H27	H28	H29	H30	R1
事前協議	受付件数		73	51	64	54	50	50	54	49	52	45	47	54	53	47	49
	用途別	戸建ての宅地分譲	42	31	36	22	33	28	31	31	35	20	24	28	25	32	31
		貸家・共同住宅	12	8	12	6	3	17	10	7	8	7	7	10	15	5	2
		店舗・工場・事務所等	19	12	16	26	14	5	13	11	9	18	16	16	13	10	16
	面積 (m ²)		390,831	161,001	232,981	187,454	163,660	145,451	373,861	275,723	154,993	130,161	151,458	288,115	216,898	154,565	162,765
開発行為	受付件数		78	52	60	54	47	48	55	51	49	44	54	43	59	48	41
	用途別	戸建ての宅地分譲	48	29	34	31	30	24	31	31	31	18	28	23	28	35	26
		貸家・共同住宅	10	10	11	7	4	18	10	5	9	6	9	6	16	6	3
		店舗・工場・事務所等	20	13	15	16	13	6	14	15	9	20	17	14	15	7	12
	面積 (m ²)		275,823	292,702	190,534	186,265	140,064	140,103	392,047	272,677	217,046	136,394	182,223	214,890	267,344	147,265	137,414

※ 平成17年3月21日より新潟都市計画区域内の合併市町村分の数値を含む。

(2)市街化調整区域

区分		年度	H17	H18	H19	H20	H21	H22	H23	H24	H25	H26	H27	H28	H29	H30	R1
開発行為	受付件数		38	43	45	35	35	34	86	69	63	89	120	126	125	135	118
	用途別	専用住宅	26	32	34	23	24	25	66	48	46	61	88	93	102	105	106
		併用住宅	2	0	0	0	3	0	0	1	0	2	1	0	1	2	0
		その他	10	11	11	12	8	9	20	20	17	26	31	33	22	28	12
	面積 (m ²)		29,357	69,834	128,157	51,079	113,965	23,539	121,880	111,293	91,237	59,497	126,185	123,458	170,617	125,992	75,617
42・43条建築許可	受付件数		52	60	71	73	74	73	181	190	239	253	216	213	238	229	264
	用途別	専用住宅	28	44	51	49	51	49	125	135	165	175	154	151	167	181	217
		併用住宅	4	1	4	4	0	3	3	5	4	6	12	8	9	5	4
		その他	20	15	16	20	23	21	53	50	70	72	50	54	62	43	43

※ 市街化調整区域の開発面積は、平成8年度より集計。

※ 平成17年3月21日より新潟都市計画区域内の合併市町村分の数値を含む。

(3)非線引き都市計画区域

区分		年度	H17	H18	H19	H20	H21	H22
事前協議	受 付 件 数		2	3	2	1	3	4
	用 途 別	戸建ての宅地分譲	1	1	0	0	1	0
		貸家・共同住宅	0	0	0	0	0	0
		店舗・工場・事務所等	1	2	2	1	2	4
	面 積 (m ²)		7,416	39,152	11,721	18,610	54,055	28,684
開発行為	受 付 件 数		2	3	2	0	3	4
	用 途 別	戸建ての宅地分譲	1	1	0	0	1	0
		貸家・共同住宅	0	0	0	0	0	0
		店舗・工場・事務所等	1	2	2	0	2	4
	面 積 (m ²)		7,416	39,152	11,721	0	54,055	28,684

※ 平成23年3月18日より全市線引き都市計画区域に移行

(4)都市計画区域外

区分		年度	H17	H18	H19	H20	H21	H22
事前協議	受 付 件 数		2	0	1	0	0	0
	用 途 別	戸建ての宅地分譲	0	0	0	0	0	0
		貸家・共同住宅	0	0	0	0	0	0
		店舗・工場・事務所等	2	0	1	0	0	0
	面 積 (m ²)		55,858	0	19,336	0	0	0
開発行為	受 付 件 数		2	0	1	0	0	0
	用 途 別	戸建ての宅地分譲	0	0	0	0	0	0
		貸家・共同住宅	0	0	0	0	0	0
		店舗・工場・事務所等	2	0	1	0	0	0
	面 積 (m ²)		55,858	0	19,336	0	0	0

※ 平成23年3月18日より全市線引き都市計画区域に移行

【景観】

1 景観計画区域内における行為の届出

景観法第16条の規定に基づき、新潟市景観計画に定める区域（景観計画区域：新潟市全域）において次の届出対象行為を行う場合には、届出書を提出し、市と協議を行います。

- (1) 高さが15メートルを超え、又は延べ面積が1,000平方メートルを超える建築物の新築、増築、改築又は移転
- (2) 高さが15メートルを超え、又は延べ面積が1,000平方メートルを超える建築物の外観の変更をすることとなる修繕若しくは模様替え又は色彩の変更で、当該外観の変更面積が外観の2分の1を超えるもの
- (3) 地盤面からの高さが15メートルを超える工作物の新設、増築、改築又は移転
- (4) 地盤面からの高さが15メートルを超える工作物の外観の変更をすることとなる修繕若しくは模様替え又は色彩の変更で、当該外観の変更面積が外観の2分の1を超えるもの
- (5) 建築物の建築を目的とした宅地造成等における法面（のりめん）の高さが6メートルを超える土地の形質の変更

2 特別区域地区の指定

景観計画区域の中で、その地域の特性に応じた景観形成を進める必要がある区域を「特別区域」とし、3地区を設定しています。

- (1) 二葉町1丁目1区地区
日本海や松林に隣接し、中心市街地に近接した閑静な住宅地であり、「都市景観形成地区」に指定された地区（面積 約3.4ha）
- (2) 信濃川本川大橋下流沿岸地区
本市を代表する景観のひとつとして、将来にわたって市民共通の資産として景観形成を図るべき地区（面積 約133.7ha）
- (3) 旧齋藤家別邸周辺地区
江戸時代から続く料亭、明治や大正期に建築された実業家や豪商の旧別荘といった歴史的建造物が建ち並ぶ地区（面積 約1.6ha）

【屋外広告物】

新潟市屋外広告物条例の規定に基づき、良好な景観の形成、風致の維持及び公衆に対する危害防止を目的に、屋外広告物について必要な規制を行います。

1 規制内容

- (1) 許可地域・規格基準の設定
- (2) 広告物を表示・設置してはならない地域、場所の設定（禁止地域）
- (3) 広告物を表示・設置してはならない物件の設定（禁止物件）

2 景観事前協議

次のような景観上影響が大きいと考えられる大規模な屋外広告物を、1ヵ月を超えて掲出又は表示する場合には、許可申請の30日以上前に、届出書を提出し、市と協議を行います。

- (1) 地上からの高さが15メートルを超えるもの
- (2) 地上からの高さが15メートルを超え、又は延べ面積が1,000平方メートルを超える建築物又は工作物の新築、増築、改築、移転に伴い表示、又は設置するもの
- (3) 地上からの高さが15メートルを超え、又は延べ面積が1,000平方メートルを超える建築物又は工作物の外観の2分の1を超える修繕、模様替え、色彩の変更に伴い表示、又は設置するもの

3 屋外広告物の登録

新潟市内で屋外広告物の表示又は屋外広告物を掲出する物件の設置を請け負う営業をする場合は、氏名や営業所の所在地などを記した登録申請書に必要な書類を添えて市長の登録を受けなければなりません。

【風致地区】

都市計画法の規定に基づき、都市の風致を維持するため必要な事項を定めた「新潟市風致地区条例」の規定により風致地区内における行為の規制等を行います。次の行為を行う場合は市長の許可が必要です。

- (1) 建築物、工作物の新築、改築、増築、移転
- (2) 宅地の造成、土地の開墾、その他の土地の形質の変更
- (3) 木竹の伐採
- (4) 土石類の採取
- (5) 水面の埋立・干拓
- (6) 建築物、工作物の色彩の変更
- (7) 屋外における土石、廃棄物、再生資源の堆積

【国土利用計画法に基づく届出状況】

区分	年	区 域	H13	H14	H15	H16	H17	H18	H19	H20	H21	H22	H23	H24	H25	H26	H27	H28	H29	H30	R1
件 数		市 街 化 区 域	90	87	65	56	99	88	93	74	50	57	85	69	84	78	67	81	73	73	85
		市 街 化 調 整 区 域	1	0	0	8	6	1	12	16	4	2	13	5	11	1	13	8	20	34	29
		非線引き都市計画区域	—	—	—	—	0	0	1	0	1	2	0	0	0	0	0	0	0	0	0
		都 市 計 画 区 域 外	—	—	—	—	20	0	2	0	1	0	0	0	0	0	0	0	0	0	0
		合 計	91	87	65	64	125	89	108	90	56	61	98	74	95	79	80	89	93	107	114
面 積 (㎡)		市 街 化 区 域	364,088	370,888	299,818	255,826	407,620	517,028	328,028	347,619	213,190	243,400	334,217	397,860	391,869	276,955	225,712	200,374	356,672	310,717	311,919
		市 街 化 調 整 区 域	9,408	0	0	25,622	40,423	8,258	43,129	451,695	464,911	67,565	304,745	106,412	85,138	65,983	196,138	19,852	109,451	127,542	129,054
		非線引き都市計画区域	—	—	—	—	0	0	22,718	0	10,609	13,799	0	0	0	0	0	0	0	0	0
		都 市 計 画 区 域 外	—	—	—	—	49,580	0	165	0	14,610	0	0	0	0	0	0	0	0	0	0
		合 計	373,496	370,888	299,818	281,448	497,623	525,286	394,040	799,314	703,320	324,764	638,962	504,272	477,007	342,938	421,850	220,226	466,123	438,259	440,973

(注)届出の必要な面積 :市街化区域…2,000㎡以上
:市街化調整区域・非線引き都市計画区域…5,000㎡以上
:都市計画区域外…10,000㎡以上

※昭和63年4月1日 監視区域指定開始
※平成7年6月1日 県内全監視区域指定解除
※平成10年9月1日より事後届出制へ移行
※平成17年3月21日(旧巻町は平成17年10月1日)より、合併市町村分の数値を含む。
※平成23年3月18日より全市線引き都市計画区域に移行
※各数値は1月1日～12月31日までの実績

まちづくり推進課



古町通7番町地区第一種市街地再開発事業



ミズベリング信濃川やすらぎ堤



鳥屋野潟南部開発計画

【景観】

1 景観計画区域内における行為の届出

景観法第16条の規定に基づき、新潟市景観計画に定める区域（景観計画区域：新潟市全域）において次の届出対象行為を行う場合には、届出書を提出し、市と協議を行います。

- (1) 高さが15メートルを超え、又は延べ面積が1,000平方メートルを超える建築物の新築、増築、改築又は移転
- (2) 高さが15メートルを超え、又は延べ面積が1,000平方メートルを超える建築物の外観の変更をすることとなる修繕若しくは模様替え又は色彩の変更で、当該外観の変更面積が外観の2分の1を超えるもの
- (3) 地盤面からの高さが15メートルを超える工作物の新設、増築、改築又は移転
- (4) 地盤面からの高さが15メートルを超える工作物の外観の変更をすることとなる修繕若しくは模様替え又は色彩の変更で、当該外観の変更面積が外観の2分の1を超えるもの
- (5) 建築物の建築を目的とした宅地造成等における法面（のりめん）の高さが6メートルを超える土地の形質の変更

2 特別区域地区の設定

景観計画区域の中で、その地域の特性に応じた景観形成を進める必要がある区域を「特別区域」とし、3地区を設定しています。

- (1) 二葉町1丁目1区地区
日本海や松林に隣接し、中心市街地に近接した閑静な住宅地であり、「都市景観形成地区」に指定された地区（面積 約3.4ha）
- (2) 信濃川本川大橋下流沿岸地区
本市を代表する景観のひとつとして、将来にわたって市民共通の資産として景観形成を図るべき地区（面積 約133.7ha）
- (3) 旧齋藤家別邸周辺地区
江戸時代から続く料亭、明治や大正期に建築された事業家や豪商の旧別荘といった歴史的建築物が建ち並ぶ地区（面積 約1.6ha）

3 景観アドバイザー会議

建築物や工作物、広告物等の意匠、色彩計画、緑地計画等について、良好な景観の形成や周辺の環境に調和させるために配慮すべき視点から、専門家がアドバイスをを行います。

令和2年度 景観アドバイザー

専門分野等	氏名
アドバイザー会議座長 色彩・デザインなど	新潟大学教育学部・工学部准教授 橋本 学
建築物の意匠など	一級建築士・伊藤純一アトリエ 主宰 伊藤 純一
緑地計画など	新潟市造園建設業協会 理事 玉木 正和
広告物など	新潟県広告美術業協同組合 新潟支部長 加藤 貴之

4 景観形成推進組織

新潟市景観条例第24条の規定に基づき、一定の地区における景観の形成を目的とした組織で、所定の要件を満たすものを景観形成推進組織として認定します。現在、次の8団体が認定されています。

- (1) 二葉町1丁目1区景観形成推進会
- (2) 二葉町1丁目2区景観形成推進会
- (3) ウェルカム下町推進委員会
- (4) 小須戸本町通りの町並みを考える会
- (5) 本町再生プロジェクト
- (6) 古町花街の会
- (7) 旧小澤家住宅周辺の歴史的町並みを考える会
- (8) 旧齋藤家別邸周辺地区景観形成推進会

5 助成

認定された景観形成推進組織に対して、初年度は年20万円（助成率10/10）、2年度目以降は年10万円（助成率1/2）を上限に通算5年度を限度として、次に該当する活動に要する経費の一部を助成します。

- (1) 景観形成のための学習会、プランづくり等の調査・研究活動
- (2) 景観形成のための研修会、講演会の開催及び広報紙、パンフレットの作成等の啓発活動

(3) その他景観の形成のために必要な活動

【屋外広告物】

屋外広告物法及び新潟市屋外広告物条例の規定に基づき、良好な景観の形成、風致の維持及び公衆に対する危害防止を主目的として、屋外広告物について必要な規制を行います。

1 規制内容

- (1) 広告物設置について（許可制度）
- (2) 許可地域・規格基準の設定
- (3) 広告物を表示・設置してはならない地域、場所の設定（禁止地域）
- (4) 広告物を表示・設置してはならない物件の設定（禁止物件）
- (5) 適用除外について
- (6) 広告物活用地区について
（指定地区） ・ 万代シテイ広告物活用地区
- (7) 広告物協定地区について
（認定地区） ・ 鳥屋野潟湖南地区屋外広告物協定
・ 信濃川右岸地区屋外広告物協定
- (8) 屋外広告業について（登録制度）

2 景観事前協議

次のような景観上影響が大きいと考えられる大規模な屋外広告物を、1ヵ月を超えて掲出又は表示する場合には、許可申請の30日以上前に、届出書を提出し、市と協議を行います。

- (1) 地上からの高さが15メートルを超えるもの
- (2) 地上からの高さが15メートルを超え、又は延べ面積が1,000平方メートルを超える建築物又は工作物の新築、増築、改築又は移転に伴い表示し、又は設置するもの
- (3) 地上からの高さが15メートルを超え、又は延べ面積が1,000平方メートルを超える建築物若しくは工作物の外観を変更することとなる修繕若しくは模様替え又は色彩の変更で、当該外観の変更面積が外観の2分の1を超えるものに伴い表示し、又は設置するもの

【まちなみ整備なじらね協定促進事業】

魅力的な景観形成と地域コミュニティの保全・育成のため、新潟の魅力の向上や交流人口の拡大につながる地域において、住宅等の所有者などが、相互に協定（なじらね協定）を締結し、魅力ある街なみづくりにつながる住宅の改修等を行う場合に、基本計画の作成や改修等に係る費用の一部を助成します。

1 助成対象費用・助成対象者

- ・ 基本計画作成費
なじらね協定の締結に向けて基本計画を作成しようとする3軒以上の住宅等の所有者などで構成される団体
- ・ 建築物等整備費
なじらね協定を締結している住宅等の所有者または使用者

2 助成率・助成限度額

- ・ 基本計画作成費
1/2 かつ 15万円以内（1地区あたり）
- ・ 建築物工事費
1/2 かつ 50万円以内（1軒あたり）
- ・ 工作物工事費
1/2 かつ 25万円以内（1軒あたり）

3 協定締結地域

- ・ 中央区上古町地区
- ・ 江南区亀田本町通地区
- ・ 秋葉区小須戸本町通り周辺地区
- ・ 古町花街地区（中央区古町通8・9番町周辺地区）
- ・ 旧小澤家住宅周辺地区

【都市デザイン推進事業】

- ◎「新潟都心の都市デザイン」をもとに、新潟駅～万代～古町を結ぶ都心軸を中心に回遊性の向上や、新たな賑わい創出につなげるため、公民連携による“居心地よく、歩きたくなるまちなかづくり”を推進します。
- ◎令和元年度は、新潟駅・万代地区周辺での公共空間利活用社会実験を実施し、引き続き公民連携による公民連携による都市デザインの具現化を推進していきます

【都心軸・萬代橋周辺エリア賑わい空間創造事業】

- ◎新潟の都心軸を形成する「萬代橋周辺地区」に新しい賑わいをつくるため、魅力的な都市空間の形成と官民が連携したエリアマネジメントの推進を図ります。
- ◎公共空間の活用や、自然や水辺を活かした景観づくり、環境整備、情報発信など、地域の魅力向上と活性化につながるハード整備・ソフト対策を展開し、萬代橋周辺ならではの新しいまちづくりを進めます。
- ◎平成29年度は、まちなかの賑わい空間として、やすらぎ堤の施設整備や他門川公園の整備を行いました。令和2年度は、民間マネジメント体制によるミズベリング信濃川やすらぎ堤の実施・拡充による一層の水辺エリアの活性化を推進していきます。

【湊町新潟花街文化を活かしたまちづくり事業】

- ◎「古町花街・白壁通り」地区には、長い時間をかけて作り上げられた「みなとまち」の歴史・文化的資産が数多く残されています。それら地域固有の歴史・文化資産を後世に継承できるよう「みなとまち」の歴史や文化を活かしたまちなみの保全・創出に取り組み、地域の人々が誇りと愛着を持ってその街に暮らし、訪れる人々がその魅力を楽しみながら回遊できる都市空間を創出します。
- ◎平成28年度は白壁通りの道路改良工事を行いました。令和元年度は西新道の道路改良工事を行いました。

【まちなかの魅力創出事業】

- ◎都心軸エリアで「光の演出」を実施し、都心軸の魅力向上や賑わい創出

を推進するとともに、市内外へ向けた都市イメージの明確化と発信に取り組みます。

- ◎平成29年度は、やすらぎ堤の景観照明設置工事（彩り蛍）を行いました。令和元年度は、ミズベリング信濃川やすらぎ堤の取り組みに併せ、都心軸において光の演出を実施しました。



やすらぎ堤 視点場整備



ミズベリング信濃川やすらぎ堤



やすらぎ堤 景観照明



白壁通り 道路改良工事



万代テラス サンセットカフェ

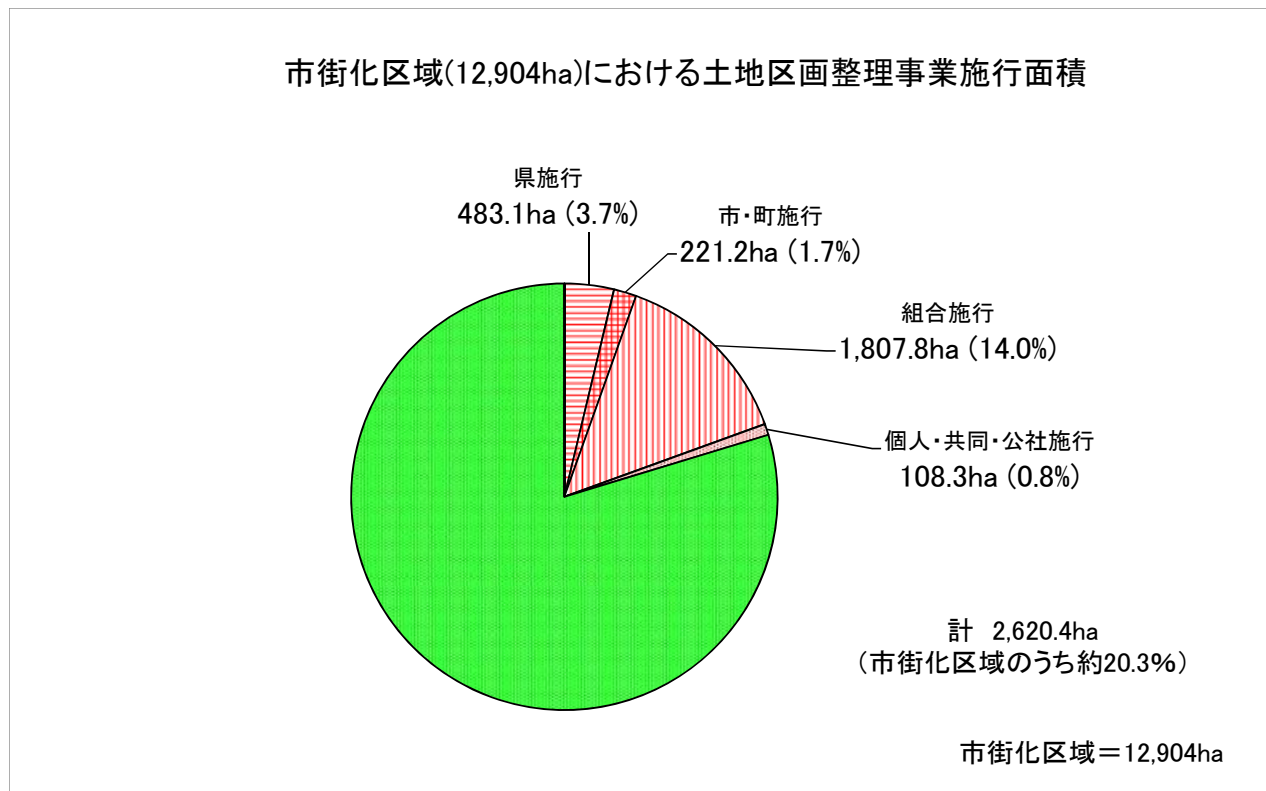


公共空間利活用 社会実験

まちづくり推進課

◇土地区画整理事業の実績

令和2年3月31日現在



1 土地区画整理事業施行実績[完了地域]

(1)北区

事業名	施行主体	施行年度	事業(組合設立) 認可年月日	施行面積 (ha)	事業費(千円)		減歩率			公共用地率	換地処分年月日
					総事業費	ha当り事業費	公共	保留地	合算		
豊栄	市	昭和29～昭和33	昭和30. 3. 23	20. 8	8, 280	398	18. 64		18. 64	24. 54	昭和33. 12. 11
松浜	市	昭和31～昭和47	昭和32. 2. 8	58. 0	268, 211	4, 624	16. 37	17. 46	33. 83	23. 63	昭和47. 8. 18
中ノ曾根	市	昭和40～昭和46	昭和40. 6. 25	13. 9	55, 063	3, 961	13. 22	7. 46	20. 68	27. 38	昭和46. 10. 15
川岸	市	昭和40～昭和57	昭和41. 3. 31	9. 6	156, 516	16, 304	21. 48	11. 74	33. 22	32. 38	昭和56. 12. 25
小計	4地区			102. 3							
早通	組合	昭和38～昭和39	昭和38. 12. 27	3. 8	21, 324	5, 612	17. 74	25. 15	42. 89	26. 71	昭和39. 7. 6
学校前	組合	昭和42～昭和45	昭和42. 6. 23	5. 7	42, 853	7, 518	10. 46	17. 61	28. 07	25. 14	昭和46. 2. 22
東葛塚	組合	昭和42～昭和45	昭和42. 6. 23	7. 8	27, 208	3, 488	21. 60	10. 21	31. 81	23. 97	昭和45. 12. 25
住良	組合	昭和46～昭和53	昭和47. 2. 4	14. 3	256, 178	17, 915	15. 25	13. 53	28. 78	24. 46	昭和52. 9. 20
中嘉山	組合	昭和46～昭和54	昭和47. 2. 4	21. 1	375, 503	17, 796	16. 85	12. 39	29. 24	27. 12	昭和53. 2. 10
前新田	組合	昭和46～昭和53	昭和47. 2. 4	15. 4	252, 287	16, 382	13. 51	15. 43	28. 94	25. 21	昭和52. 11. 1
東豊栄第1	組合	昭和48～昭和53	昭和48. 10. 30	23. 1	1, 928, 247	83, 474	23. 78	34. 73	58. 51	32. 73	昭和53. 11. 28
葛塚駅裏	組合	昭和48～昭和55	昭和48. 12. 4	27. 1	772, 759	28, 515	10. 90	18. 62	29. 52	25. 34	昭和55. 9. 19
新崎	組合	昭和53～昭和57	昭和53. 9. 29	20. 8	1, 410, 563	67, 816	17. 34	26. 17	43. 51	25. 28	昭和56. 11. 14
川前	組合	昭和59～平成元	昭和59. 12. 28	6. 7	386, 637	57, 707	17. 79	19. 02	36. 81	26. 52	平成元. 8. 11
大夫浜	組合	昭和59～昭和63	昭和60. 3. 5	35. 4	3, 805, 762	107, 507	18. 10	31. 60	49. 70	24. 86	昭和63. 11. 8
新崎駅南	組合	平成 2～平成 7	平成 2. 12. 25	22. 3	4, 172, 404	187, 103	27. 70	20. 70	48. 40	34. 21	平成 7. 11. 17
豊栄駅北部	組合	平成 4～平成 8	平成 5. 1. 22	22. 0	4, 000, 984	181, 863	17. 41	24. 45	41. 86	30. 91	平成 8. 11. 22
長歩	組合	平成 4～平成 7	平成 5. 1. 26	11. 8	1, 654, 285	140, 194	23. 68	25. 29	48. 97	30. 91	平成 7. 10. 24
新崎本割	組合	平成 5～平成 7	平成 5. 4. 23	5. 1	499, 450	97, 931	12. 68	23. 82	36. 50	24. 53	平成 7. 10. 31
笹山	組合	平成12～平成16	平成12. 11. 17	20. 8	1, 874, 734	90, 131	7. 75	30. 80	38. 55	17. 86	平成16. 2. 6
豊栄インター南	組合	平成12～平成18	平成13. 2. 13	22. 9	3, 537, 364	154, 470	14. 55	27. 83	42. 38	38. 15	平成18. 10. 15
西名目所	組合	平成23～平成27	平成23. 8. 18	18. 1	2, 812, 426	155, 383	12. 00	47. 38	59. 38	20. 20	平成27. 9. 6
小計	18地区			304. 2							
早通団地第1	公社	昭和44～昭和45	昭和44. 12. 26	2. 7	133, 500	49, 444	14. 17	-	14. 17	24. 96	昭和45. 2. 24
早通団地第2	公社	昭和45～昭和46	昭和45. 7. 31	5. 6	53, 705	9, 590	28. 19	-	28. 19	34. 97	昭和46. 3. 2
早通団地第3	公社	昭和46～昭和47	昭和46. 4. 23	4. 5	58, 269	12, 949	18. 54	-	18. 54	27. 49	昭和46. 11. 16
早通団地第4	公社	昭和46～昭和47	昭和47. 2. 25	4. 7	54, 679	11, 634	22. 08	-	22. 08	29. 76	昭和47. 7. 21
早通団地第5	公社	昭和47～昭和48	昭和47. 12. 19	2. 9	16, 600	5, 724	14. 60	-	14. 60	27. 92	昭和49. 1. 25
早通第二団地	公社	昭和49～昭和50	昭和50. 1. 14	6. 6	341, 250	51, 705	19. 36	-	19. 36	28. 09	昭和50. 3. 25
早通第三団地	公社	昭和49～昭和50	昭和50. 1. 21	7. 3	364, 000	49, 863	18. 86	-	18. 86	27. 24	昭和50. 9. 2
豊栄団地	個人	昭和54～昭和57	昭和54. 4. 13	24. 4	2, 160, 000	88, 525	16. 48	-	16. 48	27. 09	昭和57. 4. 9
小計	8地区			58. 7							
合計	30地区			465. 2							

(2)東区

事業名	施行主体	施行年度	事業(組合設立) 認可年月日	施行面積 (ha)	事業費(千円)		減歩率			公共用地率	換地処分年月日
					総事業費	ha当り事業費	公共	保留地	合算		
工業地帯造成	県	昭和16～昭和27	昭和16. 8. 11	155. 5	4, 055	26	7. 67	-	7. 67	11. 67	昭和27. 7. 23
焼島潟	県	昭和18～昭和26	昭和18. 4. 9	58. 6	129, 053	2, 202	6. 61	1. 83	8. 44	7. 96	昭和26. 7. 10
北部工業地帯建設	県	昭和18～昭和27	昭和18. 4. 13	194. 8	14, 107	72	8. 56	11. 96	20. 52	9. 23	昭和28. 2. 24
小計	3地区			408. 9							
物見山	市	昭和48～昭和55	昭和48. 7. 23	47. 2	1, 689, 515	35, 795	20. 61	5. 59	26. 20	25. 30	昭和55. 6. 21
小計	1地区			47. 2							
山の下西部	組合	昭和 4～昭和15	昭和 4. 9. 28	125. 9	365	3	16. 00	-	16. 00	21. 77	昭和15. 12. 13
山の下東部	組合	昭和10～昭和18	昭和10. 5. 14	76. 2	50	1	26. 10	-	26. 10		昭和18. 10. 28
東新潟	組合	昭和38～昭和43	昭和39. 1. 10	44. 0	152, 368	3, 463	17. 46	11. 40	28. 86	23. 01	昭和43. 7. 2
河渡松崎	組合	昭和42～昭和48	昭和42. 12. 7	74. 7	638, 331	8, 545	18. 22	11. 32	29. 54	23. 82	昭和48. 4. 24
紫竹石山	組合	昭和47～昭和51	昭和47. 10. 6	67. 9	2, 555, 473	37, 636	19. 01	15. 60	34. 61	25. 49	昭和51. 3. 5
石山	組合	昭和47～昭和51	昭和47. 12. 5	35. 7	1, 150, 688	32, 232	23. 80	11. 68	35. 48	27. 71	昭和51. 11. 12
西物見山	組合	昭和52～昭和53	昭和52. 11. 11	1. 2	60, 759	50, 633	20. 53	1. 37	21. 90	22. 84	昭和54. 2. 23
粟山石山	組合	昭和61～平成元	昭和61. 4. 4	16. 3	1, 890, 873	116, 004	23. 90	16. 10	40. 00	29. 20	平成元. 11. 4
竹尾インター東	組合	平成 5～平成10	平成 6. 3. 22	16. 7	3, 712, 589	222, 311	27. 65	17. 36	45. 01	34. 98	平成10. 7. 17
松崎	組合	平成12～平成17	平成12. 8. 4	27. 6	5, 327, 740	193, 034	25. 52	24. 38	49. 90	29. 89	平成17. 2. 4
牛海道	組合	平成 5～平成22	平成 6. 3. 18	28. 5	6, 005, 773	210, 729	28. 93	15. 65	44. 58	34. 67	平成11. 11. 26
海老ヶ瀬	組合	平成23～平成25	平成23. 10. 19	3. 1	528, 749	170, 564	21. 26	38. 55	59. 81	27. 55	平成25. 4. 10
西野中野山	組合	平成23～平成27	平成23. 11. 21	16. 5	3, 005, 365	182, 143	25. 14	34. 50	59. 64	34. 43	平成26. 11. 30
小計	13地区			534. 3							
下山	個人	昭和40～昭和42	昭和41. 3. 22	3. 8	4, 500	1, 184	25. 33	-	25. 33	25. 34	昭和43. 1. 12
河渡新町	個人	平成19～平成20	平成19. 5. 17	1. 4	217, 839	155, 599	33. 32	20. 03	53. 35	33. 97	平成20. 6. 22
小計	2地区			5. 2							
合計	19地区			995. 6							

(3)中央区

事業名	施行主体	施行年度	事業(組合設立) 認可年月日	施行面積 (ha)	事業費(千円)		減歩率			公共用地率	換地処分年月日
					総事業費	ha当り事業費	公共	保留地	合算		
新潟駅前	県	昭和29～昭和34	昭和29. 5. 28	42. 4	514, 112	12, 125	28. 80	22. 00	50. 80	33. 23	昭和35. 2. 9
新潟火災復興	県	昭和30～昭和40	昭和30. 11. 21	31. 8	98, 641	3, 102	9. 45	-	9. 45	32. 73	昭和41. 3. 16
小計	2地区			74. 2							
関屋第一	市	昭和31～昭和41	昭和31. 10. 3	5. 4	14, 130	2, 617	25. 46	4. 10	29. 56	27. 15	昭和41. 4. 12
駅裏	市	昭和34～昭和45	昭和34. 4. 28	32. 8	288, 613	8, 799	17. 04	8. 41	25. 45	32. 76	昭和45. 5. 12
小計	2地区			38. 2							
関屋	組合	昭和 4～昭和22	昭和 5. 1. 14	76. 8	303	4	25. 41	-	25. 41	28. 17	昭和22. 12. 10
新潟北部	組合	昭和 6～昭和17	昭和 6. 12. 4	25. 2	56	2	23. 70	-	23. 70	9. 36	昭和17. 6. 27
鴉又	組合	昭和 7～	昭和 7. 10. 21	21. 1							
沼垂	組合	昭和 9～昭和17	昭和 9. 12. 11	58. 6	71	1	18. 90	-	18. 90		昭和17. 11. 13
北沢	組合	昭和 6～昭和16	昭和 7. 1. 19	9. 3	15	2	19. 16	-	19. 16	14. 88	昭和10. 9. 23
有明台	組合	昭和35～昭和38	昭和 35. 5. 17	2. 5	4, 618	1, 847	17. 69	-	17. 69	23. 89	昭和36. 8. 8
女池	組合	昭和47～昭和52	昭和47. 10. 16	31. 3	1, 547, 374	49, 437	21. 13	12. 94	34. 07	28. 77	昭和52. 5. 27
鳥屋野潟南西部	組合	平成18～平成21	平成18. 11. 10	10. 8	2, 331, 909	215, 918	13. 36	28. 27	41. 63	23. 14	平成21. 5. 10
女池上山	組合	平成23～平成27	平成24. 3. 30	15. 5	4, 015, 000	259, 032	23. 92	28. 59	52. 51	29. 51	平成27. 11. 16
鳥屋野大島	組合	平成23～平成27	平成23. 9. 28	17. 7	3, 339, 911	188, 696	25. 26	34. 13	59. 39	28. 90	平成27. 7. 26
長潟南	組合	平成23～平成27	平成23. 12. 20	5. 5	1, 473, 181	267, 851	18. 78	41. 12	59. 90	24. 47	平成27. 9. 13
小計	11地区			274. 3							
新県庁南	共同	昭和58～昭和60	昭和58. 9. 6	21. 1	3, 242, 000	153, 649	25. 71	-	25. 71	25. 75	昭和60. 7. 16
新潟駅南口広場周辺	個人	平成18～平成19	平成19. 2. 8	4. 1	-	-	1. 11	0. 00	1. 11	25. 99	平成19. 7. 1
小計	2地区			25. 2							
合計	17地区			411. 9							

(4) 江南区

事業名	施行主体	施行年度	事業(組合設立) 認可年月日	施行面積 (ha)	事業費(千円)		減歩率			公共用地率	換地処分年月日
					総事業費	ha当り事業費	公共	保留地	合算		
亀田駅西	市	平成14～平成22	平成14.12.5	2.6	2,639,777	1,015,299	11.50	-	11.50	38.88	平成23.3.8
小計	1地区			2.6							
亀田	組合	昭和9～昭和15	昭和9.6.8	5.6	25,000	4,464			7.50		昭和16.3.28
横越中央	組合	昭和61～平成元	昭和61.10.7	11.1	632,923	57,020	15.27	19.28	34.55	26.77	平成元.4.18
横越西	組合	平成3～平成7	平成4.3.10	8.7	909,582	104,550	17.95	15.34	33.29	25.77	平成6.9.20
横越東	組合	平成12～平成15	平成12.8.4	8.9	864,495	97,134	22.35	16.77	39.12	25.70	平成14.10.25
横越インター東	組合	平成12～平成16	平成12.8.22	7.6	891,878	117,352	21.76	40.95	62.71	25.67	平成16.12.21
三條岡	組合	平成16～平成18	平成16.7.9	8.5	1,387,397	163,223	24.54	33.40	57.94	27.75	平成18.7.28
亀田駅東	組合	平成14～平成19	平成15.1.24	20.2	3,201,001	158,465	25.85	18.43	44.28	29.70	平成19.5.13
鍋田	組合	平成16～平成19	平成17.3.18	9.8	1,321,000	134,796	28.30	33.52	61.82	34.82	平成19.7.29
亀田流通	組合	平成16～平成19	平成17.3.8	6.4	1,029,000	160,781	15.09	26.32	41.41	21.16	平成19.9.30
市場周辺	組合	平成27～平成29	平成27.6.18	4.0	782,000	195,500	16.54	47.28	63.82	16.54	平成29.7.3
小計	10地区			90.8							
合計	11地区			93.4							

(5) 秋葉区

事業名	施行主体	施行年度	事業(組合設立) 認可年月日	施行面積 (ha)	事業費(千円)		減歩率			公共用地率	換地処分年月日
					総事業費	ha当り事業費	公共	保留地	合算		
秋葉山	組合	昭和24～昭和32	昭和25.3.18	54.8	23,676	432	14.04	8.01	22.05	13.85	昭和32.4.20
中島団地	組合	昭和49～昭和52	昭和49.7.2	5.7	107,088	18,787	16.20	12.40	28.60	21.37	昭和52.6.24
荻川駅西	組合	平成元～平成4	平成元.10.13	6.8	549,049	80,743	19.70	14.27	33.97	29.72	平成4.2.18
結田島	組合	平成元～平成4	平成元.11.21	6.2	504,674	81,399	17.15	13.61	30.76	25.48	平成4.2.15
荻川駅南	組合	平成4～平成7	平成4.6.26	10.4	1,268,935	122,013	23.08	15.33	38.41	30.24	平成6.11.11
さつき野駅西	組合	平成6～平成10	平成7.1.13	6.8	931,545	136,992	14.01	18.84	32.85	36.50	平成9.2.7
川口	組合	平成12～平成17	平成12.9.29	7.3	1,042,806	142,850	24.03	39.34	63.37	37.03	平成17.10.28
荻川	組合	平成13～平成17	平成13.5.29	18.6	2,408,851	129,508	25.31	23.67	48.98	33.71	平成17.12.16
荻川駅東	組合	平成14～平成19	平成14.9.6	18.5	2,696,653	145,765	25.53	29.42	54.95	35.82	平成19.10.14
新津駅西	組合	平成16～平成20	平成17.3.18	12.2	1,809,379	148,310	21.01	36.92	57.93	30.35	平成20.1.14
小計	10地区			147.3							
新津金沢団地	公社	昭和40～昭和41	昭和40.10.15	11.8	126,620	10,731	20.16	-	20.16	24.97	昭和41.8.12
小計	1地区			11.8							
合計	11地区			159.1							

(6) 南区

事業名	施行主体	施行年度	事業(組合設立) 認可年月日	施行面積 (ha)	事業費(千円)		減歩率			公共用地率	換地処分年月日
					総事業費	ha当り事業費	公共	保留地	合算		
白根北部	組合	昭和55～昭和59	昭和55.10.31	15.8	752,280	47,613	15.30	18.00	33.30	22.56	昭和59.6.1
白根第二	組合	昭和59～平成元	昭和59.11.16	8.9	474,928	53,363	18.50	15.70	34.20	23.89	平成元.9.5
白根第一	組合	平成3～平成25	平成4.3.27	31.9	4,824,076	151,225	22.53	18.40	40.93	35.05	平成8.2.2(1工区) 平成20.12.14(2工区)
小計	3地区			56.6							
白根第三	共同	昭和63～平成元	昭和63.5.31	0.9	55,624	61,804	21.20	18.00	39.20	28.31	平成元.4.14
戸頭北	共同	昭和63～平成元	平成元.2.3	1.6	76,768	47,980	16.80	12.40	29.20	30.52	平成2.3.2
小計	2地区			2.5							
合計	5地区			59.1							

(7)西区

事業名	施行主体	施行年度	事業(組合設立) 認可年月日	施行面積 (ha)	事業費(千円)		減歩率			公共用地率	換地処分年月日
					総事業費	ha当り事業費	公共	保留地	合算		
内野火災復興	市	昭和29～昭和34	昭和29. 9. 28	10. 3	17, 786	1, 727	17. 49	1. 89	19. 38	25. 04	昭和35. 3. 4
大学南	市	昭和58～平成 7	昭和58. 9. 6	20. 6	4, 301, 000	208, 786	26. 07	0. 64	26. 71	28. 31	平成 3. 2. 8
小計	2地区			30. 9							
青山	組合	昭和39～昭和44	昭和39. 12. 1	16. 7	77, 112	4, 617	22. 01	5. 33	27. 34	22. 48	昭和44. 4. 18
平島青山	組合	昭和40～昭和45	昭和41. 3. 29	38. 5	455, 631	11, 835	12. 86	23. 81	36. 67	27. 41	昭和46. 2. 2
上新栄町	組合	昭和42～昭和46	昭和42. 12. 12	10. 1	80, 000	7, 921	32. 15	7. 60	39. 75	25. 77	昭和46. 10. 22
中権寺上新町	組合	昭和47～昭和50	昭和47. 8. 17	27. 1	595, 663	21, 980	15. 59	14. 15	29. 74	24. 55	昭和50. 12. 23
寺尾	組合	昭和47～昭和52	昭和48. 3. 23	18. 8	654, 717	34, 825	17. 02	11. 94	28. 96	28. 19	昭和52. 7. 12
流通センター	組合	昭和55～昭和58	昭和55. 12. 16	13. 4	1, 108, 000	82, 687	14. 46	23. 44	37. 90	21. 89	昭和59. 1. 10
前川原	組合	昭和56～昭和59	昭和56. 5. 8	6. 1	272, 998	44, 754	16. 20	11. 30	27. 50	27. 46	昭和58. 8. 9
坂井	組合	昭和58～昭和60	昭和58. 12. 20	1. 7	156, 750	92, 206	27. 73	2. 17	29. 90	29. 64	昭和60. 9. 6
的場	組合	昭和63～平成 4	昭和63. 12. 2	15. 5	2, 685, 966	173, 288	13. 75	26. 37	40. 12	21. 62	平成 4. 11. 4
緒立	組合	昭和63～平成 4	昭和63. 12. 2	8. 2	1, 527, 852	186, 323	8. 14	29. 70	37. 84	23. 04	平成 4. 11. 4
黒崎北部	組合	平成 3～平成 8	平成 3. 11. 15	33. 7	5, 936, 812	176, 167	19. 50	17. 00	36. 50	32. 97	平成 8. 3. 15
赤塚駅前	組合	平成 3～平成10	平成 4. 3. 27	50. 6	11, 860, 333	234, 394	26. 36	22. 33	48. 69	38. 87	平成10. 7. 13
小新梅田	組合	平成 9～平成14	平成 9. 4. 28	30. 8	8, 949, 039	290, 553	20. 84	21. 25	42. 09	29. 89	平成14. 2. 22
小新白鳥	組合	平成12～平成15	平成12. 9. 19	5. 2	1, 370, 000	263, 462	14. 00	22. 77	36. 77	28. 11	平成15. 1. 10
山田	組合	平成12～平成16	平成12. 12. 22	11. 3	1, 575, 491	139, 424	11. 91	23. 42	35. 33	30. 99	平成16. 11. 5
内野西	組合	平成12～平成30	平成13. 1. 4	29. 5	6, 330, 519	214, 594	26. 67	47. 94	74. 61	35. 79	平成29. 7. 9
山田立仏	組合	平成13～平成15	平成13. 10. 26	1. 3	243, 215	187, 088	26. 38	23. 46	49. 84	33. 05	平成15. 11. 21
新通	組合	平成12～平成22	平成13. 3. 9	28. 5	6, 139, 076	215, 406	18. 38	36. 03	54. 41	33. 77	平成19. 8. 26
小新白鳥東	組合	平成23～平成27	平成23. 6. 6	12. 0	2, 331, 189	194, 266	17. 16	29. 34	46. 50	31. 10	平成27. 1. 18
亀貝	組合	平成23～平成28	平成23. 6. 24	30. 7	6, 768, 449	220, 471	12. 65	47. 04	59. 69	26. 95	平成28. 2. 14
小計	20地区			389. 7							
焼鮎	個人	昭和42	昭和42. 8. 29	4. 9	36, 300	7, 408	15. 00	-	15. 00	24. 73	昭和42. 11. 24
小計	1地区			4. 9							
合計	23地区			425. 5							

2 土地区画整理事業施行実績[施行中]

(1) 江南区

事業名	施行主体	施行年度	事業(組合設立) 認可年月日	施行面積 (ha)	事業費(千円)		減歩率(合算)	公共用地率	換地処分年月日
					総事業費	ha当り事業費			
市場周辺第2	組合	平成29~令和2	平成30. 3. 22	4. 1	857, 000	209, 024	67. 41	15. 82	
合計	1地区			4. 1					

(2) 秋葉区

事業名	施行主体	施行年度	事業(組合設立) 認可年月日	施行面積 (ha)	事業費(千円)		減歩率(合算)	公共用地率	換地処分年月日
					総事業費	ha当り事業費			
矢代田駅周辺	組合	平成28~令和2	平成28. 8. 22	6. 5	1, 038, 000	159, 692	72. 12	23. 20	
合計	1地区			6. 5					

3 土地区画整理事業助成制度

まちづくりは、関係権利者の相互理解はもとより、創意工夫が不可欠です。
土地区画整理事業により、特色あるとともに持続的に発展するまちづくりを行う施行者に対して、助成金を交付しています。

◆新潟市土地区画整理事業助成金交付規則の主な内容

助成項目	適用条件	助成率
道路築造に要する費用	歩車道分離道路のうち、広域的な交通問題の改善に貢献すると市長が認めるもの。	市長が別に定める基準額の1/2を上限とする。
	歩行者専用道路のうち、広域的な交通問題の改善及び施行地区内の良好な景観の形成に貢献すると市長が認めるもの。	
下水道の築造に要する費用		
公園築造に要する費用	土地区画整理法施行規則第9条第6項に掲げる技術基準を満たすものであること。	
雨水調整池の用地費		事業計画上に定める整理前宅地の平均単価に必要面積を乗じて得た額の1/2を上限とする。

土地区画整理事業[事業完了地区 116地区]

2,609.8ha

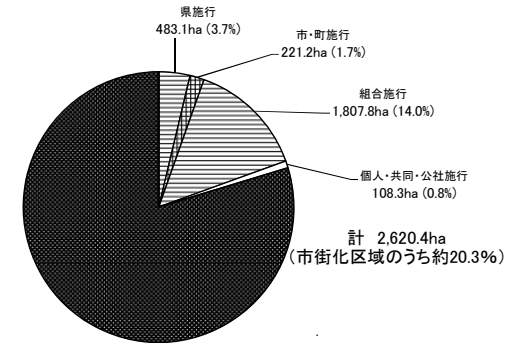
R2.3.31時点

※公共15, 組合75, 個人・公社16地区

区	事業種別	事業名	施行主体	施行年度	事業認可年月日	都市計画決定年月日	施行面積(ha)	
北	⑧	松浜	市	S31~S47	S32.2.8	S31.8.6	58.0	
	⑧	新崎	組合	S53~S57	S53.9.29		20.8	
	⑧	大夫浜	組合	S59~S63	S60.3.5		35.4	
	⑧	新崎駅南	組合	H2~H7	H2.12.25		22.3	
	⑧	新崎本割	組合	H5~H7	H5.4.23		5.1	
	⑧	豊栄	市	S29~S33	S30.3.23	S28.5.4	20.8	
	⑧	中ノ曾根	市	S40~S46	S40.6.25	S40.3.20	13.9	
	⑧	川岸	市	S40~S57	S41.3.31	S41.?.?	9.6	
	⑧	早通	組合	S38~S39	S38.12.27		3.8	
	⑧	学校前	組合	S42~S45	S42.6.23		5.7	
	⑧	東葛塚	組合	S42~S45	S42.6.23		7.8	
	⑧	住良	組合	S46~S53	S47.2.4		14.3	
	⑧	中嘉山	組合	S46~S54	S47.2.4	S46.9.28	21.1	
	⑧	前新田	組合	S46~S53	S47.2.4		15.4	
	⑧	東豊栄第1	組合	S48~S53	S48.10.30		23.1	
	⑧	葛塚駅裏	組合	S48~S55	S48.12.4		27.1	
	⑧	川前	組合	S59~H元	S59.12.28		6.7	
	⑧	豊栄駅北部	組合	H4~H8	H5.1.22	H4.10.23	22.0	
	⑧	長歩	組合	H4~H7	H5.1.26		11.8	
	⑧	笹山	組合	H12~H16	H12.11.17		20.8	
	⑧	早通団地第1	公社	S44~S45	S44.12.26		2.7	
	⑧	早通団地第2	公社	S45~S46	S45.7.31		5.6	
	⑧	早通団地第3	公社	S46~S47	S46.4.23		4.5	
	⑧	早通団地第4	公社	S46~S47	S47.2.25		4.7	
	⑧	早通団地第5	公社	S47~S48	S47.12.19		2.9	
	⑧	早通第二団地	公社	S49~S50	S50.1.14		6.6	
	⑧	早通第三団地	公社	S49~S50	S50.1.21		7.3	
	⑧	豊栄団地	個人	S54~S57	S54.4.13		24.4	
	⑧	豊栄インター南	組合	H12~H18	H13.2.13	H12.2.29	22.9	
	⑧	西名目所	組合	H23~H27	H23.8.18		18.1	
			(北区 合計)		30 地区		465.2	
	東	⑧	工業地帯造成	県	S16~S27	S16.8.11	S16.5.14	155.5
		⑧	焼島潟	県	S18~S26	S18.4.9	S18.3.5	58.6
		⑧	北部工業地帯建設	県	S18~S27	S18.4.13	S18.3.29	194.8
		⑧	物見山	市	S48~S55	S48.7.23	S48.5.18	47.2
		⑧	下山	個人	S40~S42	S41.3.22		3.8
		⑧	山の下西部	組合	S4~S15	S4.9.28		125.9
		⑧	山の下東部	組合	S10~S18	S10.5.14		76.2
		⑧	東新潟	組合	S38~S43	S39.1.10		44.0
		⑧	河渡松崎	組合	S42~S48	S42.12.7		74.7
⑧		紫竹石山	組合	S47~S51	S47.10.6		67.9	
⑧		石山	組合	S47~S51	S47.12.5		35.7	
⑧		西物見山	組合	S52~S53	S52.11.11		1.2	
⑧		粟山石山	組合	S61~H元	S61.4.4		16.3	
⑧		竹尾インター東	組合	H5~H10	H6.3.22		16.7	
⑧		松崎	組合	H12~H17	H12.8.4		27.6	
⑧		牛海道	組合	H5~H22	H6.3.18	H5.10.29	28.5	
⑧		河渡新町	個人	H19~H20	H19.5.17		1.4	
⑧		海老ヶ瀬	組合	H23~H25	H23.10.19		3.1	
⑧		西野中野山	組合	H23~H26	H23.11.21		16.5	
			(東区 合計)		19 地区		995.6	
中央	⑧	新潟駅前	県	S29~S34	S29.5.28	S28.10.6	42.4	
	⑧	新潟火災復興	県	S30~S40	S30.11.21	S30.10.13	31.8	
	⑧	関屋第一	市	S31~S41	S31.10.3	S31.8.6	5.4	
	⑧	駅裏	市	S34~S45	S34.4.28	S32.3.30	32.8	
	⑧	新県庁南	個人	S58~S60	S58.9.6		21.1	
	⑧	関屋	組合	S4~S22	S5.1.14		76.8	
	⑧	新潟北部	組合	S6~S17	S6.12.4		25.2	
	⑧	北沢	組合	S6~S16	S7.1.19		9.3	
	⑧	鷺又	組合	S7~?	S7.10.21		21.1	
	⑧	沼垂	組合	S9~S17	S9.12.11		58.6	
	⑧	有明台	組合	S35~S38	S35.5.17		2.5	
	⑧	女池	組合	S47~S52	S47.10.16		31.3	
	⑧	鳥屋野潟南西部	組合	H18~H21	H18.11.10		10.8	
	⑧	新潟駅南口広場周辺	個人	H18~H19	H19.2.8		4.1	
	⑧	女池上山	組合	H23~H27	H24.3.30		15.5	
	⑧	鳥屋野大島	組合	H23~H27	H23.9.28		17.7	
	⑧	長潟南	組合	H23~H27	H23.12.20		5.5	
			(中央区 合計)		17 地区		411.9	

区	事業種別	事業名	施行主体	施行年度	事業認可年月日	都市計画決定年月日	施行面積(ha)
江南区	⑧	横越中央	組合	S61~H元	S61.10.7		11.1
	⑧	横越西	組合	H3~H7	H4.3.10		8.7
	⑧	横越東	組合	H12~H15	H12.8.4		8.9
	⑧	横越インター東	組合	H12~H16	H12.8.22		7.6
	⑧	亀田	組合	S9~S15	S9.6.8		5.6
	⑧	三條岡	組合	H16~H18	H16.7.9		8.5
	⑧	亀田駅東	組合	H14~H19	H15.1.24		20.2
	⑧	鍋田	組合	H16~H19	H17.3.18		9.8
	⑧	亀田流通	組合	H16~H19	H17.3.8		6.4
	⑧	亀田駅西	市	H14~H22	H14.12.5	H14.3.8	2.6
	⑧	市場周辺	組合	H27~H29	H27.6.18		4.0
		(江南区 合計)		11 地区		93.4	
秋葉区	⑧	秋葉山	組合	S24~S32	S25.3.18		54.8
	⑧	中島団地	組合	S49~S52	S49.7.2		5.7
	⑧	荻川駅西	組合	H元~H4	H元.10.13		6.8
	⑧	結田島	組合	H元~H4	H元.11.21		6.2
	⑧	荻川駅南	組合	H4~H7	H4.6.26		10.4
	⑧	さつき野駅西	組合	H6~H10	H7.1.13		6.8
	⑧	川口	組合	H12~H17	H12.9.29		7.3
	⑧	荻川	組合	H13~H17	H13.5.29		18.6
	⑧	新津金沢団地	公社	S40~S41	S40.10.15		11.8
	⑧	荻川駅東	組合	H14~H19	H14.9.6		18.5
	⑧	新津駅西	組合	H16~H20	H17.3.18		12.2
		(秋葉区 合計)		11 地区		159.1	
南区	⑧	白根北部	組合	S55~S59	S55.10.31		15.8
	⑧	白根第二	組合	S59~H元	S59.11.16		8.9
	⑧	白根第三	個人	S63~H元	S63.5.31		0.9
	⑧	戸頭北	個人	S63~H元	H元.2.3		1.6
	⑧	白根第一	組合	H3~H25	H4.3.27	H4.1.21	31.9
		(南区 合計)		5 地区		59.1	
西区	⑧	内野火災復興	市	S29~S34	S29.9.28	S29.3.5	10.3
	⑧	大学南	市	S58~H7	S58.9.6	S58.2.18	20.6
	⑧	焼鮎	個人	S42	S42.8.29		4.9
	⑧	青山	組合	S39~S44	S39.12.1		16.7
	⑧	平島青山	組合	S40~S45	S41.3.29		38.5
	⑧	上新栄町	組合	S42~S46	S42.12.12		10.1
	⑧	中権寺上新町	組合	S47~S50	S47.8.17		27.1
	⑧	寺尾	組合	S47~S52	S48.3.23		18.8
	⑧	流通センター	組合	S55~S58	S55.12.16		13.4
	⑧	前川原	組合	S56~S59	S56.5.8		6.1
	⑧	坂井	組合	S58~S60	S58.12.20		1.7
	⑧	的場	組合	S63~H4	S63.12.2		15.5
	⑧	緒立	組合	S63~H4	S63.12.2		8.2
	⑧	黒崎北部	組合	H3~H8	H3.11.15		33.7
	⑧	赤塚駅前	組合	H3~H10	H4.3.27	H3.12.19	50.6
	⑧	小新梅田	組合	H9~H14	H9.4.28	H9.3.18	30.8
	⑧	小新白鳥	組合	H12~H15	H12.9.19		5.2
	⑧	山田	組合	H12~H16	H12.12.22		11.3
	⑧	内野西	組合	H12~H30	H13.1.4		29.5
⑧	山田立仏	組合	H13~H15	H13.10.26		1.3	
⑧	新通	組合	H12~H22	H13.3.9		28.5	
⑧	小新白鳥東	組合	H23~H27	H23.6.6		12.0	
⑧	亀貝	組合	H23~H28	H23.6.24		30.7	
		(西区 合計)		23 地区		425.5	

市街化区域(12,904ha)における土地区画整理事業施行面積



土地区画整理事業[施行中2地区]

10.6ha

区	事業種別	事業名	施行主体	施行年度	事業認可年月日	都市計画決定年月日	施行面積(ha)
江南	⑧	市場周辺第2	組合	H29~R2	H30.3.22		4.1
秋葉	⑧	矢代田駅周辺	組合	H28~R2	H28.8.22		6.5
		合計					10.6

4 鳥屋野潟南部開発計画

新潟市内にあって豊かな自然を残す鳥屋野潟に隣接するとともに、高速交通網の結節点に位置する鳥屋野潟南部地区約 270ha において、環日本海地域の拠点にふさわしい環境の優れたアメニティ空間の創出、新しい都市機能の導入を行うもので、民間活力の導入を図りながら、県・市・亀田郷土地改良区の三者で整備を推進している。

(1) 開発の目標

- ① 鳥屋野潟と一体になって、水と緑に恵まれた、都市のオアシスとなるアメニティゾーンの形成。
- ② 新しいライフスタイルの創出に必要なアメニティあふれる文化・レクリエーション拠点の形成。
- ③ 環日本海地域の拠点として、国際交流の一環とした文化・産業交流、及び都市と農村の融合・交流を図る拠点の形成。

(2) 土地利用ゾーニング

開発区域を図-①に示すように 4 つの土地利用ゾーニングに区分している。

なお、平成 18 年 3 月に、知事・市長・亀田郷土地改良区理事長による三者協議会が開催され、総合レクリエーションゾーンからウェルネスゾーンに名称変更された。

(3) 各ゾーンと関連道路の現況

- ① [ウェルネスゾーン] ゾーン内の市有地では、平成 16 年度から新潟市民病院の移転新築工事に着手し、平成 19 年 11 月 1 日に開院した。

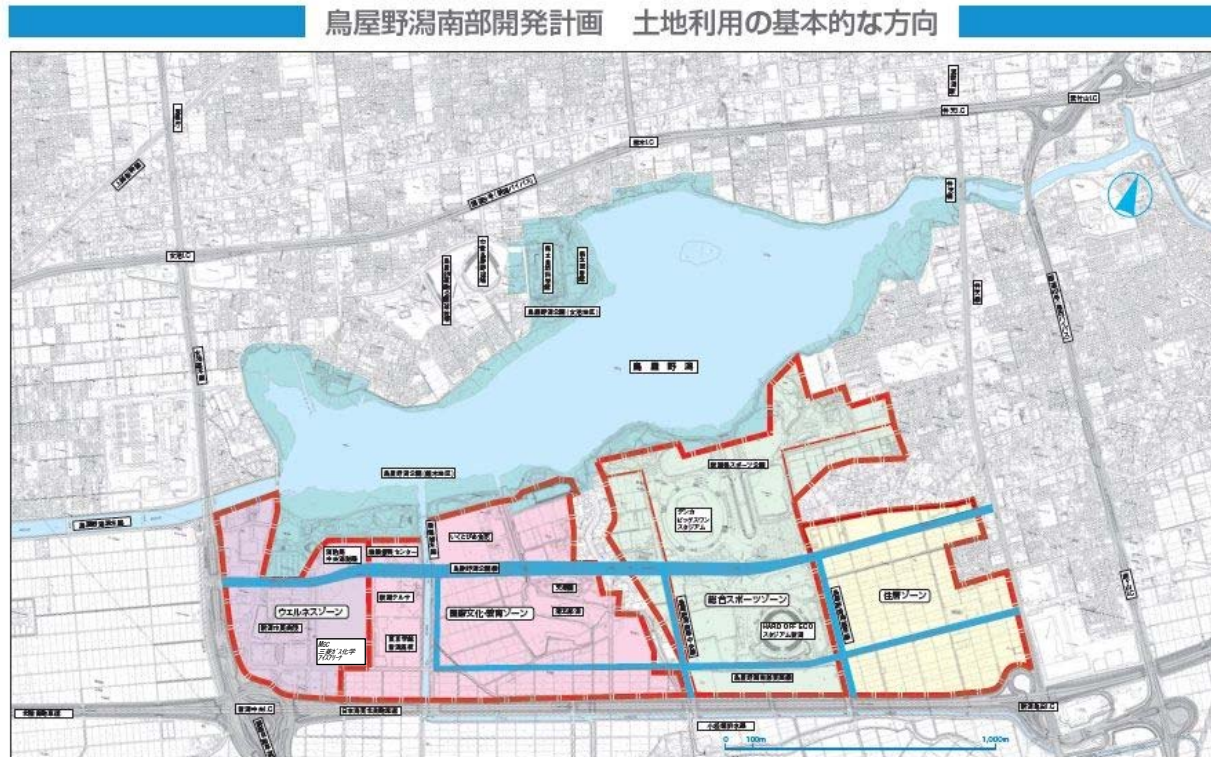
新市民病院周辺の民有地では、土地区画整理事業が行われ、病院関連施設の立地が進み、市民病院東側では新潟市アイスアリーナが平成 26 年 2 月に開業した。

また、産業振興センター西側には、平成 27 年 12 月に消防局・中央消防署の新庁舎の運用を開始した。

- ② [国際文化・教育ゾーン] 現在、産業振興センター、新潟テルサ、東京学館新潟高校、天寿園が立地している。また、鳥屋野潟公園線北側においては、平成 26 年度にいくとぴあ食花がグランドオープンした。
- ③ [総合スポーツゾーン] 県が事業主体となり、平成 3 年度から用地買収に着手し、平成 21 年 6 月には、新潟県立野球場が完成した。平成 30 年度末までに 66.9ha を新潟県スポーツ公園として供用開始している。
- ④ [住居ゾーン] 住居ゾーンにおける第一段階での開発として、鳥屋野潟公園線の北側(5.5ha)において、平成 23 年度より長潟南土地区画整理事業が行われ、平成 27 年度に換地処分が完了し、事業が完了した。
- ⑤ [関連道路] ゾーン内の都市計画道路として鳥屋野潟公園線(全線供用済)、鳥屋野潟南部中央線、鳥屋野潟南部東線、鳥屋野潟南部東西線が位置付けられている。

なお、平成 17 年度にまちづくり交付金が採択され、平成 21 年度までの 5 カ年間に、新市民病院の周辺道路 8 路線、スポーツゾーン内の鳥屋野潟南部中央線と鳥屋野潟南部東西線の一部及び天寿園などの整備が完了した。

図一① 鳥屋野潟南部開発計画 土地利用ゾーニング図




ゾーン名	面積	土地利用の内容	ゾーン名	面積	土地利用の内容
ウェルネスゾーン	37ha	市民病院を核に、関連施設の配置を行い、良好な療養環境の確保と快適な空間の形成を図るゾーン	総合スポーツゾーン	93ha	スポーツ・ヘルス機能等で構成するゾーン
国際文化・教育ゾーン	86ha	文化・国際交流・人材育成・研究開発等の機能を取り込んだゾーン	住居ゾーン	54ha	優れたアメニティ機能の整備を生かした住宅地等の形成を図るゾーン

新潟県立野球場



新潟市民病院



消防局・中央消防署



5 市街地再開発事業

この事業は、低層の老朽建物が密集した既成市街地において、細分化された敷地を広く共同利用し、不燃の共同建築物に建替えるとともに、道路・公園・広場などの公共施設やオープンスペースを確保することによって、安全で快適な都市環境に再生させようとするものであり、これにより、商店街の近代化や土地の有効活用を図るなど、地域の整備改善と活性化に大きく貢献するものです。事業手法には、組合施行、個人施行、再開発会社施行、地方公共団体施行、都市再生機構等の施行があります。

本市における市街地再開発事業の実施状況は、次のとおりです。

●完了地区

- (1) 弁天町地区第一種市街地再開発事業（A工区）（昭和56年度完了）
- (2) 新潟駅南口第一地区第一種市街地再開発事業（昭和60年度完了）
- (3) 新潟駅南口第四地区D3街区第一種市街地再開発事業（平成8年度完了）
- (4) 花園1丁目地区第一種市街地再開発事業（平成15年度完了）

<近年の完了地区概要>

- (5) 新潟駅南口第二地区第一種市街地再開発事業
（施行者 新潟駅南口第二地区市街地再開発組合）

▼地区の概要

当地区は、昭和55年に準備組合が設立され、昭和63年には都市計画決定を受けましたが、平成3年にキーテナントが出店を辞退し、その後の厳しい経済状況もあり、進展が見られませんでした。

しかし、平成11年に当初予定していた大型商業施設に代わり、都心居住を目的とした住宅等を中心とする施設計画に変更して、事業が行われました。

▼事業の概要

- ・地区面積 1.1ha
- ・権利者数 18人（内転出者2人）
- ・権利変換 全員同意型（第110条）（平成19年12月認可）
- ・施行期間 平成15年度～22年度
- ・事業費 13,262百万円

▼施設建築物概要

	A敷地		B敷地
	A-I棟	A-II棟	B棟
用途地域	商業地域（600%/80%）		
敷地面積	6,385 m ²		731 m ²
建築面積	4,618 m ²		562 m ²
延床面積	36,318 m ²	18,708 m ²	3,978 m ²
構造	高強度鉄筋コンクリート造、鉄骨造	鉄骨造	鉄骨造
規模	地下1階 地上31階 駐車台数156台	地上11階、駐車台数378台	地下1階、地上7階
主要用途	住宅、店舗、事務所、駐車場	店舗、スポーツ施設、駐車場	店舗、事務所

▼事業経過

- ・都市計画決定 昭和63年10月
- ・市街地再開発組合設立 平成15年3月
- ・事業計画認可 平成19年1月
- ・建築工事 平成20年1月（着工）～平成22年2月

●事業地区

(6) 古町通7番町地区第一種市街地再開発事業

(施行者 古町通7番町地区市街地再開発組合)

▼地区の概要

本事業は、かつて新潟の繁華街の中心地である古町地区において、そのシンボルであった旧大和新潟店の建物と隣接した周辺の建物とを一体的に不燃化、高度化をするとともに、にぎわいの創出を実現し、古町周辺地区の活性化を図ることを目的に、地権者等で構成される再開発組合が実施するものです。

▼事業の概要

- ・地区面積 約0.8ha
- ・施行期間 平成28年度～令和2年度(予定)

▼施設建築物概要

- ・用途地域 商業地域(容積率600%、建ぺい率80%)
- ・延床面積 32,850㎡(第3回事業計画変更時点)
- ・主要用途 商業施設、業務施設

▼事業経過・予定

- | | |
|----------------|-------------------|
| ・都市計画決定 | 平成27年12月 |
| ・市街地再開発組合設立 | 平成28年8月 |
| ・権利変換計画認可 | 平成29年1月 |
| ・除却工事 | 平成29年2月～平成30年9月 |
| ・建築工事 | 平成30年2月～令和2年2月 |
| ・除却(二期)工事・広場整備 | 令和2年5月～令和3年3月(予定) |

6 まちなか再生建築物等整備事業

市街地の環境の整備改善、良好な市街地住宅の供給等に資するため、土地の利用の共同化、高度化等に寄与する優良建築物等の建築を行う者に費用の一部を助成する制度です。

本市におけるまちなか再生建築物等整備事業の実施状況は、次のとおりです。

●完了地区

- (1) 新潟駅南口E2街区優良再開発建築物整備促進事業(昭和63年度完了)
- (2) 新潟駅南口F2街区優良建築物等整備事業(平成10年度完了)
- (3) 下大川前通5ノ町地区まちなか再生建築物等整備事業(平成21年度完了)
- (4) 古町通5番町地区まちなか再生建築物等整備事業(平成24年度完了)

<近年の完了地区概要>

(5) 寄居町地区まちなか再生建築物等整備事業

(マンション建替タイプ)(施行者 富士マンション建替組合)

当地区は、当市の既成中心市街地である古町周辺地区の一部を成し、近年定住人口の減少が進む中心市街地で、都心居住を促進すべき地区として位置づけられております。

街の賑わいの中心となるべき古町周辺地区において、老朽マンションを建替え、優良住宅による都心居住の促進と公開空地等による都市環境の向上により、中心市街地の活性化を図ることを目的に事業が行われました。

▼事業の概要

- | | | | |
|-------|-------------|-------|-------------|
| ・地区面積 | 0.1ha | ・権利者数 | 61人(建替え決議時) |
| ・施行期間 | 平成17年度～20年度 | ・事業費 | 1,154百万円 |

▼施設建築物概要

- | | | | |
|-------|----------------|-------|-------------|
| ・用途地域 | 商業地域(400%/80%) | | |
| ・敷地面積 | 852㎡ | ・建築面積 | 486㎡ |
| ・延床面積 | 5,008㎡ | ・構造 | 鉄骨鉄筋コンクリート造 |
| ・規模 | 地上13階、駐車台数38台 | | |

- ・主要用途 共同住宅(44戸), 事務所, 店舗

▼事業経過

- ・建替え準備組合設立 平成14年2月
- ・建替え決議 平成16年7月
- ・建替組合設立認可 平成17年11月
- ・権利変換計画認可 平成18年5月
- ・従前マンション解体工事着工 平成18年6月
- ・施行再建マンション竣工 平成20年5月
- ・建替組合解散 平成21年3月

(6) 西堀通6番町地区まちなか再生建築物等整備事業

(住宅複合利用タイプ) (施行者 株式会社福田組)

当地区は、当市の既成中心市街地である古町地区の一部を成し、近年定住人口の減少が進む中心市街地で、都心居住を促進すべき地区として位置づけられております。

当事業は、街の賑わいの中心となるべき古町地区において、住宅と商業施設を有する複合ビルを建設し、低未利用地の解消と土地の高度利用、公開空地等による都市環境の向上により、中心市街地の活性化を図ることを目的として整備しました。

▼事業の概要

- ・地区面積 0.6ha
- ・権利者数 1人
- ・施行期間 平成17年度～21年度
- ・事業費 10,154百万円

▼施設建築物概要

- ・用途地域 商業地域(600%/80%)
- ・敷地面積 4,671㎡
- ・建築面積 3,225㎡
- ・延床面積 41,654㎡
- ・構造 高強度鉄筋コンクリート造
- ・規模 地下1階, 地上29階, 駐車台数423台
- ・主要用途 共同住宅167戸, 店舗, 駐車場

▼事業経過

- ・優良建築物等整備事業の承認 平成17年4月
- ・施設建築物着工 平成18年8月
- ・施設建築物竣工 平成21年7月

●事業地区

(5) 万代5丁目地区まちなか再生建築物等整備事業

(市街地環境形成タイプ) (施行者 アパホーム株式会社)

当地区のある万代地区は、新潟駅万代口の正面にあり、都心軸上に位置しております。万代地区は商業機能が集積し、公共交通の利便性が高い地区ですが、当地区は現在、駐車場として利用されており、都心のリニューアルのため、高度利用及び都市機能を更新すべき地区として位置づけられております。

当事業は、新潟駅万代口の正面、都心軸上における共同住宅の建設に伴い、低未利用地の解消と土地の高度利用、不足している公共空間の確保等の整備を図り、市街地環境の向上、都心居住の促進に寄与することを目的としています。

▼事業の概要

- ・地区面積 0.5ha
- ・権利者数 1人
- ・施行期間 令和元年度～令和3年度(予定)
- ・事業費約 19,600百万円

▼施設建築物概要

- ・用途地域 商業地域(600%/80%)
- ・敷地面積 約5,520㎡
- ・建築面積 約3,300㎡
- ・延床面積 約42,000㎡
- ・構造 マンション棟:鉄筋コンクリート造
ホテル棟:鉄骨造
- ・規模 マンション棟:地上19階, ホテル棟:地上19階
- ・主要用途 共同住宅約200戸, ホテル約1,000室, 駐車場等

▼事業経過

- ・優良建築物等整備事業の承認 平成31年3月

都市交通政策課

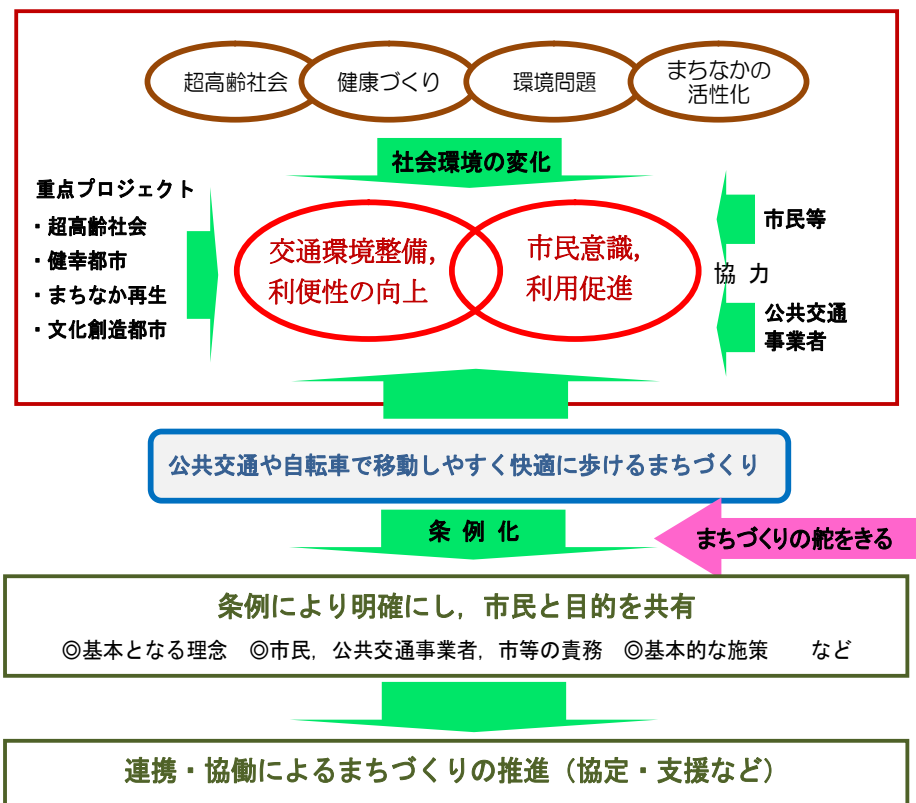


I 移動しやすいまちづくりに向けた条例の制定

1. 条例制定の目的

公共交通や自転車・徒歩が日常生活や社会生活に密接に関わるものであるという認識の下、過度にマイカー利用に依存することなく誰もが移動しやすいまちづくりを目指して、その方向性を明確にし、市民の皆さんと目的を共有するため、「新潟市公共交通及び自転車で移動しやすく快適に歩けるまちづくり条例」を平成 24 年 7 月に定めました。さらに、本条例に基づき「移動しやすいまちづくり基本計画」を平成 27 年 4 月に策定し、施策を総合的かつ計画的に推進しています。

<条例のイメージ図>



II 第3回新潟都市圏パーソントリップ調査（総合都市交通計画）

1. 背景

新潟都市圏では、自動車依存の高まりなどにより朝・夕のピーク時を中心とした道路混雑が緩和されないなど、様々な交通問題が生じています。また、都市をめぐる社会経済状況の変化とともに、交通を取り巻く環境も大きく変化してきています。

このような背景のもと、平成 14 年度から 16 年度の 3 ヶ年にかけて、国・県・市により「第 3 回新潟都市圏パーソントリップ調査」を実施し、将来のあるべき都市像を見据えた新たな総合都市交通計画を策定しました。

2. パーソントリップ調査（総合都市交通計画）の概要

(1) 基本方針

都市圏構造の構成要素ごとに、施策の基本方針を示します。

- 広域交通との連携：魅力確保に向けた広域交通の活用
- 都心部の交通：歩行者・公共交通を中心とした交通環境の形成
- 放射方向の交通：公共交通や自動車などによる軸の形成
- 環状方向の交通：道路によるネットワークの強化
- 周辺地区の交通：賑わいの創出

(2) 7つの重点施策

基本方針に沿った施策のうち、特に積極的な取り組みが必要なものを、重点施策として位置づけます。

- 新潟駅の広域交通結節機能の強化
- 空港アクセス機能の強化
- 公共交通の利用促進
- 都心部にふさわしい交通環境の創出
- 幹線道路網の整備促進
- 高速道路の有効活用
- 住民意識の向上促進

<計画対象圏域>



Ⅲ いがた都市交通戦略プランの推進

1. 概要

本市の交通政策の基本方針である「いがた交通戦略プラン」の策定から概ね10年が経過するなか、これまでの取り組みの事後評価を行うとともに、JR新潟駅の高架化を契機とする拠点性の強化、人口減少、少子・超高齢化などの課題に対応するため、「県都新潟の拠点化と安心して暮らせるまち」の実現に向け、新たな「いがた都市交通戦略プラン」を策定し、5つの基本方針に基づき取り組みを進めていくこととしました。

2. 経緯

平成29年度より、国・県・市・交通事業者などの実務者レベルで構成される「いがた交通戦略推進会議」と学識経験者・市民団体・経済、産業団体などで構成される「いがた交通戦略プラン検討委員会」にて協議を行うとともに、市民アンケートやパブリックコメントなども実施しながら、新たな「いがた都市交通戦略プラン」を令和元年度に策定

3. 戦略プランの内容

- 交通の将来像：県都新潟の拠点化と安心して暮らせるまち
- 目標：県都新潟の拠点化を支える交通
安心して暮らせることで選ばれるまちを支える交通
- 5つの基本方針と視点
 - ・多核連携型のまちづくりを支える交通戦略（都心アクセスの強化）
 - ・都市の活力と拠点性を強化する交通戦略（広域交通との連携強化）
 - ・まちなかの賑わいを創出する交通戦略（都心部での移動円滑化）
 - ・暮らしを支えるモビリティを地域で育む交通戦略（生活交通の確保維持・強化）
 - ・みんなで築き上げる交通戦略（市民や関係者による協働）

4. 令和2年度の主な事業内容（交通分野）

- いがた都市交通戦略プランの進行管理
- 新バスシステム・BRTの推進
- 区バスの運行や住民バスの運行支援
- 生活交通バリアフリー化の推進（区バスへの小型ノンステップバス車両導入）
- 新駅設置に向けた調査・設計
- 高齢者を対象としたおでかけ促進事業「シニア半わり」の実施
- モビリティ・マネジメントの推進 など



IV 新バスシステム

1. 新バスシステムの概要

新潟市が進めている新バスシステムとは、BRTの導入と区バスや住民バスなどを含めた全市的なバス路線の再編により、将来にわたってバス路線を維持・拡充していくバス体系のことです。

都市機能が集積している都心部においてBRTを導入し、過度にマイカーに依存しなくても快適に移動できる、まちなかにふさわしい質の高い交通環境の実現を図ります。

また、多くのバス路線がまちなかで重複していた区間を、BRTの導入により集約・効率化し、それにより生じた余力（車両や運転手）を郊外に投資し、郊外路線の増便や路線の新設を含めたバス路線の再編を行うことで、将来にわたって持続可能な公共交通体系を目指します（図-1）。

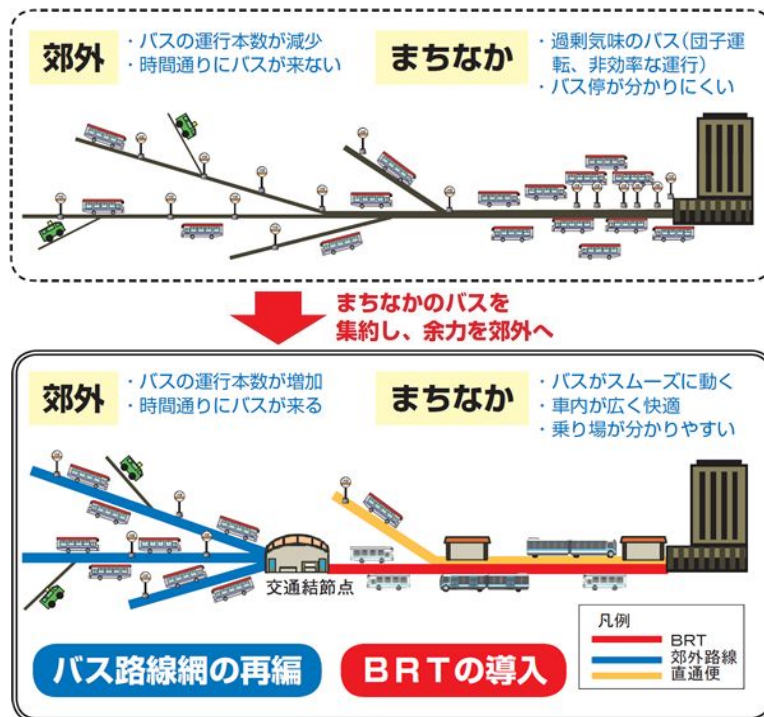


図-1 新バスシステムのねらい

2. バス利用者数の減少に歯止めをかける

新バスシステムを導入した理由の一つは、バス利用者数の減少に歯止めをかけ、持続可能な公共交通体系の実現を図るためです。

マイカー依存度が高い新潟市におけるバス利用者数は、平成12年から22年までの10年間で約40%の減少、バスの運行便数は平成13年から24年までで約20%の減少となっています（図-2）。

このため、超高齢社会の進展により、それまでマイカーで移動してきた人が公共交通に頼らなくてはならなくなったときに、公共交通が利用しづらくなっている恐れがあります。

将来を見据え、今から公共交通を抜本的に改善する必要があります。

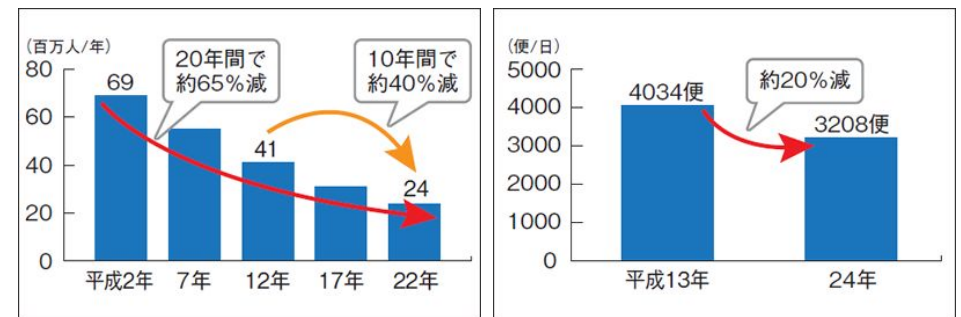


図-2 新潟市におけるバス利用者数とバス運行便数の推移

3. 段階的な機能向上

新バスシステムの取り組みの中で、平成27年9月5日に、第1期運行区間である新潟駅～青山間にBRTを導入しました。第2期として新潟駅から鳥屋野湯南部方面への延伸、さらには県庁方面とを結ぶ大きな環状線「基幹公共交通軸」の整備に向け段階的に取り組みます。

併せて、地域内の交通とともに、都心へのアクセス交通を充実させ、この環状線につなぐことで、すべての地域の方たちが、都心周辺のさまざまな都市機能、さまざまな施設を利用する際の利便性を向上させます。

4. 経緯

◆平成 14 年度～16 年度

第 3 回新潟都市圏パーソントリップ調査で基幹公共交通軸の形成方針が示される（一般の路線バスよりも高いサービスレベル等）。

◆平成 21 年度

新たな交通システム導入検討調査の実施。

・検討システム：BRT、LRT、小型モノレール

◆平成 22 年 8 月～平成 23 年 5 月

有識者、関係者などからなる「新潟市新たな交通システム導入検討委員会」を設置。同委員会より、BRT、LRT、小型モノレールを導入効果や事業規模、事業環境等の視点から比較した結果、BRTを早期導入すべきとの提言書が提出された。

◆平成 24 年 2 月

新たな交通システム導入基本方針を公表。「新潟駅～白山駅間を第 1 期導入区間としてBRTを早期に導入し、将来的にLRTへの移行を判断」。

◆平成 24 年 9 月～平成 25 年 1 月

「新潟市BRT第 1 期導入区間運行事業者審査委員会」を設置し、新潟交通(株)が運行予定事業者としての適格性を有するとした結果を市長へ報告。

◆平成 25 年 2 月

新潟市BRT第 1 期導入計画の公表。都心軸におけるBRT導入と全市的なバス路線の見直しを図り、持続可能な「新バスシステム」の実現を目指す。

－BRT第 1 期導入計画の概要－

- 新潟交通(株)の提案を踏まえ、青山地区までの延伸を検討する。
- 新バスシステム運用開始時点では、連節バス 4 台と一般バスを組み合わせ、走行空間については既存のバスレーン・規制による暫定型で運行し、段階的に機能強化を図る。
- 導入効果の確認を行ったうえで連節バスを増やすとともに、段階的にバス路線再編・交通結節点整備を進めていく。
- 現地での検証を行いながら、開業 5 年後（平成 31 年度ごろ）を目途に、新潟駅～古町間での専用走行路の設置を目指す。

◆平成 25 年 4 月

新潟交通(株)と基本協定を締結。

◆平成 25 年 4 月～平成 26 年 3 月

新バスシステム導入に向け、新潟交通(株)と共に沿線コミ協や各区を対象に 3 巡に渡り説明会を開催したほか、自治会単位での勉強会も含め 119 回の説明を行い、延べ 5,048 名が参加。

◆平成 25 年 12 月

市議会 12 月定例会において、連節バス 4 台の製造に関する契約議案が可決。

◆平成 26 年 4 月

新バスシステムの第 1 期導入区間運行開始に向けて、新潟交通(株)と運行事業協定を締結。

◆平成 26 年 4 月～

交通結節点、情報案内システム、BRT 駅などのインフラ整備に着手。

◆平成 26 年 9 月

新潟交通(株)と新バスシステム事業の運行事業協定に関する細目協定を締結。

◆平成 27 年度

- 交通結節点、情報案内システムなどインフラ整備。
- 連節バスの愛称を公募により「ツインくる」に決定。
- 新バスシステム運行開始（9/5）。
- （運行開始前）新バスシステム事業評価委員会を設置し、新バスシステムの事業効果検証を行う体制を構築。
- （運行開始後）第 1 期導入区間の更なる機能向上に向け、運行状況などの検証、評価。

◆平成 28 年度

- 専用走行路の設置に向けた路上バス停設置に係る社会実験を、駅前通りバス停にて実施（11/5～11/13）。
- 新潟交通(株)新潟西部営業所構内においてBRT連節バス整備棟を整備。
- 市役所ターミナルや情報案内システムなど施設の高機能化によるバス利用環境の向上。

◆平成 29 年度

- 新潟駅周辺の道路や高架下交通広場の供用時期、沿線の土地利用の動向などを見据えて、走行環境確保の方向性などを検討。
- 青山結節点の機能向上を行うための整備プラン検討。
- 戦略的 P R 活動の実施。

◆平成 30 年度

- 新潟駅周辺の道路や高架下交通広場の供用時期、沿線の土地利用の動向などを見据えて、走行環境確保の方向性などを検討。
- 青山結節点の機能強化のためのバス待合室を設置。
- 戦略的 P R 活動の実施。

◆令和元年度

- 新潟駅周辺の道路や高架下交通広場の供用時期、沿線の土地利用の動向などを見据えて、走行環境確保の方向性などを検討。
- 交通結節点の機能強化のために情報案内板の設置及び防風板の検討。
- 戦略的 P R 活動の実施。

5. 「ツインくる」試乗会、展示会の実施

新バスシステム事業への市民理解の拡大及び事業推進に向けた機運醸成を図ることを目的として、各地域において開催されるイベント等で、「ツインくる」試乗会等を実施。

◆平成 27 年度

中央区、江南区において、「ツインくる」の機能や乗り心地を体験する試乗会を開催。延べ 1,585 人が参加。

◆平成 28 年度

北区、江南区、南区で開催されたイベントにおいて、車両内部を見学できる「ツインくる」展示会を実施。延べ約 3,150 人が参加。

◆平成 29 年度

西区、中央区、江南区、南区で開催されたイベントにおいて、公共交通利用促進を図るため「ツインくる」の展示や周知を実施。延べ約 6,880 人が参加。

◆平成 30 年度

東区、中央区、江南区、西蒲区で開催されたイベントにおいて、公共交通利用促進を図るため「ツインくる」の展示や周知を実施。延べ約 6,250 人が参加。


6. 新バスシステム開業による効果

◎郊外線で平日 1 日当たり約 450 本の増便。

(H24 新潟交通提案時点と H27. 9. 5 開業時点との比較)

◎萬代橋断面のバス運行本数：約 2,000 本⇒約 1,100 本に集約。(〃)

◎バス利用者数について、前年比で開業 1 年目は約 0.8%、開業 2 年目は約 2.5%、開業 3 年目は約 2.3%増加し、開業前以上の利用者数を維持している。開業 4 年目は前年比で減少したものの、開業前と比較し 5.4%増加した(図-3)。



※乗換えによるダブルカウントの補正あり

図-3 新バスシステム開業前後の利用者数（新潟交通提供データを基に作成）

7. 今後の目標スケジュール

◆令和 2 年度

新バスシステムの改善に向けた検討及び取り組み。

◆令和 4 年度頃

新潟駅高架下交通広場の完成による南北一体化を見据えた検討及び取り組み。

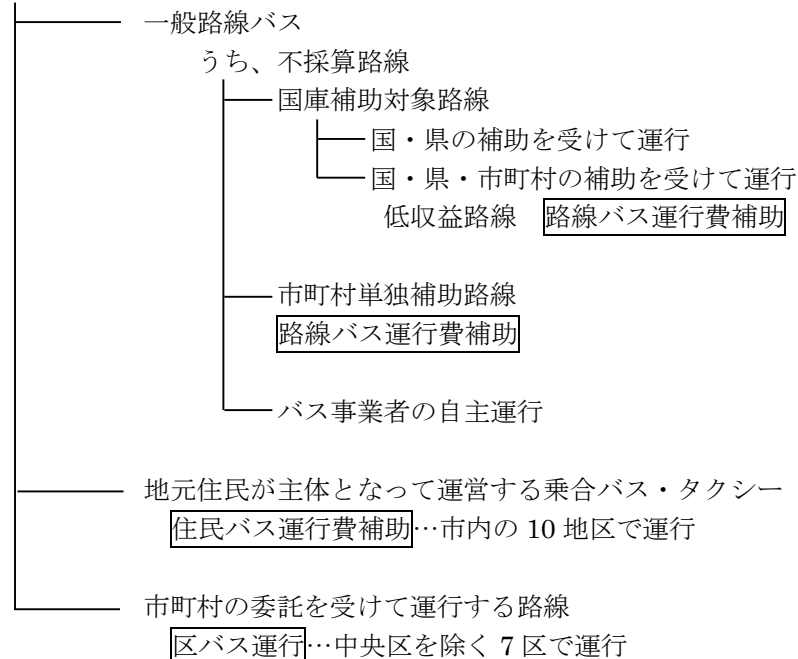
V 生活交通確保維持・強化事業

1. 背景

- (1) バス利用者の減少
- (2) 運輸政策審議会自動車交通部会答申（平成 11 年 4 月）
「乗合バス事業に関して地方公共団体がより主体的に関与することが適当」
- (3) 道路運送法の改正（平成 14 年 2 月）
不採算路線からの撤退が許可制から届出制へ変更
- (4) バス交通に対する国・県補助制度の改正
（平成 14 年 10 月以降の運行）
生活交通路線として必要な広域的・幹線的なバス路線の運行維持
- (5) 道路運送法の改正（平成 18 年 10 月）
バス事業に係る規制の緩和

2. 路線バスの種類

■ 一般乗合旅客運送事業（道路運送法第 4 条）

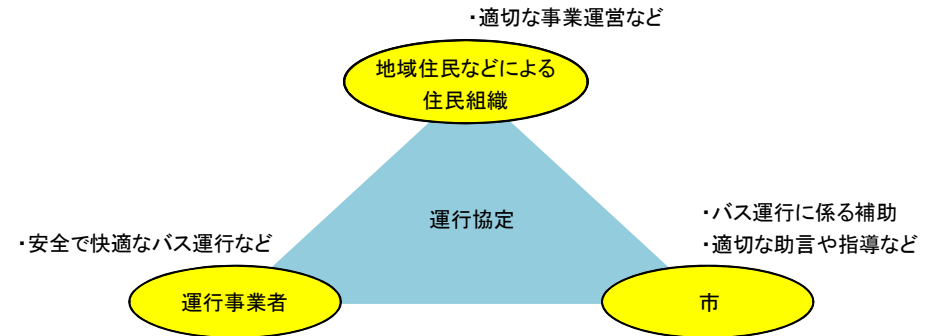


3. 住民バス運行費補助について

(1) 事業概要

バス路線の廃止問題を抱える地区や公共交通空白・不便地域において、地域住民が主体となり運営する乗合事業に対し運行費の一部補助を行い、必要最低限の生活交通を確保します。

住民組織が主体となったバス運行のイメージ図（例）



(2) 補助基準

運行日：通年（平日・土休日運行）
 運行便数：70 便／週（10 便／日）
 上記条件で算出した運行経費の一部を補助
 （人口密度など地域の特性に応じて補助率の上限を 70%～85%に設定）

(3) 住民バス実施地区（市内 10 地区で運行中）

平成 17 年 4 月～ 赤塚・みずき野・四ツ郷屋地区
 10 月～ 島見町・太郎代地区
 大江山地区、両川地区
 内野上新町地区
 11 月～ 亀田茅野山・早通地区
 平成 19 年 7 月～ 新潟島下町地区
 平成 20 年 4 月～ 坂井輪地区
 平成 22 年 4 月～ 陽光・松浜・濁川地区、月潟地区
 11 月～ 横越地区
 平成 31 年 3 月～ 坂井輪地区が西区バスに移行

4. 区バス運行事業について

(1) 事業概要

区役所への移動や、区内の生活拠点を結ぶなど、新たに生じた住民ニーズに対応すること等を目的に、地域のまちづくりと連携して、区が主体となり運行しています。

(2) 各地区の運行内容

区	北区	東区	江南区	秋葉区
系統名	太郎代浜ルート	河渡ルート	松崎ルート	アスパーク市民病院ルート
コース	太郎代浜～北区文化会館	山の下行会館～じゅんさい池～河渡ショッピングセンター～下木戸～新道駅前	区役所～フレズボ赤道～臨港病院～泉名病院～松崎～栗山～木戸病院～区役所	アスパーク亀田～亀田駅西口～区役所～曾野木～市民病院
距離(km)	6.7～18.4km	9.9km	20.4km	3.4～20.6km
運行手段	10人乗りジャンボタクシー(座席9)	60人乗り中型バス(座席22)	43人乗り小型バス(座席19)	42人乗り小型バス(座席19) 46人乗り小型バス(座席17)
運行便数(便/日)	平日11便 (冬季 平日14便)	平日12便 土休日8便	平日11便 土休日5便	平日18便 土曜16便 休日15便

区	南区					
系統名	北部ルート	大鷲ルート	白根・さつき野駅ルート	東部ルート	新飯田・茨曾根ルート	庄瀬ルート
コース	白根～中鷲の木～鷲巻	白根～東笠巻～中鷲の木～大鷲～下赤法	白根～根岸～大通～鷲巻～大鷲～さつき野駅	新飯田～茨曾根～庄瀬～田上駅	上新田～茨曾根～白根	兎新田～庄瀬～白根
距離(km)	3.1～21.1km	22.9～23.3km	18.1～24.5km	14.0～14.3km	15.3～15.5km	17.7～17.9km
運行手段	36人乗り小型バス(座席11) 35人乗り小型バス(座席16)					
運行便数(便/日)	平日4便	平日2便	平日4便	平日3便	平日2便	平日2便

区	南区	西区	西蒲区
系統名	まちなか循環ルート	中野小屋ルート(路線バス延伸)	坂井輪ルート
コース	白根学習館～南区役所～白根高校～白根学習館	越後赤塚駅～中野小屋～横尾	済生会病院～区役所～小針駅前～小新大通団地
距離(km)	7.0km	8.4km	16.8～19.3km
運行手段	29人乗り小型バス(座席10)	74人乗り大型バス(座席25)他	36人乗り小型バス(座席11)
運行便数(便/日)	平日7便	平日10便	平日12便 土休日10便

〔小型ノンステップバス〕



5. 生活交通バリアフリー化推進事業について

誰もが安心、安全、快適に公共交通を利用できるよう、バス利用環境の整備として、区バスへの小型ノンステップバス車両の導入を推進します。

VI 交通バリアフリーの推進

1. バリアフリー新法

高齢者、身体障がい者や妊産婦の方などの公共交通機関を利用した移動の利便性及び安全性の向上を促進するため、平成12年11月に交通バリアフリー法(高齢者、身体障害者等の公共交通機関を利用した移動の円滑化の促進に関する法律)が施行され、本市においても交通バリアフリー基本構想を策定しました。

交通バリアフリー法の施行後、より一体的・総合的なバリアフリー施策を推進することを目的として、交通バリアフリー法とハートビル法を統合・拡充したバリアフリー新法(高齢者・障害者等の移動等の円滑化の促進に関する法律)が平成18年12月に施行されました。

2. 取り組み方針

バリアフリー新法の基本方針に基づき、公共交通事業者と協力し、1日当たりの平均的な利用者数が3千人以上の鉄道駅などの旅客施設における段差解消やバス車両のノンステップ化、バス停へのバリアレス縁石の導入などのバリアフリー化を推進しています。

3. 取り組み事例

〔鉄道駅のバリアフリー化推進〕



JR 越後線小針駅
(H30 改札内エレベーター整備)

〔バリアレス縁石の導入〕



秋葉区役所前バス停留所
(H28 バリアレス縁石設置)

Ⅶ 羽越本線高速化・新幹線整備促進新潟地区同盟会

1. 概要

羽越本線沿線地域の恵まれた資源を有効活用するとともに、均衡ある国土形成のため、羽越本線及び白新線の複線化・高速化の推進を図るとともに新幹線の建設促進を図ることを目的とし、活動を行っています。

2. 主な活動

山形県庄内地区（会長：鶴岡市長）・秋田地区（会長：由利本荘市長）の同盟会とともに、促進大会やシンポジウムの開催を通じ、羽越本線高速化・新幹線整備に向けた機運の醸成を図り、国及び鉄道事業者に対する要望活動を実施しています。

3. 活動の方向性

在来線の高速化・新幹線整備の実現に向け、以下のことについて重点的に促進します。

- 羽越本線の路線改良、複線化の推進などによる高速化の促進
- 防風柵の設置、気象観測体制の強化などによる安全性の向上、安定輸送の確保
- 新潟駅における新幹線と白新線・羽越本線の同一ホームを活かした更なる接続改善
- 羽越新幹線を整備計画路線に格上げするための法定調査の開始



～公共交通利用に向けた取組み～

（施策ポスター）

港 灣 空 港 課



新潟港（西港区）



新潟港（東港区）



新潟空港

港 湾

1 新潟港の沿革

元和2年 (1616年)	長岡城主堀直寄によって港町としての基礎が築かれる	平成8年 (1996年)	新潟港が国から輸入促進地域 (FAZ) の指定を受ける(3月) 新潟港と大連港の間で友好港協定締結(6月) 東港区西ふ頭に国際海上コンテナターミナルが供用開始 (暫定-12mで供用 9月) 東港区西ふ頭にガントリークレーン3号機完成
寛文11年 (1671年)	河村瑞賢により西廻り航路の寄港地に指定	平成9年 (1997年)	新潟東港コンテナターミナル管理棟完成(11月)
明治元年 (1868年)	新潟港が五港(函館・新潟・神奈川・兵庫・長崎)の一つとして開港	平成10年 (1998年)	東港区西ふ頭地区にFAZ施設の定温薫蒸庫と定温庫が供用開始(4月)
明治29年 (1896年)	西突堤の建設工事開始	平成11年 (1999年)	北朝鮮, 韓国, 新潟を結ぶ北東アジア航路開設(8月)
明治42年 (1909年)	大河津分水事業の工事開始(1922年通水)	平成12年 (2000年)	新潟港港湾計画改訂(7月) 「新潟みなとトンネル」貫通(8月)
大正4年 (1915年)	市営により県営ふ頭地区の修築工事開始(1926年完成)	平成14年 (2002年)	「新潟みなとトンネル」, 「柳都大橋」供用開始(5月)
大正12年 (1923年)	新潟臨港会社により臨港ふ頭地区の築港工事開始 (1926年完成)	平成15年 (2003年)	万代島地区に「朱鷺メッセ(コンベンション複合施設)」が開業 (5月)
昭和4年 (1929年)	日満航路開始 対岸貿易の門戸として栄える	平成16年 (2004年)	東港区に大型エックス線検査装置を配備(3月) 東港区西ふ頭にガントリークレーン4号機完成
昭和26年 (1951年)	重要港湾に指定	平成17年 (2005年)	「新潟みなとトンネル」全線開通(7月) 「市道中央3-176号線(海岸道路)」開通(7月)
昭和27年 (1952年)	航行安全宣言	平成18年 (2006年)	東港区ガントリークレーン強風により倒壊(11月)
昭和30年 (1955年)	海岸決壊 地盤沈下が激しくなる	平成19年 (2007年)	東港区臨港地区指定(3月)
昭和38年 (1963年)	東港区建設工事が太郎代地区において開始	平成20年 (2008年)	東港区ガントリークレーン5号機供用開始(5月)
昭和39年 (1964年)	関屋分水路事業の工事開始 新潟地震発生 港湾施設も壊滅的被害をこうむる	平成22年 (2010年)	万代島地区に市民市場「ピア Bandai」開業(10月)
昭和42年 (1967年)	特定重要港湾に指定	平成23年 (2011年)	特定重要港湾から国際拠点港湾に変更(4月) 東港区西ふ頭4号岸壁の一部を供用開始(5月) 日本海側拠点港(総合的拠点港、国際海上コンテナ、LNG部門) に選定(11月)※LNG部門は直江津港と連名)
昭和44年 (1969年)	東港区開港	平成24年 (2012年)	PORT OF THE YEAR 2011(特別賞)に選定される(1月) 東港区西ふ頭4号岸壁全面供用開始(6月)
昭和47年 (1972年)	関屋分水路通水	平成26年 (2014年)	新潟港コンテナターミナルの運営を民営化(4月)
昭和55年 (1980年)	外航コンテナ船就航(トランスシベリアコンテナ航路)	平成27年 (2015年)	新潟港港湾計画改訂(3月) 西港区に信濃川右岸緑地(万代テラス)が完成・供用開始(5月)
昭和56年 (1981年)	万代島ふ頭 旅客上屋等が完成・供用開始	平成28年 (2016年)	東港区南ふ頭を大型客船受入可能に改修
昭和58年 (1983年)	東港区LNGバース供用開始	平成29年 (2017年)	東港区西ふ頭にガントリークレーン6号機供用開始(7月)
昭和59年 (1984年)	東港区重量物荷役機械(ガントリークレーン)供用開始 内航コンテナ定期航路(日本海ライン)就航	平成30年 (2018年)	万代島地区に万代島多目的広場の屋内広場が完成・供用開始(3月)
昭和61年 (1986年)	新潟港港湾計画改訂(6月)	平成31年 (2019年)	西港区開港150年。東港区開港50年。
昭和62年 (1987年)	東港区コンテナヤードの上屋が完成・供用開始	令和元年 (2019年)	東港区西ふ頭にガントリークレーン7号機供用開始。
昭和63年 (1988年)	東港区東ふ頭に-14m岸壁が完成 台湾, 香港, 韓国を結ぶ東南アジアコンテナ航路開設 韓国釜山港との間に釜山航路開設		
平成2年 (1990年)	東港区中央ふ頭に-13m岸壁が完成・供用開始		
平成4年 (1992年)	新潟港とウラジオストク港の間で姉妹港協定締結		
平成5年 (1993年)	新潟～ウラジオストク客船航路開設		
平成6年 (1994年)	新潟ポートセンターが東港区に完成		
平成7年 (1995年)	大連, 天津, 上海を結ぶ中国航路開設 日本海側唯一の中核国際港湾として位置づけられる 東港区西ふ頭にガントリークレーン2号機完成		

2 港湾施設

港図-1

新潟港西港区



港表-1

主要係留施設一覧

番号	名称	延長(m)	水深(m)	バース数
①	臨港ふ頭(民営)	1,550	4.0~11.0	8
②	山の下ふ頭 北側岸壁	330	9.0	2
③	山の下ふ頭 南側岸壁	260	7.5	2
④	北ふ頭1・2号岸壁	427	7.5~9.5	3
⑤	東ふ頭岸壁	231	7.5	2
⑥	中央ふ頭 北側岸壁	294	9.5	2
⑦	中央ふ頭 先端岸壁	137	7.5	1
⑧	中央ふ頭 南側岸壁	307	7.5	2
⑨	南ふ頭岸壁	288	7.5	2
⑩	万代島ふ頭	1,331	3.5~7.5	9

港図-2

新潟港東港区



「写真提供:国土交通省 北陸地方整備局 新潟港湾・空港整備事務所」

港表-2

主要係留施設一覧

番号	名称	延長(m)	水深(m)	バース数
①	新潟LNGバース(民営)	ドルフィン	14	1
②	東3号さん橋	ドルフィン	13	1
③	東1号さん橋	ドルフィン	13	1
④	西1号～3号さん橋	776	7.5	6
⑤	中央ふ頭岸壁	232	13	1
⑥	全農グリーンリソース 1号～2号岸壁(民営)	260 197	13 7.0	1 2
⑦	日本製鉄バース岸壁(民営)	250	7.5	2
⑧	西ふ頭 1号～2号岸壁	130 185	7.5 10	1 1
⑨	西ふ頭 3号岸壁	350	12	1
⑩	西ふ頭 4号岸壁	250	12	1
⑪	南ふ頭 木材1号～2号岸壁	370	10	2
⑫	全農サイロバース(民営)	100	6	1
⑬	東ふ頭 1号岸壁	280	14	1
⑭	日石ガスAバース(民営)	150	6	1
⑮	中央ふ頭 東1号～2号岸壁	520	13	2

3 新潟港コンテナ航路

港表-3

※2020年4月15日現在

船社名	配船日	寄港地						
		日	月	火	水	木	金	土
韓国航路								
シノコー(シノコー成本) 興亜ライン(シノコー成本) H19.6(R2.4改編)	週1便 (火)	釜山新港		新潟	酒田	秋田		釜山
Xプレスフィーダーズ(ヘスコ・エージェンシーズ) H30.9	週1便 (日)	新潟	富山	金沢	金沢	釜山新港	釜山新港	
中国・韓国航路								
南星海運(南星海運ジャパン) H13.5(H30.5改編)	週1便 (金)	青島		釜山	釜山	金沢	新潟	室蘭
		苫小牧	釧路	仙台	仙台	仙台	常陸那珂	
		釜山	釜山	釜山 蔚山	蔚山 光陽		大連	大連
天敬海運(CKマリタイム) H.19.10(H29.7改編) 高麗海運(高麗海運ジャパン) H.25.7(H29.7改編)	週1便 (土)	大連			浦項 釜山	釜山		新潟
		富山	直江津		蔚山 釜山 釜山新港			天津新港
興亜ライン(シノコー成本) H23.7(H24.5改編) 高麗海運(高麗海運ジャパン) H23.7(H24.5改編)	週1便 (木)			釜山 釜山新港		新潟	秋田	
			釜山	蔚山	光陽	青島	青島	大連
汎洲海運(アジアカーゴサービス) H24.11	週1便 (火)	釜山新港		新潟	富山	金沢	敦賀	蔚山 釜山
			光陽	寧波		上海		釜山
高麗海運(高麗海運ジャパン) 南星海運(南星海運ジャパン) R2.4	週1便 (火)			新潟	金沢	富山		釜山 蔚山
			光陽	寧波		上海		釜山
中国航路								
神原汽船 H7.5(H27.11改編)	週1便 (月)		新潟	富山		小樽		舞鶴
				大連	青島		上海	

4 港 湾 統 計

港表-4 入 港 船 舶 (平成30年) (単位:千トン)

年 次	合 計		外航船		内航船	
	隻 数	総トン数	隻 数	総トン数	隻 数	総トン数
平成23年	9,753	47,337	1,240	19,658	8,513	27,679
平成24年	9,363	46,133	1,180	19,200	8,183	26,933
平成25年	9,566	45,512	1,152	18,348	8,414	27,164
平成26年	9,250	44,957	1,160	18,485	8,090	26,471
平成27年	9,253	49,681	1,163	17,798	8,090	31,883
平成28年	9,397	49,246	1,033	16,421	8,364	32,824
平成29年	8,614	41,744	976	15,979	7,638	25,765
平成30年	8,351	40,924	881	15,387	7,470	25,537

港表-5 外航船国籍別入港船舶 (平成30年)

国 籍	隻数(隻)	総トン数(千トン)
日 本	29	1,195
パ ナ マ	243	3,625
韓 国	163	1,234
マーシャル諸島	75	1,111
シンガポール	56	740
ト ー ゴ	56	96
中国(ホンコン)	48	470
そ の 他	211	6,916
合 計	881	15,387

港表-6 船 舶 乗 降 人 員 (平成30年) (単位:人)

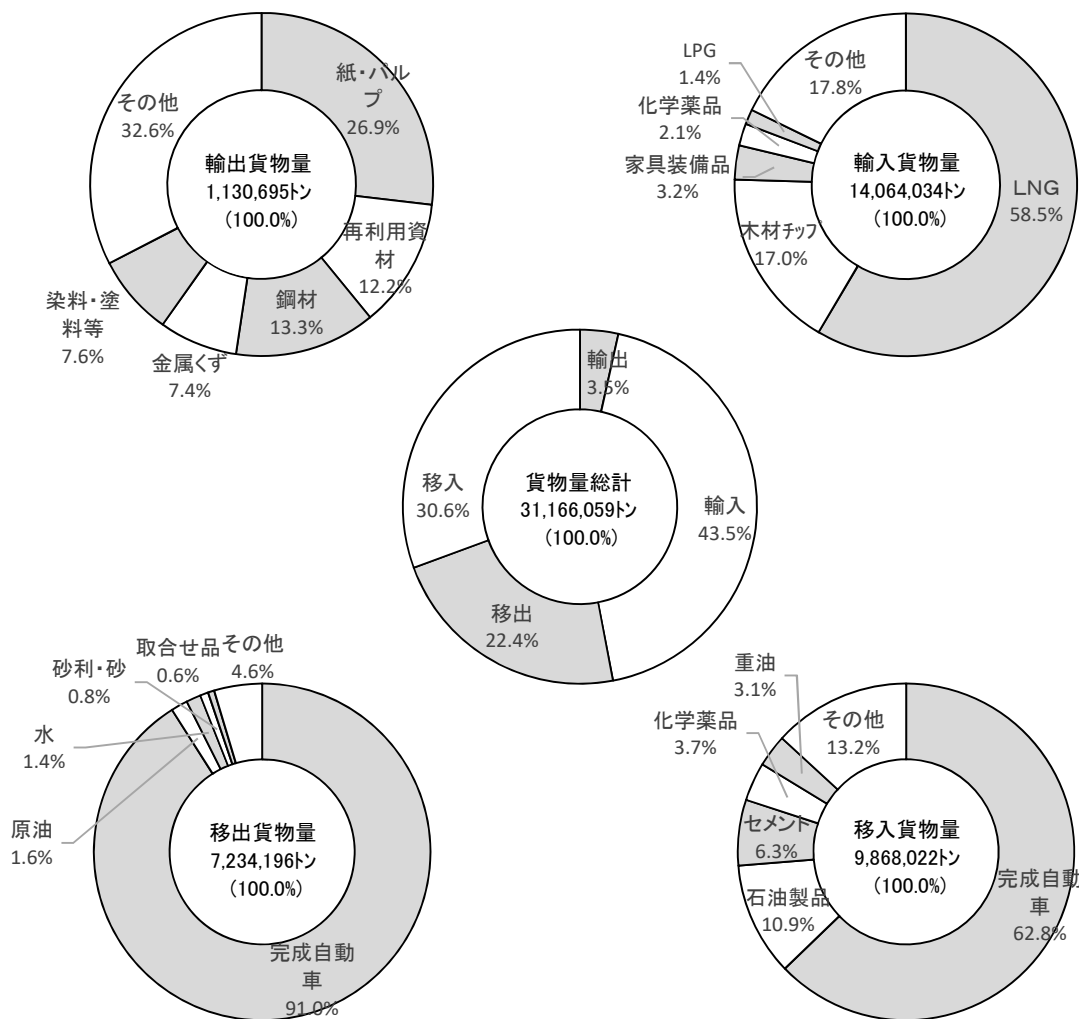
年次	合 計			外国航路			内国航路		
	合 計	乗 船	降 船	合 計	乗 船	降 船	合 計	乗 船	降 船
平成23年	1,414,063	713,401	700,662	136	65	71	1,413,927	713,336	700,591
平成24年	1,434,085	723,762	710,323	719	697	22	1,433,366	723,065	710,301
平成25年	1,412,765	711,776	700,989	498	237	261	1,412,267	711,539	700,728
平成26年	1,387,168	698,878	688,290	487	246	241	1,386,681	698,632	688,049
平成27年	1,340,032	672,256	667,776	482	249	233	1,339,550	672,007	667,543
平成28年	1,319,887	662,992	656,895	4,148	2,077	2,071	1,315,739	660,915	654,824
平成29年	1,324,067	664,181	659,886	381	227	154	1,323,686	663,954	659,732
平成30年	1,330,708	666,539	664,169	1,029	440	589	1,329,679	666,099	663,580

港表-7 出 入 貨 物 取 扱 量 (平成30年) (単位:千フレート・トン)

年 次	合 計			外国貿易			内国貿易		
	合 計	輸移出	輸移入	合 計	輸 出	輸 入	合 計	移 出	移 入
平成23年	36,012	8,364	27,648	19,203	1,234	17,969	16,809	7,130	9,679
平成24年	34,672	7,842	26,830	19,103	1,174	17,929	15,569	6,668	8,901
平成25年	33,480	8,113	25,367	17,783	1,339	16,444	15,698	6,775	8,923
平成26年	32,948	7,662	25,286	17,922	1,189	16,733	15,026	6,473	8,553
平成27年	32,202	7,967	24,235	17,037	1,151	15,886	15,165	6,816	8,349
平成28年	30,367	8,037	22,330	15,069	1,020	14,049	15,298	7,017	8,281
平成29年	31,166	8,144	23,022	15,034	1,089	13,945	16,132	7,056	9,077
平成30年	32,297	8,365	23,932	15,195	1,131	14,064	17,102	7,234	9,868

※フレート・トン:容積は1.133立方メートル、重量は1,000キログラムを1トンとし、トン数は容積又は重量においていずれか大きい方を採用している。

港表－8 出入貨物構成（平成30年）



港表－9

輸出貨物仕向国別表（平成30年）

（単位：フレート・トン）

仕向国	貨物量
韓国	327,448
中国	236,896
マレーシア	102,716
台湾	83,655
ベトナム	69,495
タイ	52,293
フィリピン	47,248
その他	210,944
合計	1,130,695

港表－10

輸入貨物仕出国別表（平成30年）

（単位：フレート・トン）

仕出国	貨物量
マレーシア	2,492,094
オーストラリア	2,477,583
ロシア	1,432,495
カタール	1,326,911
中国	1,302,191
チリ	879,036
インドネシア	764,799
その他	3,388,925
合計	14,064,034

※フレート・トン：容積は1.133立方メートル、重量は1,000キログラムを1トンとし、トン数は容積又は重量においていずれか大きい方を採用している。

港表－11

外貿コンテナ貨物量（航路別）（平成30年）

（単位：フレート・トン）

年次	合計			東南アジア航路			韓国航路			中国航路			ロシア航路		
	計	輸出	輸入	計	輸出	輸入	計	輸出	輸入	計	輸出	輸入	計	輸出	輸入
平成23年	2,958,541	836,576	2,121,965	144,942	43,835	101,107	971,723	393,029	578,694	1,841,618	399,638	1,441,980	258	74	184
平成24年	2,636,943	745,591	1,891,352	28,003	8,275	19,728	947,141	354,090	593,051	1,661,745	383,205	1,278,540	54	21	33
平成25年	2,842,050	942,666	1,899,384	0	0	0	847,073	351,636	495,437	1,994,977	591,030	1,403,947	0	0	0
平成26年	2,730,866	818,811	1,912,055	0	0	0	764,692	321,320	443,372	1,966,174	497,491	1,468,683	0	0	0
平成27年	2,688,616	861,773	1,826,843	0	0	0	790,335	356,407	433,928	1,898,281	505,366	1,392,915	0	0	0
平成28年	2,467,865	753,391	1,714,474	0	0	0	808,072	316,939	491,133	1,659,793	436,452	1,223,341	0	0	0
平成29年	2,552,297	746,381	1,805,916	0	0	0	655,465	274,953	380,512	1,896,832	471,428	1,425,404	0	0	0
平成30年	2,647,596	807,882	1,839,714	0	0	0	758,895	287,847	471,048	1,888,701	520,035	1,368,666	0	0	0

※フレート・トン：容積は1.133立方メートル、重量は1,000キログラムを1トンとし、トン数は容積又は重量においていずれか大きい方を採用している。

港表－12

外貿実入りコンテナ取扱個数（航路別）（平成30年）

（単位：TEU）

年次	合計			東南アジア航路			韓国航路			中国航路			ロシア航路		
	計	輸出	輸入	計	輸出	輸入	計	輸出	輸入	計	輸出	輸入	計	輸出	輸入
平成23年	139,373	43,350	96,023	6,544	2,277	4,267	48,317	20,284	28,033	84,497	20,783	63,714	15	6	9
平成24年	124,683	39,785	84,898	1,227	386	841	46,379	18,921	27,458	77,069	20,475	56,594	8	3	5
平成25年	136,097	50,296	85,801	0	0	0	42,390	19,354	23,036	93,707	30,942	62,765	0	0	0
平成26年	129,129	43,483	85,646	0	0	0	37,303	17,155	20,148	91,826	26,328	65,498	0	0	0
平成27年	121,933	43,283	78,650	0	0	0	34,736	16,036	18,700	87,197	27,247	59,950	0	0	0
平成28年	118,340	40,994	77,346	0	0	0	40,486	17,262	23,224	77,854	23,732	54,122	0	0	0
平成29年	122,629	40,398	82,231	0	0	0	33,637	14,872	18,765	88,992	25,526	63,466	0	0	0
平成30年	129,609	45,803	83,806	0	0	0	38,631	16,118	22,513	90,978	29,685	61,293	0	0	0

※TEU：20フィートコンテナ（長さ約6m）に換算して表されるコンテナ取扱個数の単位

5 新潟空港航空路線の経緯

昭和33. 3.	新潟空港, 米国防空軍の接取解除となり日本政府に返還	8. 10. 1	新潟-関西国際空港間定期路線開設(全日本空輸 1便/日)
33. 6.	新潟-東京間定期路線開設(全日本空輸, 40年12月日本国内航空に委譲)	8. 10. 31	新潟-小松間通勤用定期路線休止
33. 8.	新潟-佐渡間不定期路線開設(富士航空)	8. 11. 1	新潟-仙台間通勤用定期路線開設(J-AIR 2便/日)
39. 6.	新潟-札幌間及び大阪間定期路線開設(日本国内航空)	9. 7. 6	新潟-グアム定期チャーター便就航 (コンチネンタルミクロネシア航空 7/6~9/24 2便/週)
42. 6.	小松-新潟-丘朱間定期路線開設(全日本空輸)	9. 11. 4	新潟-西安定期チャーター便就航(中国西北航空 11/4~11/21 2便/週)
47. 11. 1	新潟空港ターミナルビル新築	9. 11. 24	新潟-札幌間定期路線休止(日本航空)
48. 6. 15	新潟-ハバロフスク間定期路線開設(日本航空 1便/週, アエロフロート 1便/週) 国内定期路線(札幌, 東京線)にジェット旅客機就航	9. 12. 27	新潟-花巻間通勤用定期路線開設(J-AIR 1便/日)
49. 8. 10	新潟-佐渡間定期路線開設(日本近距離航空)	10. 3. 21	新潟-上海/西安間定期路線開設(中国西北航空 2便/週)
51. 9. 1	新潟-大阪線 3便/日	10. 6. 1	新潟-ハルビン間定期路線開設(中国北方航空 1便/週) 新潟-函館間定期路線休止(全日本空輸)
52. 6. 1	新潟-札幌線 夏季 2便/日	10. 7. 2	新潟-グアム間定期路線開設(コンチネンタルミクロネシア航空 2便/週)
52. 7. 1	新潟-名古屋間定期路線開設(全日本空輸 1便/日)	10. 7. 5	新潟-ウラジオストク線就航(ウラジオストク航空 2便/週)
52. 10. 1	新潟-大坂線にジェット便1便就航	10. 7. 17	新潟-仙台間通勤用定期路線休止(J-AIR) 新潟-名古屋間通勤用定期路線開設(J-AIR 1便/日)
54. 3. 1	小松-新潟-丘朱間定期路線休止(全日本空輸)	10. 8. 17	新潟-ハルビン線 2便/週
54. 12. 12	新潟-ソウル間定期路線開設(日本航空 1便/週, 大韓航空 2便/週)	10. 12. 1	新潟-関西国際空港間定期路線休止(全日本空輸) 新潟-大阪(伊丹)間定期路線開設(全日本空輸 2便/週)
54. 12. 26	新潟-仙台間定期路線開設(全日本空輸 1便/日)	10. 12. 19	新潟-ホノルル間定期路線開設(日本航空 1便/週)
55. 9. 30	新潟-佐渡間定期路線廃止(日本近距離航空)	11. 6. 1	新潟-旭川間定期路線開設(日本エアシステム 3便/週 季節運航10月迄)
55. 10. 1	新潟-佐渡間不定期路線運航(新中央航空)	11. 6. 14	新潟-ハバロフスク線就航(ダリア航空 2便/週)
56. 7. 1	新潟-福岡間定期路線開設(全日本空輸 1便/日)	11. 7. 16	新潟-福岡線就航(エア・ニッポン 2便/日)
56. 12.	新潟空港B滑走路2, 000mに延長供用開始	11. 7. 30	新潟-イルクーツク線再開(アエロフロート・ロシア航空 夏季運航1便/週)
57. 11. 15	上越新幹線開通(新潟-東京等に影響で)	11. 10. 31	新潟-ソウル線 5便/週
58. 9. 1	新潟-東京間定期路線休止, 昭和61年9月廃止(東亜国内航空)	12. 6. 7	新潟-ハルビン線 3便/週
59. 3. 1	新潟-大阪線 4便/日	12. 7. 1	新潟-関西国際空港間定期路線休止(日本エアシステム)
62. 2. 1	新潟-福岡間定期路線休止(全日本空輸)	12. 9. 24	新潟-ハバロフスク貨物専用便再開(アエロフロート・ロシア航空)
62. 3. 1	新潟-名古屋線 2便/日	13. 2. 1	新潟-グアム線 2月~3月 4便/週
62. 9. 1	新潟-大阪線 5便/日	13. 3. 26	新潟-上海/西安線 臨時便上海間2便/週増便
63. 2.	新潟-ソウル線 大韓航空 3便/週	13. 3. 31	新潟-花巻線休止(J-AIR)
63. 6.	新潟-ハバロフスク線 アエロフロート 2便/週	13. 7. 24	新潟-ハバロフスク線(ダリア航空)夏季1便増し, 3便/週
平成 2. 8. 24	新潟空港拡張整備(B滑走路2, 500m延長)工事着工	13. 9. 2	新潟-ソウル線(大韓航空)機材大型化
2. 10. 15	新潟-ハバロフスク貨物便 3便/週	13, 10. 28	新潟-ハルビン線(中国北方航空)1便増し, 4便/週
2. 11. 3	新潟-ソウル線 大韓航空 4便/週(日航とあわせ 5便/週に)	13. 12. 1	新潟-伊丹線(日本エアシステム)1便増し, 4便/日
3. 1. 24	新潟空港ターミナルビル国際線専用施設完成	14. 3. 19	新潟-佐渡線(旭伸航空)2機体制によりデイリー化
3. 4. 6	新潟-ハバロフスク, アエロフロート 3便/週(日航とあわせ 4便/週に)	14. 3. 31	新潟-ホノルル線(JALウェイズ)季節運航に変更
3. 6. 12	新潟-イルクーツク間定期路線開設(アエロフロート 1便/週)	14. 4. 1	新潟-名古屋・広島西線(J-AIR)機材リージョナルジェット化
3. 7. 20	新潟-大阪線 夏季ジェット便 4便/日	15. 4. 1	新潟-札幌線及び福岡線就航(日本エアシステム 1便/週)
4. 3. 1	新潟-仙台間定期路線休止(全日本空輸)	15. 4. 2	新潟-ホノルル線運休(JALウェイズ)
4. 11. 20	新潟-福岡間定期路線再開(全日本空輸 1便/日)	15. 4. 30	新潟-上海/西安線(中国東方航空)新潟-上海間1便増便し, 3便/週
5. 4. 1	新潟-ウラジオストク間定期路線開設(アエロフロート 2便/週)	15. 10. 1	新潟-女満別線及び旭川線休止(日本エアシステム)
5. 11. 1	新潟-小松-ソウル線休止(日本航空)(大韓航空 4便/週に)	15. 11. 1	新潟-福岡線休止(日本エアシステム)
6. 3. 1	新潟-広島間通勤用定期路線開設(J-AIR 1便/日)	16. 7. 10	新潟-イルクーツク線再開(シベリア航空 1便/週 季節運航9月まで)
6. 3. 31	新潟-佐渡間不定期路線廃止(新中央航空)	16. 8. 1	新潟-ソウル線協同運航開始(大韓航空)
6. 9. 4	新潟-関西国際空港間定期路線開設(日本エアシステム 2便/日)	16. 10. 24	新潟-羽田線臨時運便 平成17年1月4日まで(日本航空/全日本空輸)
7. 2. 3	新潟-小松通勤用定期路線開設(J-AIR 3便/日)	16. 10. 31	新潟-ソウル線毎日運航(大韓航空) (11月15日から平成17年1月31日まで中越大地震の影響により5便/週運航)
7. 11. 1	新潟-沖縄間定期路線開設(全日本空輸 1便/日 季節運航3月迄)	16. 11. 1	新潟-札幌線休止(日本航空)
8. 3. 28	新潟空港B滑走路2, 500mに延長供用開始	17. 2. 17	新潟-広島西線休止(J-AIR)
8. 3. 31	新潟-ハバロフスク線廃止(日本航空)		新潟-名古屋(小牧)線(J-AIR 2便増便し, 3便/日)
8. 4. 1	新潟-函館間定期路線開設(全日本空輸 1便/日 季節運航10月迄)		新潟-名古屋(中部)線開設(全日本空輸 3便/日)
8. 4. 27	新潟-佐渡間通勤用定期路線開設(旭伸航空 4便/日)		新潟-大阪(伊丹)線(全日本空輸)1便増便し, 3便/日
8. 6. 2	新潟-女満別間定期路線開設(日本エアシステム 3便/週 季節運航10月迄)		
8. 7. 11	新潟空港新ターミナルビル開業 新潟空港運用時間13時間化(7:30~20:30)		
8. 7. 19	新潟-札幌間定期路線開設(日本航空 1便/日, 11/1~4/30 4便/週)		

平成17.11.1 新潟－大阪(伊丹)線(日本エアコミューター)1便増便し,5便/日
 18. 2.16 新潟－神戸線開設(全日本空輸)2便/日
 18. 3.26 新潟－上海線(中国東方航空)1便減便し,2便/週
 18. 6. 1 新潟－神戸線(全日本空輸)1便減便し,1便/日
 18. 7.21 新潟－大阪(伊丹)線(全日本空輸)1便増便し,4便/日
 19. 6.13 新潟－神戸線休止(全日本空輸)
 19. 7.16 新潟－羽田線臨時便運航(全日本空輸)(中越沖地震の影響により臨時便運航)
 19. 7.17 新潟－羽田線臨時便運航(日本航空)(中越沖地震の影響により臨時便運航)
 19.11. 1 新潟－名古屋(中部)線(全日本空輸)1便減便し,2便/日
 20. 4. 1 新潟－佐渡線(旭伸航空)土日運休止,2便/日
 新潟－福岡線(全日本空輸)1便減便し,1便/日
 20. 9.19 新潟－ハバロフスク線廃止(ダリアピア航空)
 20. 9.22 新潟－ハバロフスク線開設(ウラジオストク航空)2便/週
 20. 9.30 新潟－佐渡線廃止(旭伸航空)
 21. 3. 1 新潟－大阪(伊丹)線(日本航空)1便増便し,6便/日
 21. 4. 1 新潟－札幌線間定期路線開設(北海道国際航空,全日本空輸共同運航)2便/日
 21. 6. 1 新潟－沖縄線季節運航から通年運航に変更(全日本空輸)
 22. 3.28 新潟－ハバロフスク線(ウラジオストク航空)1便減便し,1便/週
 新潟－ウラジオストク線(ウラジオストク航空)1便減便し,1便/週
 22. 6. 1 新潟－沖縄線通年運航から季節運航に変更(全日本空輸)
 22.10.31 新潟－ハバロフスク線通年運航から季節運航に変更(ウラジオストク航空)
 新潟－ウラジオストク線通年運航から季節運航に変更(ウラジオストク航空)
 新潟－大阪(伊丹)線(日本航空)2便減便し,4便/日
 22.12.29 新潟－ハバロフスク線再開(ウラジオストク航空)1便/週
 23. 1.11 新潟－ウラジオストク線再開(ウラジオストク航空)1便/週
 (3/16～3/21まで東日本大震災の影響により中国帰国チャーター便を24便運航)
 23. 3.27 新潟－ハバロフスク線及びウラジオストク線運休(ウラジオストク航空)
 新潟－名古屋(小牧)線休止(J-AIR)
 23. 7. 1 新潟－大阪(伊丹)線(全日本空輸)1便増便し,5便/日
 23. 7.15 新潟－ウラジオストク線期間運航(ウラジオストク航空)7/15～8/26 1便/週
 23. 7.29 新潟－佐渡線就航(新日本航空)4便/日
 23.10.30 新潟－福岡線就航(フジドリームエアラインズ)1便/日
 24. 3.25 新潟－成田間定期路線開設(全日本空輸)1便/日
 新潟－名古屋(小牧)線定期路線開設(フジドリームエアラインズ)1便/日
 新潟－福岡線(全日本空輸)1便増便し,2便/日
 新潟－大阪(伊丹)線(全日本空輸)1便増便し,6便/日
 新潟－大阪(伊丹)線(日本航空)1便減便し,3便/日
 24. 3.26 新潟－上海線(中国東方航空)月・金便増便し,4便/週
 24. 5. 7 新潟－名古屋(小牧)線(フジドリームエアラインズ)1便増便し,2便/日
 24. 7.13 新潟－札幌線定期路線開設(日本航空)2便/日
 24.10.28 新潟－名古屋(小牧)線(フジドリームエアラインズ)1便減便し,1便/日
 新潟－ハルビン線(中国南方航空)2便減便し,2便/週
 25. 1.12 新潟－台湾線就航(エバー航空)2便/週(2/23～定期)
 25. 3.31 新潟－大阪(伊丹)線(日本航空)1便増便し,4便/日
 新潟－上海線(中国東方航空)月・金便運休 2便/週
 新潟－台北線運休(エバー航空)
 25. 4.12 新潟－グアム線(ユナイテッド航空)期間運休 4/12～6/28
 25. 4.26 新潟－ハルビン線(中国南方航空)1便増便し,3便/週
 25. 7.15 新潟－ハルビン線(中国南方航空)1便増便し,4便/週
 25. 7.30 新潟－ウラジオストク・ハバロフスク線(ヤクーツク航空)期間運休 7/30～8/13 計9便
 25.10.27 新潟空港運用時間14時間化(7:30～21:30)
 25.10.27 新潟－ソウル線(大韓航空)2便減便し,5便/週

25.12. 4 新潟－台北線運航再開(エバー航空)2便/週
 26. 3.30 新潟－ソウル線(大韓航空)2便増便し,1便/日
 26. 4. 1 新潟－グアム線(ユナイテッド航空)期間運休 4/1～7/18
 26. 4. 2 新潟－台北線運休(エバー航空)
 26. 7. 1 新潟－大阪(伊丹)線就航(IBEXスエアラインズ)1便/日
 新潟－大阪(伊丹)線(全日本空輸)1便減便し,5便/日
 26. 7.15 新潟－ハバロフスク・ウラジオストク線(ヤクーツク航空)期間運行 7/15～9/16 計31便
 26.12. 1 新潟－ソウル線(大韓航空)2便減便し,5便/週
 26.12.14 新潟－グアム線運休(ユナイテッド航空)
 26.12.25 新潟空港駐車場増設 1,130台⇒1,323台
 27. 3.29 新潟－大阪(伊丹)線(IBEXエアラインズ)1便増便し,2便/日
 新潟－大阪(伊丹)線(全日本空輸)1便減便し,4便/日
 新潟－札幌線廃止(AIRDO)運休
 27. 7.21 新潟－ウラジオストク・ハバロフスク線(ヤクーツク航空)期間運行 7/21～8/29 計23便
 新潟－ハルビン線(中国南方航空)2便増便し,6便/週
 27. 9. 1 新潟－ハルビン線(中国南方航空)1便増便し,7便/週
 27.10.25 新潟－札幌線(日本航空)1便増便し,3便/日
 新潟－ハルビン線(中国南方航空)2便減便し,5便/週
 28. 3.27 新潟－札幌線(全日本空輸)1便増便し,2便/日
 新潟－ハルビン線(中国南方航空)2便減便し,3便/週
 28. 7.23 新潟－ウラジオストク・ハバロフスク線(ヤクーツク航空)期間運行 7/23～8/30 計24便
 28.10.30 新潟－ソウル線(大韓航空)2便減便し,3便/週
 28.11. 4 新潟－台北線チャーター便就航(ファーイースタン航空)2便/週
 29. 3.26 新潟－ハルビン線(中国南方航空)1便減便し,2便/週
 新潟－大阪(伊丹)線(IBEXエアラインズ)1便増便し,3便/日
 新潟－大阪(伊丹)線(全日本空輸)1便減便し,3便/日
 29. 7.18 新潟－ウラジオストク・ハバロフスク線(ヤクーツク航空)期間運行 7/18～8/26 計11便
 29.10.30 新潟－ソウル線(大韓航空)1便増便し,4便/週
 29.11. 3 新潟－台北線定期便化(遠東航空)2便/週
 30. 2.26 新潟－ソウル線(大韓航空)1便増便し,5便/週
 30. 3. 1 新潟－大阪(関西国際)線開設(ピーチアビエーション)1便/日
 30. 3.30 新潟－ソウル線(大韓航空)2便減便し,3便/週
 新潟－ハルビン線(中国南方航空)1便増便し,3便/週
 30. 4. 4 新潟－台北線(ファーイースタン航空)2便増便し,4便/週
 30. 6. 1 新潟－台北線(ファーイースタン航空)2便減便し,2便/週
 30. 7.19 新潟－ウラジオストク・ハバロフスク線(ヤクーツク航空)期間運行 7/19～8/26 計12便
 31. 2. 1 新潟－ソウル線(大韓航空)2便増便し,5便/週

6 新潟空港利用状況

(平成31年4月1日～令和2年3月31日)

(単位：人，%)

		令和元年度		平成30年度		対前年度比		
		利用者数	利用率	利用者数	利用率	増減	比率	
国内線	札幌線	159,350	64.2	160,426	65.2	△ 1,076	99.3	
	成田線	34,690	65.0	35,540	66.8	△ 850	97.6	
	名古屋線	104,943	62.3	103,660	62.2	1,283	101.2	
		中部国際	65,478	60.8	62,612	58.6	2,866	104.6
	名古屋(小牧)	39,465	65.0	41,048	68.8	△ 1,583	96.1	
	大阪線	561,010	67.3	567,886	69.1	△ 6,876	98.8	
	福岡線	114,964	69.9	120,066	73.4	△ 5,102	95.8	
	沖縄線	37,276	49.6	37,949	57.0	△ 673	98.2	
	臨時・チャーター便	5,989	61.1	4,807	65.2	1,182	124.6	
	国内計	1,018,222	65.6	1,030,334	67.6	△ 12,112	98.8	
国際線	ソウル線	31,381	69.5	41,935	74.3	△ 10,554	74.8	
	ハルビン線	38,731	64.8	38,904	71.4	△ 173	99.6	
	上海線	15,164	62.4	18,248	72.9	△ 3,084	83.1	
	台北線	15,094	58.2	35,688	80.4	△ 20,594	42.3	
	香港線	13,195	65.2	—	—	13,195	—	
	定期計	113,565	64.8	134,775	74.7	△ 21,210	84.3	
	チャーター便	ハバロフスク線	(8便) 485	60.0	(8便) 506	67.1	△ 21	95.8
		ウラジオストク線	(4便) 259	64.1	(4便) 198	53.2	61	130.8
		その他	(38便) 5,160	72.6	(14便) 841	52.4	(24便) 4,319	613.6
	チャーター計	(50便) 5,904	71.0	(26便) 1,545	56.6	(24便) 4,359	382.1	
	国際計	119,469	65.0	136,320	74.4	△ 16,851	87.6	
合計	1,137,691	65.5	1,166,654	68.3	△ 28,963	97.5		

(利用率 = 利用者数 / 提供座席数)

※佐渡線は休止中

【全体】

- 令和元年度の利用者数は、対前年度比97.5% (28,963人減) 1,137,691人で、2年連続110万人を超えたものの、新型コロナウイルス感染拡大による旅客減少が影響し、前年度を下回る実績となった。
- 1月までの累計利用者数は、対前年度比104.1% (40,142人増) と好調に推移したものの、2月以降利用者数が減少し、特に3月の利用者数は前年同月比37.1% (68,195人減) と大幅に減少した。

【国内線】

- 国内線全体の利用者数は、対前年度比98.8% (12,112人減) 1,018,222人となった。
- 春の大型連休や夏季の利用が好調だったこともあり、2月までの累計利用者数は対前年度比104.5% (42,306人増) と堅調に推移した。
- 一方、3月は新型コロナウイルス感染拡大による旅客減少の影響が大きく、令和元年度累計利用者数は前年度実績を下回ったが、2年連続で100万人を超える結果となった。

【国際線】

- 国際線全体の利用者数は、対前年度比87.6% (16,851人減) 119,469人となった。
- ハルビン線の増便(週3往復→4往復)や、香港線の新規就航等があったものの、ソウル線は7月以降の日韓関係の悪化により、台北線は12月の運行停止等により、利用が伸び悩んだ。
- また、新型コロナウイルス感染拡大による旅客減少により、2月以降すべての国際線が運休し、前年度実績を下回る結果となった。
- 季節定期便として10月末に新規就航した香港線は、香港情勢の悪化などの要因があったものの、インバウンドを中心に利用され、13,195人が利用した。

7 新潟空港定期航空路線（令和2年4月1日現在）

○国内線

路線	航空会社	航空機	座席数	往復	備考
新潟－札幌	全日本空輸(NH)	DHC8-Q400 B737-800	74席 166席	2／日 1／日	6月から9月運航
	日本航空(JL)	エンブラエル170	76席	2／日	
新潟－成田	全日本空輸(NH)	DHC8-Q400	74席	1／日	
新潟－名古屋（中部国際）	全日本空輸(NH)	DHC8-Q400	74席	2／日	
新潟－名古屋（小牧）	ファン・ドリームエアラインズ（JH）	エンブラエル170	76席	1／日	※共同運航
	日本航空(JL)	エンブラエル175	84席		
新潟－大阪（伊丹）	日本航空(JL)	エンブラエル170	74席	4／日	
		エンブラエル190	95席		
	全日本空輸(NH)	B737-800	166席	3／日	
		DHC8-Q400	74席		
IBEXエアラインズ（FW）	CRJ-700	70席	3／日	※共同運航	
全日本空輸(NH)					
新潟－大坂（関西国際）	ピーチ・アビエーション(MM)	A320-200	180席	1／日	
新潟－福岡	全日本空輸(NH)	DHC8-Q400	74席	1／日	※共同運航
		IBEXエアラインズ（FW）	CRJ-700		
	全日本空輸(NH)	DHC8-Q400	74席	1／日	
		IBEXエアラインズ（FW）	CRJ-700		
ファン・ドリームエアラインズ（JH）	エンブラエル170	76席	1／日	※共同運航	
日本航空(JL)	エンブラエル175	84席			
新潟－沖縄	全日本空輸(NH)	B737-800	166席	1／日	10月から5月運航

○国際線

路線	航空会社	航空機	座席数	往復	備考
新潟－ソウル	大韓航空(KE)	A220	140席	3／週	火・木・土 運航 ※共同運航
	日本航空(JL)				
新潟－ハルビン	中国南方航空(CZ)	A320	151席	4／週	月・水・金・土 運航
新潟－上海	中国東方航空(MU)	A319	119席	2／週	水・土 運航 ※共同運航
	日本航空(JL)				
新潟－台北	タイガ－エア台湾（IT）	A320	180席	2／週	月・金 運航 ※6月～新規就航予定
新潟－香港	キャセイパシフィック航空(KA)	—	—	—	※冬季節運航

※新型コロナウイルス感染症拡大による運休等の便も含まれます。

8 新潟空港航空貨物輸送実績（令和元年度）

（単位：トン）

			令和元年度	平成30年度	対前年比	
					増減	比率
貨物	国内線	発送	71	131	△ 60	54.2%
		到着	54	60	△ 6	90.0%
		小計	125	191	△ 66	65.4%
	国際線	発送	63	69	△ 6	91.3%
		到着	64	82	△ 18	78.0%
		小計	127	151	△ 24	84.1%
小計			252	342	△ 90	73.7%
国内郵便			142	145	△ 3	97.9%
合計			394	487	△ 93	80.9%

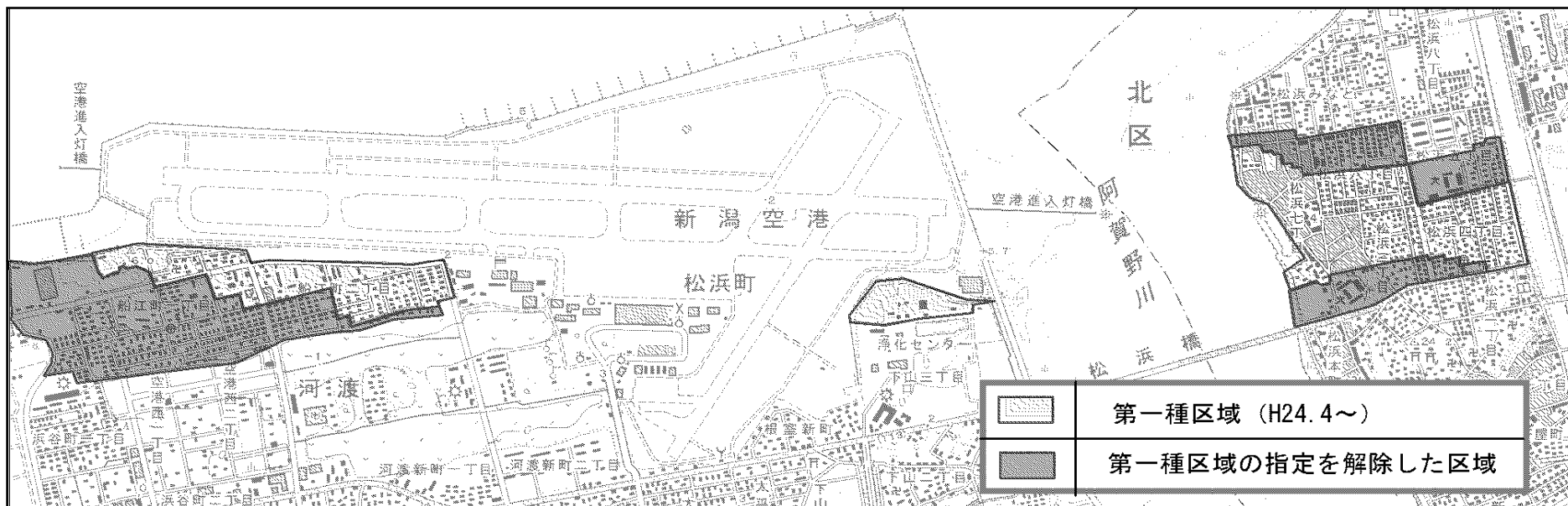
9 新潟空港周辺環境対策

新潟空港は、「公共用飛行場周辺における航空機騒音による障害の防止等に関する法律」により、国は昭和52年、54年、57年に騒音対策区域を指定し、国の制度として、住宅の騒音防止対策工事及び空調機器の更新工事に対する助成措置がとられている。住宅騒音防止対策工事はほぼ終了しており、現在は空調機器の更新工事を実施している。また、県市の独自対策として、空調機稼働にかかる電気料助成、防音サッシ修理費助成を実施している。なお、国は平成24年に区域の見直しを行い、騒音対策区域も縮小されたが、指定を解除された第一種区域に対し県市で経過措置を実施している。

令和元年度の事業実施状況

(単位:円)

事業の内容		件(台)数	事業費	経費負担の内容内訳				
				国庫補助金	県補助金	市補助金	住民負担額	その他
国制度分	空調機器更新工事〔区域内〕	47台	7,014,616	3,594,497	1,458,291	1,458,292	503,536	
県市独自対策	空調機器更新工事〔解除区域〕	48台	5,952,126		1,370,915	1,370,916	3,210,295	
	空調機稼働電気料助成〔区域内〕	719件	21,063,000		10,531,500	10,531,500		
	空調機稼働電気料助成〔解除区域〕	873件	10,983,000		5,491,500	5,491,500		
	共同利用施設空調機稼働電気料助成	3件	844,832		422,416	422,416		
	防音サッシ修理費助成	9件	224,950		89,980	89,980	44,990	
合計			46,082,524	3,594,497	19,364,602	19,364,604	3,758,821	0
うち解除区域(経過措置分)			16,935,126		6,862,415	6,862,416	3,210,295	0



令和2年度 港湾空港課 主要事業

事業名	事業の概要
新潟港利用活性化事業	<ul style="list-style-type: none"> ○万代島にぎわい空間の創造事業 開港150周年に向けた機運醸成と新たなにぎわい空間を創出するため、平成29年度～30年度にかけて、万代島旧水揚場跡地に万代島多目的広場を整備。平成30年度に策定した万代島地区将来ビジョンの実現に向け、市民市場「ピアBandai」とともに万代島地区の更なる交流人口の拡大を図る。
新潟港の利用促進	<ul style="list-style-type: none"> ○自治体連携事業 新潟港背後圏内の自治体間による連携事業を実施し、新潟港の振興と地域経済活性化を図る。 ○コンテナ補助金 新潟港を利用してコンテナ貨物の輸出を行う事業者を支援し、新潟港の利用拡大を図る。
新潟空港利用活性化事業	<ul style="list-style-type: none"> ○新潟空港の利便性をより多くの方から知ってもらうために、空港PRを強化し利用活性化に取り組む。
空港周辺環境対策事業	<ul style="list-style-type: none"> ○住宅騒音防止対策事業〔国制度分〕 新潟空港周辺の防音工事実施住宅における空調機器更新工事の補助を行う。 ○電気料及び防音サッシ修理費助成事業〔県市独自対策〕 防音工事実施住宅に設置された空調機器の電気料助成、サッシ修理費助成を行う。
新潟空港整備事業	<ul style="list-style-type: none"> ○新潟空港整備事業費負担金 国が実施する新潟空港施設整備等の工事費の一部を負担する。

技術管理課

技術管理課は、新潟市の実施する公共工事に関する技術基準や設計・積算基準の作成などの事業を行っています。



i-Construction

※国土交通省 i-Construction ロゴマーク

i-Construction : 建設生産システム全体の生産性向上を図り、
魅力ある建設現場を目指す国土交通省の取組の総称

1 土木積算基準、設計単価表および共通仕様書等の策定

新潟市が発注する土木工事等の設計金額を算出する根拠となる積算基準や設計単価を定め、編集しています。なお、施工や取引の実態を的確に反映するため、随時改定を行っています。

また、土木工事等の工事完成物や業務委託成果品の品質等について、発注者が求める事項を受注者に提示する共通仕様書や受発注者間のルールを解説した各種ガイドラインを定め、公表しています。

2 土木・建築積算システムの管理

新潟市の発注する土木・建築工事の設計積算業務において、正確で効率的に設計金額を算出するため、積算システムを運用しています。

土木工事の設計積算業務では、国土交通省が策定する「新土木工事積算大系」(※1)を採用しています。

建築工事の設計積算業務では、営繕積算システム等開発利用協議会において開発された「営繕積算システム(通称RIBC2)」を採用しています。

(※1)「新土木工事積算大系」とは、①積算の内容を発注者、受注者にとってわかりやすく、②誰が積算しても標準化された同じような積算となるようにするための積算方法です。

3 公共工事の生産向上について

(1) CALSの推進

“CALS”とはContinuous Acquisition and Life-cycle Supportの略語で、「継続的な調達とライフサイクルの支援」と訳されます。各種情報を電子化し、技術情報などをネットワークを介して交換及び共有することにより、事業期間の短縮、コストの削減、生産性の向上などを図っています。

平成25年度以降は、「新潟市 CALS 導入拡大スケジュール」に基づいて、電子納品及び保管管理システムへの登録を実施しています。

新潟市 CALS 導入拡大スケジュール【土木工事】

年度			H25	H26	H27～R2
予定価格 (税込)	工事	区役所の事業 課で発注する もの	2.5千万円以上	2.5千万円 以上	1千万円 以上
		上記以外※	5千万円以上		
	業務委託		100万円以上 (ただし、測量業務、地質調査業務は、 金額にかかわらず電子納品とする。)		

※:各地域土木事務所、各地域下水道事務所、下水道管理センター、土木総務課、道路計画課 等

(2) 生産性向上等に係る各種試行

建設生産システムの生産性の向上や建設産業の担い手確保のため、平成29年度よりICT活用工事实施要領、「週休2日取得モデル工事」試行実施要領や建設現場の「快適トイレ」設置の試行要領を定め、試行に取り組んでいます。

今年度(令和2年度)も、「ICT活用工事」及び「週休2日取得モデル工事」の試行を予定しています。

・ICT活用工事の試行状況

年 度	実施件数
平成30年度	2件
令和 元年度	4件

・週休2日取得モデル工事の試行状況

年 度	実施件数
平成30年度	29件
令和 元年度	76件

4 総合評価方式の試行

「総合評価方式」とは、公共工事等の契約相手先を決定する入札方法の一つで、これまで主に行われてきた「価格競争方式」（標準的な設計・施工方法に基づいて最も安い価格で入札した企業を落札者に決定する方法）とは異なり、価格と企業の技術力とを総合的に評価して落札者を決定する方法です。今年度（令和2年度）は50件程度の工事について試行を予定しています。

① 総合評価の試行件数

年 度	実施件数
令和 元年度	58件
平成30年度	49件
平成29年度	53件
平成28年度	98件
平成27年度	78件
平成26年度	115件
平成25年度	118件
平成24年度	121件
平成23年度	275件
平成22年度	125件
平成21年度	115件
平成20年度	137件

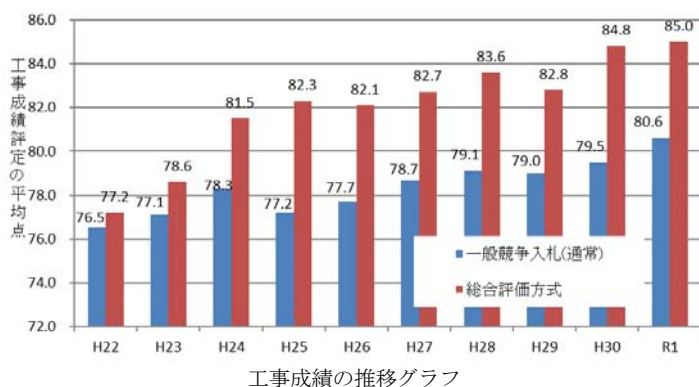
竣工段階の評価

【傾向】

▷平成26～30年度までの5か年平均に比べ、一般競争入札（通常）、総合評価方式共に1.8点上昇している。
▷ 総合評価方式による平均点は一般競争入札（通常）より高い水準を維持している。

【考察】

▷ 総合評価方式では、品質の高い工事が行われている。



5 技術職員の人材育成

平成21年3月に「技術職員の能力育成に関する基本方針」を策定し、職場研修（OJT）や職場外研修（OFF-JT）、自己研修などによる能力向上を推進してきたところです。更なる技術力向上を図るため、平成29年3月に「技術職員人材育成計画」を策定し、4月から運用を始めました。

また、多様化する社会環境の中で、公共工事を行うために、地域住民に対する説明や関係機関との協議などにおいて職員の技術力やプレゼンテーション能力の向上が求められており、これらに必要な技術力の習得にも努めています。

② 技術管理課で取りまとめを行った研修の参加者延べ人数

年 度	内部研修	外部研修
令和 元年度	353人	278人
平成30年度	502人	397人
平成29年度	548人	541人
平成28年度	597人	425人
平成27年度	900人	416人
平成26年度	975人	304人
平成25年度	964人	393人
平成24年度	470人	351人
平成23年度	187人	297人
平成22年度	276人	385人
平成21年度	327人	280人
平成20年度	67人	275人

技術職員プレゼン能力
向上研修状況
毎年多くの職員が参加



研修状況

工事検査課

工事検査課は、新潟市の実施する公共工事及び設計委託業務等の検査・点検を行っています。

1. 工事検査

本市の検査業務は、当初設計額 500 万円以上の工事について、「しゅん工検査」、「出来形検査」、「部分使用検査」、「中間技術検査」等を実施しています。

業務の効率化を図るため、1,000 万円未満の工事の検査業務を「公益財団法人 新潟市開発公社」に委託しています。

また、1,000 万円以上の工事の検査業務については、年度末等の繁忙期を中心に指定検査員（検査を委嘱した工事担当課の係長以上の職員）の協力を得て、円滑な業務の遂行に努めています。

工事検査の件数

検査種別	H27	H28	H29	H30	R1
しゅん工	947	763	865	943	690
出来形	10	12	8	8	5
完済部分	0	0	0	0	0
部分使用	324	139	240	256	120
中間技術	87	81	36	41	72
合計	1,368	995	1,149	1,248	887

2. 工事点検

円滑な工事施工を図り、適正な施工体制の確保に資するため、当初設計額 500 万円以上の工事の工事看板、施工体制台帳等の点検を「公益財団法人 新潟市開発公社」に委託し、実施しています。

また、この他に国土交通省が実施している公共工事の「施工体制

に関する全国一斉点検」にも参加し、さらなる施工体制の向上に努めています。

工事点検の件数（全国一斉点検は含まない）

項目	H27	H28	H29	H30	R1
点検件数	902	721	834	669	663

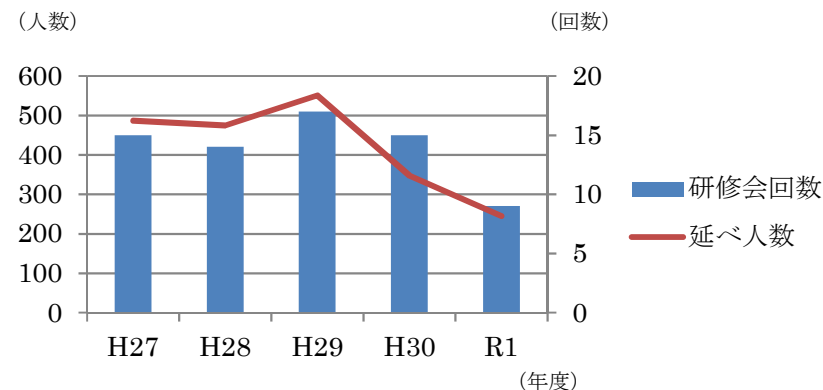
3. 職員研修

検査に関する技術力向上と評定の日線合わせのため、監督員、係長、指定検査員及び新人・転入者対象の研修を毎年実施しています。

工事検査課で行った職員研修の参加者延べ人数

項目	H27	H28	H29	H30	R1
研修会回数	15	14	17	15	9
延べ人数	487	475	551	347	245

職員研修回数及び参加者延べ人数の推移グラフ



4. 優良工事表彰

本市では、建設技術の向上・発展に資することを目的に、本市が発注した建設工事のうち特に優秀な工事を施工した受注者を選定し、表彰しています。

平成28年度からは、優れた施工技術を発揮し優良工事に協力した下請企業も合わせて表彰しています。

優良工事表彰件数

年度 工種	H27	H28	H29	H30	R1
区長推薦	8	8	8	7	7
土工	4	2	2	2	2
舗装	2	2	2	2	2
下水道	2	2	2	2	2
建築	3	2	2	2	2
電気	2	2	2	2	2
管	2	2	2	2	2
造園	1	1	1	1	1
その他	3	2	2	4	4
優良工事計	27	23	23	24	24
下請企業		9	9	11	9

令和元年度 優良工事表彰式

・優良工事表彰



・下請企業表彰



新潟駅周辺整備事務所



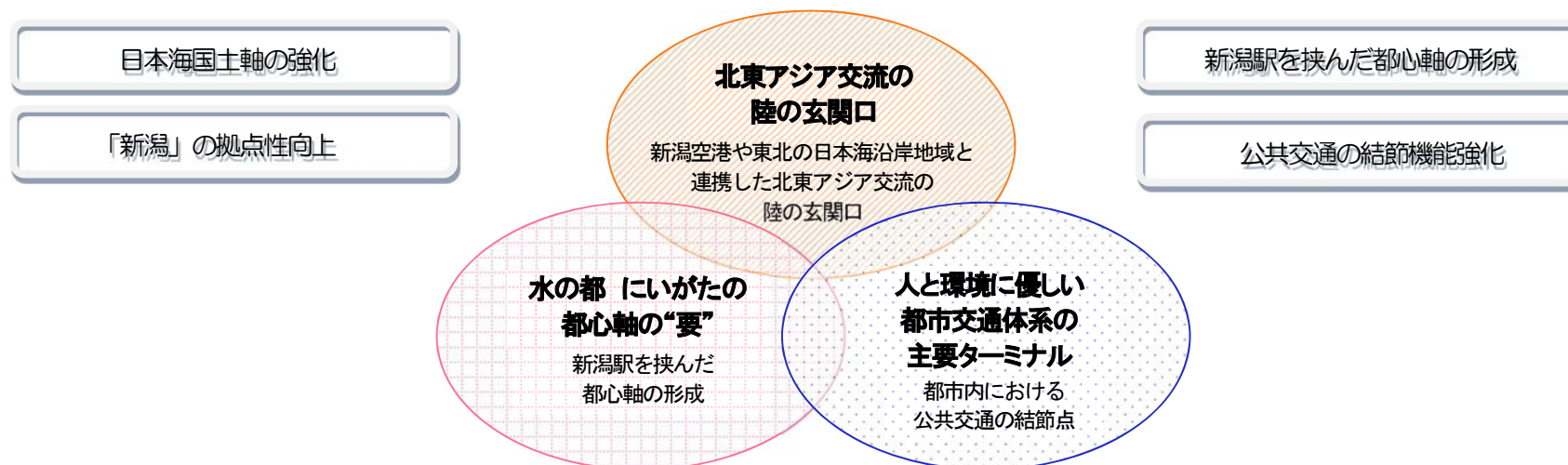
鉄道高架化完成に向け第二期高架橋工事中の新潟駅

I 新潟駅周辺整備について

1 事業目的

新潟駅周辺整備は、日本海拠点都市にふさわしい都市機能の強化に向けて、鉄道在来線の高架化や立体交差道路、関連幹線道路及び駅前広場などの都市基盤をはじめ、駅周辺市街地の総合的な整備を図るものです。

2 新潟駅周辺地区の役割と将来像



3 整備方針・目的と事業計画概要

**(連続立体交差事業)
鉄道高架化事業**

- 南北市街地の一体化（高架下空間の有効利用、区画道路の整備など）
- 踏切の除却による安全性・利便性の確保
- 新幹線・在来線同一ホーム乗り換えの利便性向上による日本海国土軸の強化（新幹線・在来線同一ホーム事業）

事業計画概要

- J R信越本線等連続立体交差事業
高架区間 L=約 2.5 km
(撤去踏切：米山踏切、天神尾踏切)

**関連幹線道路整備事業
立体交差道路整備事業**

- 自動車の安全かつ円滑な交通の確保
- 歩行者、自転車の安全性・利便性の確保
- 電線類地中化による都市景観や都市防災の向上など

事業計画概要

立体交差道路整備

■新潟鳥屋野線	L=819m	W=30m	…完了
■新潟駅西線	L=831m	W=22m	
■新潟駅東線	L=750m	W=22m	
■明石紫竹山線	L=766m	W=18~20m	

関連幹線道路整備

■弁天線	L=330m	W=60m	…完了
■駅南線	L=144m	W=16m	…完了
■出来島上木戸線	L=1,855m	W=22m	

ターミナル(高架下広場)の整備
 (仮称)万代広場(仮称)駅直下バス
駅前広場整備事業

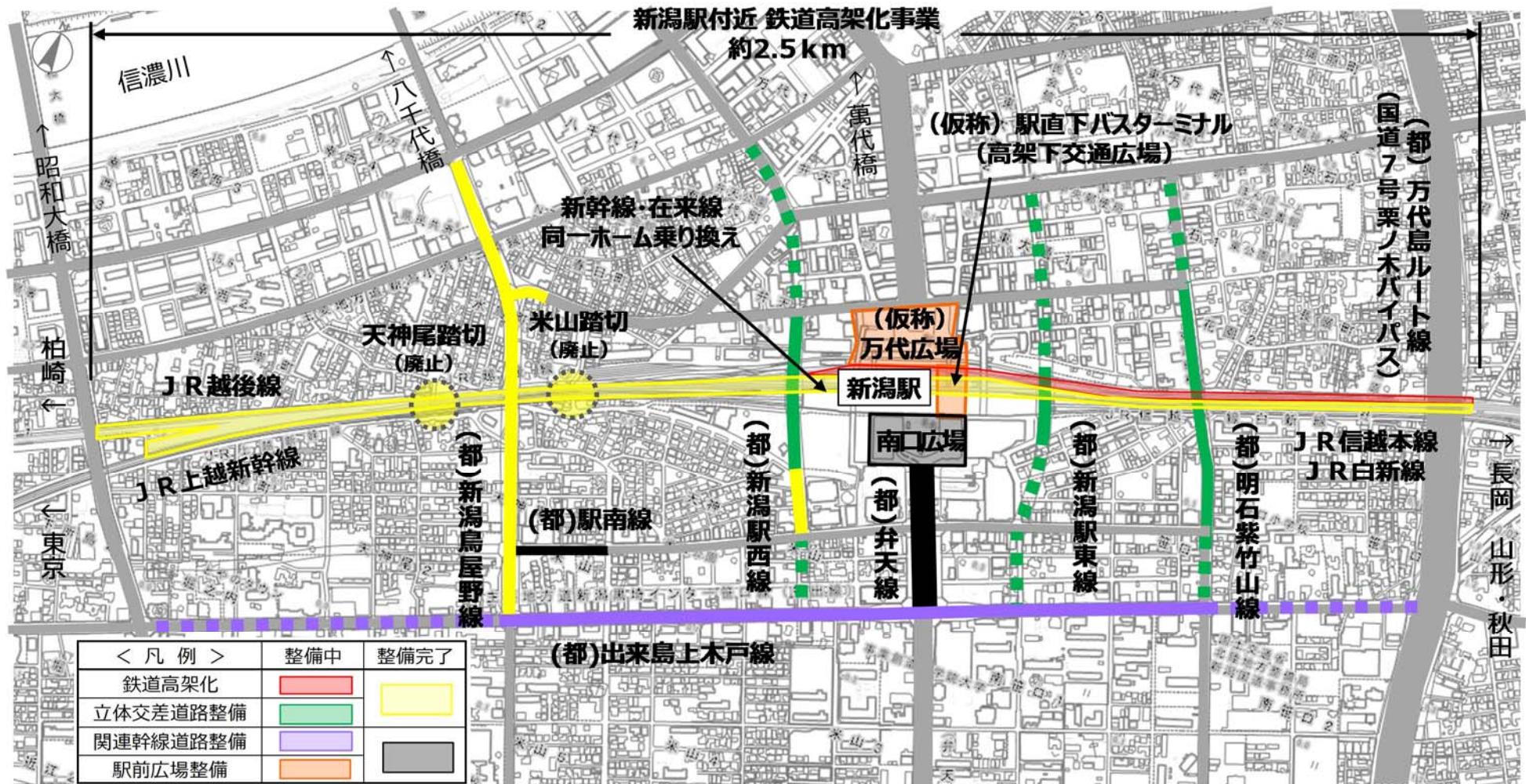
- 乗り換え利便性の向上
- 広場内へのバス・タクシー・一般車の混入解消
- 人々が憩い、集える居心地の良い空間整備

事業計画概要

- (仮称) 万代広場 A=約 18,500 m² …部分整備完了
- 南口広場 A=約 14,000 m² …完了
- (仮称) 駅直下バスターミナル (高架下交通広場) A=約 4,000 m²

その他の関連事業

- 駅周辺市街地の整備 …南口第二地区再開発事業完了
 (駅周辺の土地の有効利用や高度利用の促進)
- 白山駅周辺整備事業 …完了



4 経緯

【年 度】	【主なトピック】
昭和62年度	<ul style="list-style-type: none"> 国鉄分割民営化（新潟車両基地の移転決定により新潟駅周辺整備実現の可能性が浮上） 鉄道連続立体交差化を含めた新潟駅周辺整備についての調査開始（調査主体：市）
平成4年度	<ul style="list-style-type: none"> 新潟駅周辺整備対策室設置 新潟県・新潟市共同調査開始
平成6年度	<ul style="list-style-type: none"> 連続立体交差事業調査採択（調査主体：県）
平成9年度	<ul style="list-style-type: none"> 新潟駅周辺整備関係機関連絡調整会議設置 「旧国鉄清算事業団用地」取得（3.0ha 125.4億円）
平成10年度	<ul style="list-style-type: none"> 「新潟駅周辺整備基本構想」の公表 新潟駅周辺まちづくり懇談会、地元自治会長説明会、シンポジウム、アンケート調査等の実施
平成11年度	<ul style="list-style-type: none"> 基本構想周辺自治会等説明会の開催 市民意見交換会「わいわいガヤガヤ駅サイト」開催
平成12年度	<ul style="list-style-type: none"> 連続立体交差事業着工準備採択（事業主体：県） 新潟駅周辺計画課新設 「新潟駅周辺整備計画策定方針」の公表 まちづくり駅際都シンポジウムの開催
平成13年度	<ul style="list-style-type: none"> 新潟駅付近連続立体交差事業協議会設置 新潟駅付近連続立体交差事業促進期成同盟会設立 「新潟駅周辺整備計画素案」の公表、説明会の開催（19回） 「新潟駅駅舎・駅前広場計画提案競技」開始
平成14年度	<ul style="list-style-type: none"> ワールドカップサッカー大会における交通・情報実験の実施及び総合都市情報システム基本計画案の作成 「新潟駅駅舎・駅前広場計画提案競技」最優秀賞決定
平成15年度	<ul style="list-style-type: none"> 市議会「新潟駅連続立体交差事業及び総合交通体系調査特別委員会」設置 出張PRコーナーの開催、まちづくりセッションの開催 「都市計画素案の概要」説明会（9回）

平成16年度	<ul style="list-style-type: none"> ・ 駅前広場等基本設計 ・ 「将来の新潟駅駅前広場を考える市民の集いワークショップ」の開催 ・ 新潟駅駅前広場整備に関する出張PRコーナーの開催
平成17年度	<ul style="list-style-type: none"> ・ 「新潟駅周辺整備に関する都市計画素案」説明会開催（6回） ・ 「新潟駅周辺整備計画」都市計画決定を告示
平成18年度	<ul style="list-style-type: none"> ・ 都市計画道路（新潟鳥屋野線・新潟駅西線・弁天線）都市計画事業認可 ・ 新潟駅付近連続立体交差事業 都市計画事業認可 ・ 「新潟駅南口広場実施設計ワークショップ」（3回）
平成19年度	<ul style="list-style-type: none"> ・ 政令指定都市移行に伴い、新潟駅付近連続立体交差事業の事業主体が、県から市へ移管 ・ 都市計画道路（出来島上木戸線）事業認可 ・ 新潟駅付近連続立体交差事業計画変更事業認可 （「新潟駅新幹線・在来線共用ホーム整備事業」及びJR負担率変更（7%⇒8%）の認可） ・ 市民による新潟駅南口広場活用計画づくりワークショップ（3回）
平成20年度	<ul style="list-style-type: none"> ・ 市民による新潟駅南口広場整備ワークショップ（3回） ・ コネクターキューブ図柄の市民アンケート実施 ・ 新潟駅舎南側歩行者通路（ペDESTリアンデッキ）供用開始 ・ 新潟駅南口広場バスエリア供用開始
平成21年度	<ul style="list-style-type: none"> ・ 新潟駅南口広場工事完了 ・ 白山駅周辺まちづくり勉強会開催（2回） ・ 新潟駅南口第二地区第一種市街地再開発事業施設建築物竣工 ・ 新幹線高架下情報発信施設「情報ポケット新潟」供用開始
平成22年度	<ul style="list-style-type: none"> ・ 弁天線電線共同溝工事着手 ・ 白山駅周辺まちづくり勉強会開催（4回）
平成23年度	<ul style="list-style-type: none"> ・ 新潟駅周辺整備の事業計画の見直し（工程、整備手順など） ・ 信越、白新線方での仮線切換え（2線実施） ・ 新潟鳥屋野線電線共同溝工事着手 ・ 新潟駅周辺整備関連道路事業検討会議開催（5回）

平成24年度	<ul style="list-style-type: none"> ・ 弁天線全線供用 ・ 新潟駅仮ホーム（8・9番線）供用開始、6・7番線撤去 ・ 万代広場基本計画見直し実施及び部分整備基本計画策定（ワークショップ4回） ・ 都市計画道路（寄居浜女池線・白山）事業認可 ・ 出来島上木戸線電線共同溝工事着手
平成25年度	<ul style="list-style-type: none"> ・ 白山駅駅舎及び自由通路供用 ・ 万代広場部分整備着手に伴い出張PR実施（2回）
平成26年度	<ul style="list-style-type: none"> ・ 駅南線（けやき通り）供用 ・ 万代広場部分整備 及び 白山駅前広場整備 ・ 万代広場基本計画見直し実施（ワークショップ3回） ・ 越後線方での仮線切り替え ・ 寄居浜女池線（白山）供用
平成27年度	<ul style="list-style-type: none"> ・ 白山駅駅前広場供用 ・ 万代広場部分整備供用
平成28年度	<ul style="list-style-type: none"> ・ 新潟駅周辺高架橋築造・駅舎上屋建築進捗 ・ 新潟鳥屋野線・出来島上木戸線整備進捗
平成29年度	<ul style="list-style-type: none"> ・ 新潟駅周辺高架橋築造・駅舎上屋建築進捗 ・ 新潟鳥屋野線・出来島上木戸線整備進捗 ・ 新潟駅万代広場等整備検討委員会開催（4回）
平成30年度	<ul style="list-style-type: none"> ・ 越後線高架化完成（高架駅第一期開業） ・ 米山・天神尾踏切の除却 ・ 新幹線・在来線同一乗り換えホーム供用
令和元年度	<ul style="list-style-type: none"> ・ 新潟鳥屋野線供用
【目標年次】	【整備目標】
令和3年度頃	鉄道高架橋完成
令和4年度頃	（仮称）駅直下バスターミナル（高架下交通広場）供用
令和5年度頃	（仮称）万代広場供用

5 令和2年度事業概要

事業名	概要
鉄道高架化事業 (連続立体交差事業)	南北市街地の一体化を目的とした在来線の高架化と高架駅への全面切り替えに向け、新潟駅部をはじめ信越本線・白新線で高架橋工事を進めます。
立体交差道路の整備 関連幹線道路の整備	都市内交通の円滑化と歩行者・自転車の安全性確保のため、鉄道と立体交差する新潟駅西線や新潟駅東線と、関連する幹線道路の出来島上木戸線などの整備を進めます。
駅前広場の整備	新潟駅の拠点化とにぎわいの創出及び公共交通結節点としての機能強化に向けて、(仮称) 駅直下バスターミナル(高架下交通広場)の整備と(仮称) 万代広場整備の設計を行います。
市街地再開発事業	新潟駅周辺地区におけるまちづくりの支援を行い、土地の高度利用と都市機能の更新を図ります。

新潟駅周辺整備のスケジュール

平成30年度

高架駅第一期開業・踏切除却



新幹線と在来線の同一乗換ホーム

提供：JR東日本

令和元年度

新潟鳥屋野線供用



令和3年度頃
(目標)

鉄道高架橋完成



※想像イメージ(今後の検討・協議により変更の可能性あります。)

令和4年度頃
(目標)

(仮称) 駅直下
バスターミナル
(高架下交通広場) 供用



※ペDESTリアンデッキ(階レベルの通路)については、社会情勢の変化を見ながら検討していきます。
※想像イメージ(今後の検討・協議により変更の可能性あります。)

令和5年度頃
(目標)

(仮称) 万代広場供用



※ペDESTリアンデッキ(階レベルの通路)については、社会情勢の変化を見ながら検討していきます。
※想像イメージ(今後の検討・協議により変更の可能性あります。)

II 新潟駅周辺地区の市街地再開発事業について

1 新潟駅万代広場周辺の再開発事業

弁天町地区では、昭和49年12月に再開発組合が設立され、昭和56年10月にはビジネスホテルをキーテナントとしたA工区が竣工しました。

これに続き、花園一丁目地区では平成14年11月に店舗やホテル、コミュニティホールなどを含む再開発ビルが竣工しました。

なお、弁天町地区B工区においては、平成12年度に基本計画、平成13年度には推進計画を作成し、事業化に向けた調整を行っています。

2 新潟駅南口広場周辺の再開発事業

新潟駅南口広場周辺では、昭和46年10月の上越新幹線の新潟駅乗り入れ決定を契機に、駅南地区約15.4haを対象に「新潟駅南口再開発基本計画」を策定しました。

第一地区は、市施行により、昭和53年に都市計画決定、昭和60年4月に「プラカ新潟」としてオープンしました。

これを皮切りに、第四地区D3街区では、平成8年3月に事務所や駐車場を含む「新潟駅南センタービル」が竣工したほか、第二地区では、平成22年2月に、住宅、商業・業務施設を含む「LEXN/レクスン」が竣工しました。

また、E地区E2街区及びF地区F2街区では、それぞれ平成元年3月及び平成11年1月に優良建築物等整備事業等により共同住宅等が竣工しました。

その他の地区については、随時地権者と情報交換や協議を行うなど事業化に向けた支援を行っています。

新潟駅周辺市街地再開発事業等 区域図

