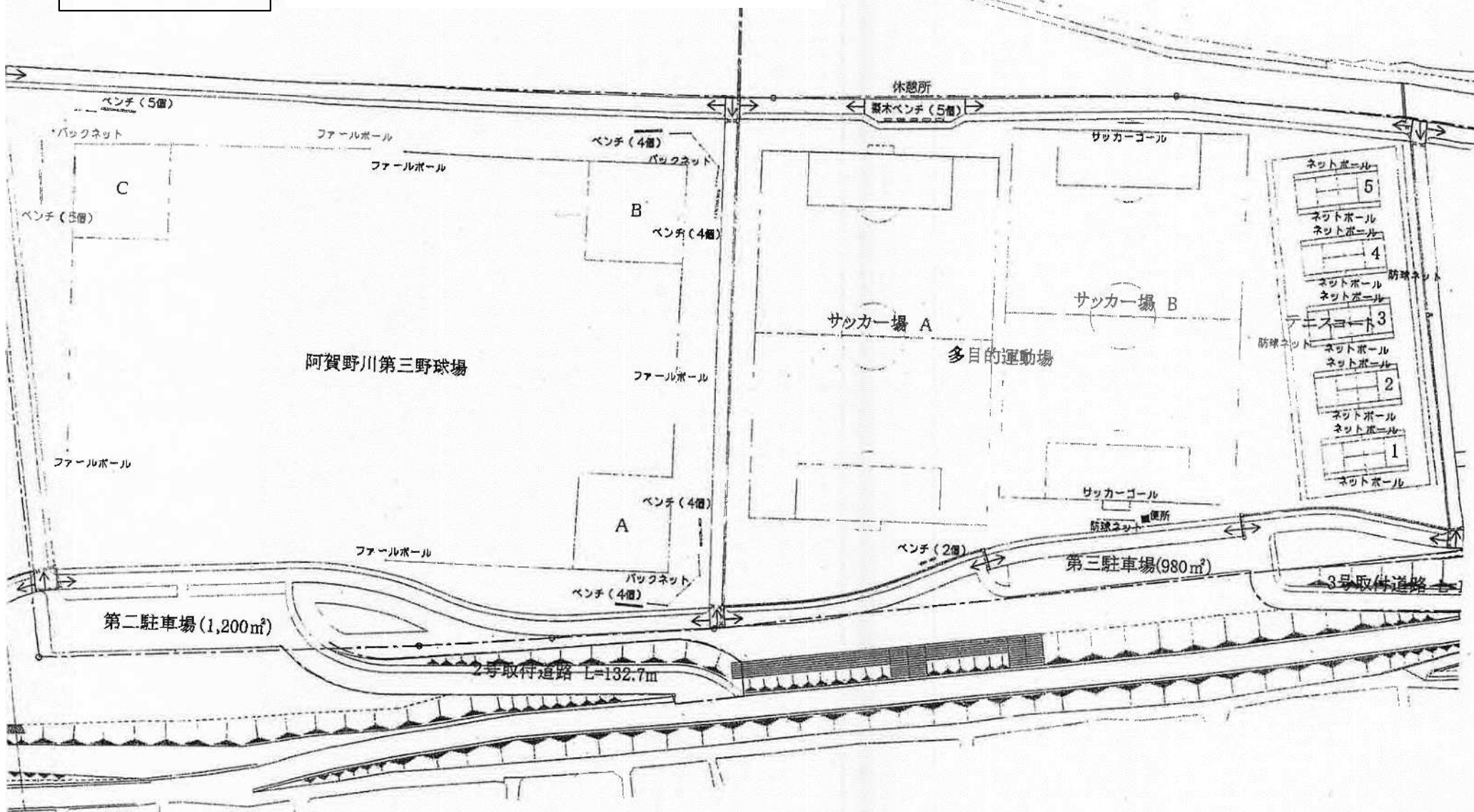
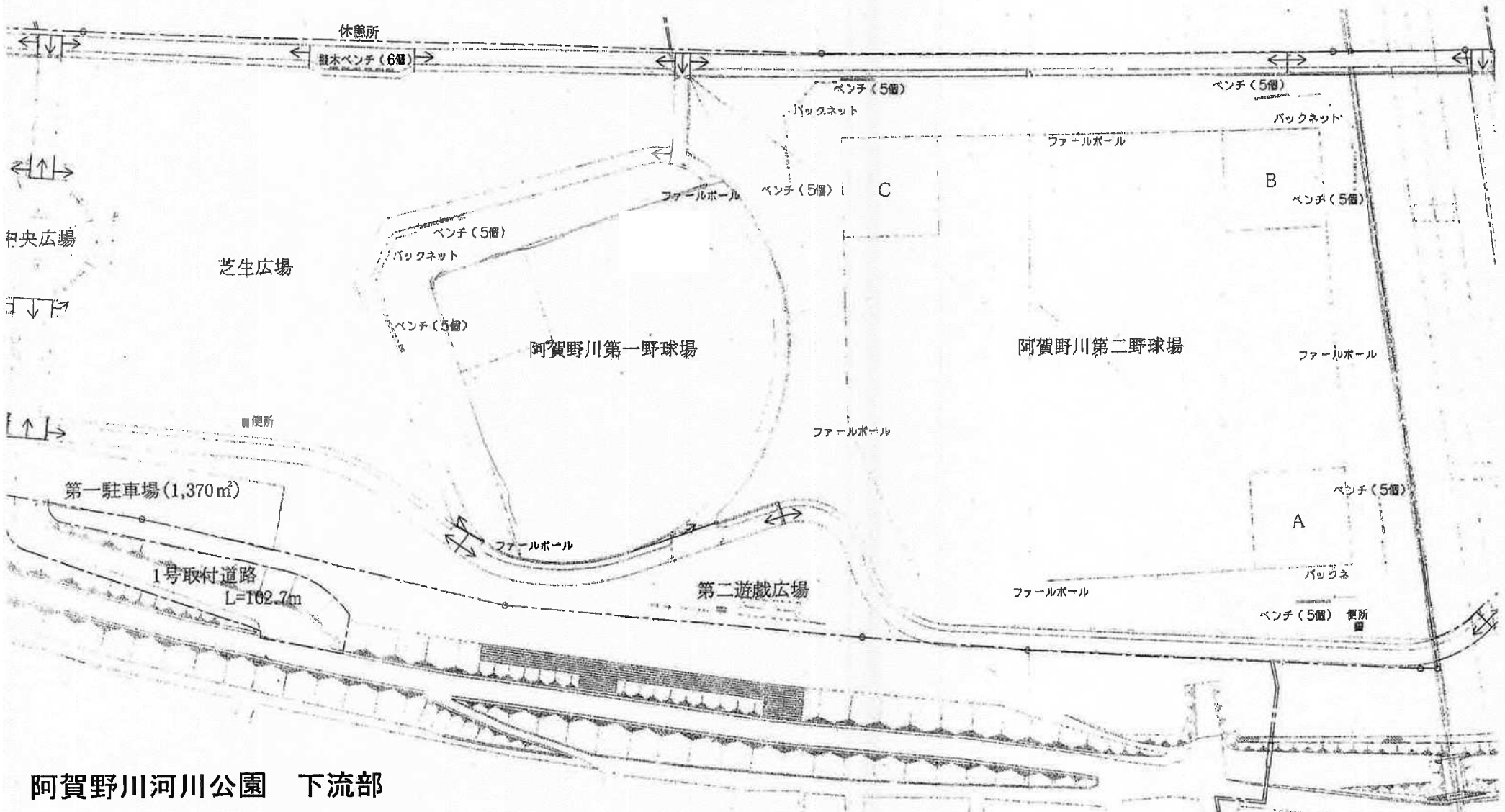


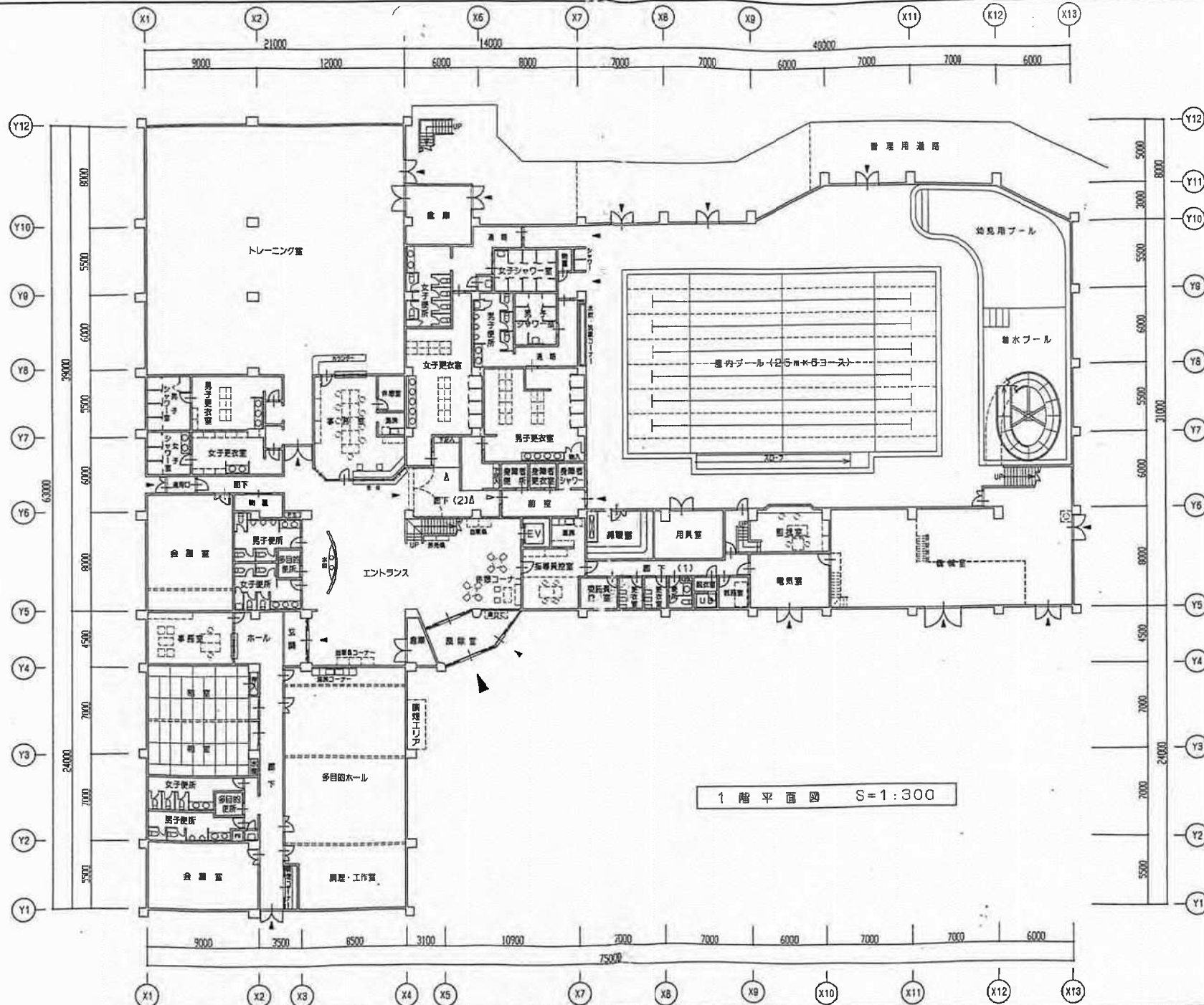
資料 3-2 阿賀野川河川公園運動広場平面図



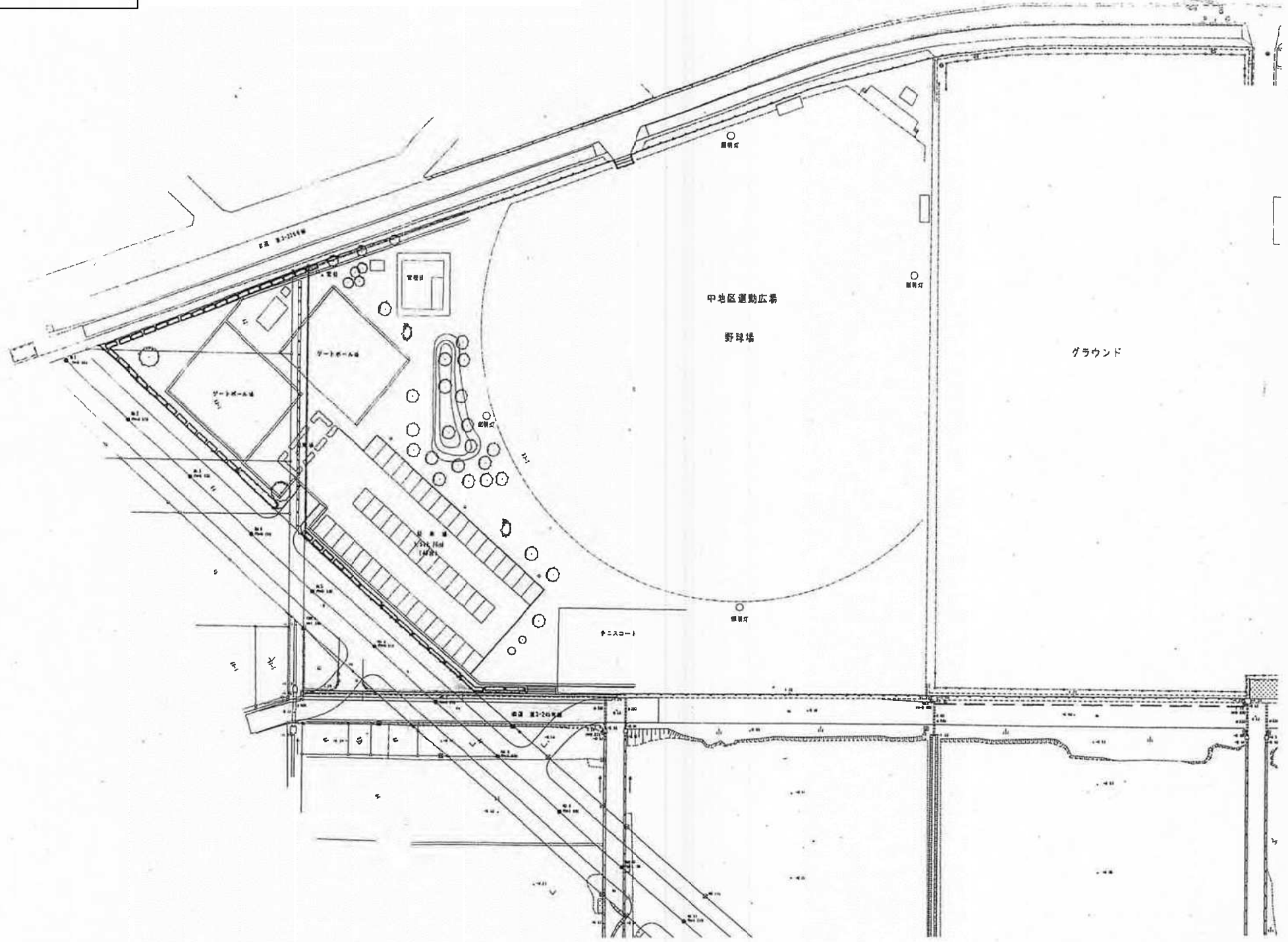
阿賀野川河川公園 上流部

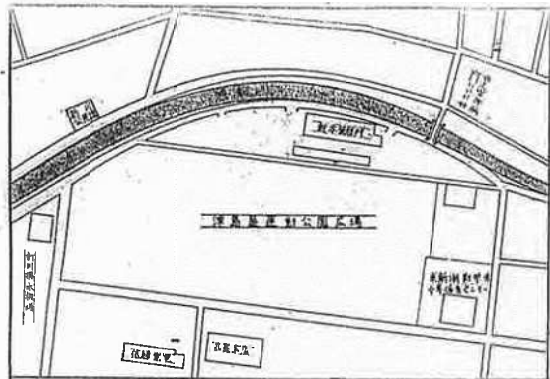


阿賀野川河川公園 下流部

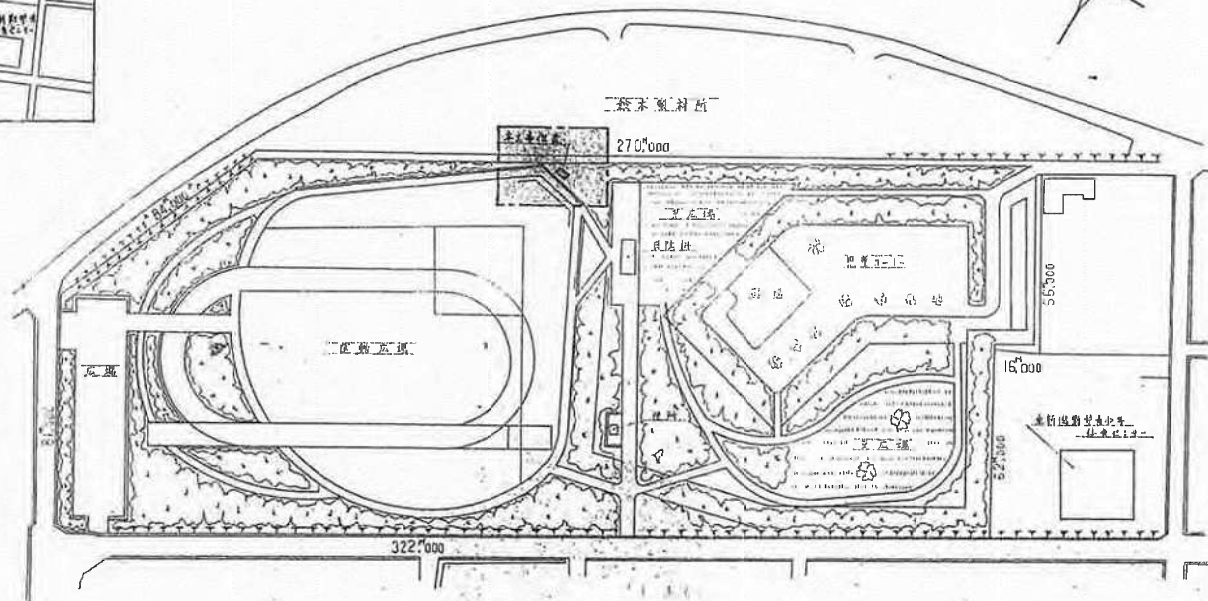


資料 3-4 新潟市中地区運動広場平面図

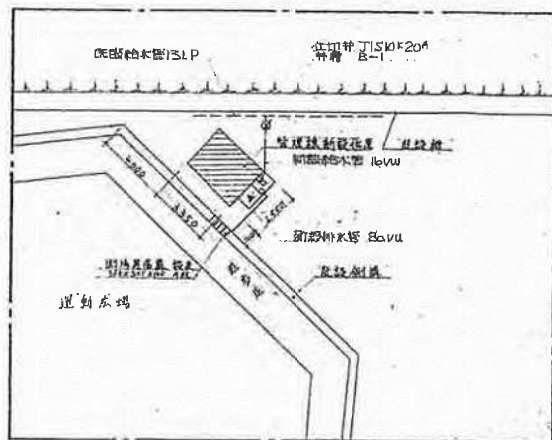




附近見取図



新津島屋公園



配管詳細図 1:200

配置図 1:1250

住所 新潟市津島屋六丁目5番1
敷地面積 33,000 M²

工事名	津島屋運動広場管理棟設置 工事	
図名	附近見取図 配置図	
年月日	昭和 年 月 日	図番
新津市役所建設局営繕課		
課長	技師	技士

