

この洪水・土砂災害ハザードマップは、各対象河川の浸水想定区域図を重ね合わせて作成しているため、浸水区域が重なる地域については、浸水深の深い方を表示しています。各河川の浸水想定図は、市のホームページ(P22参照)にて確認することができます。

指定避難所	加治川	阿賀野川	新井郷川・他	太田川	土砂災害
木崎中学校	全階可	全階可	全階可	—	—
(補)木崎コミュニティセンター	全階可	全階可	全階可	—	—
笹山公民館	全階可	全階可	利用不可	—	—
南浜小学校	全階可	全階可	全階可	—	—
南浜中学校	全階可	—	全階可	—	—

一時避難場所	加治川	阿賀野川	新井郷川・他	太田川	土砂災害
鳥見公園	利用可	利用可	利用可	利用可	—
見国山公園	利用可	利用可	利用可	利用可	—
やまどおり公園	利用可	利用可	利用可	利用可	—

浸水深

- 3.0~5.0m
- 0.5~3.0m
- 0.5m未満

土砂災害警戒区域等

- 急傾斜地の崩壊

指定避難所 ● **一時避難場所・広域避難場所** ○ **主要な道路** —

◎ **区役所・出張所・連絡所** ⊗ **警察署・交番・駐在所**

◆ **洪水時危険箇所**(道路冠水が想定される箇所) - - - **中学校区境界** - - - **行政区界**

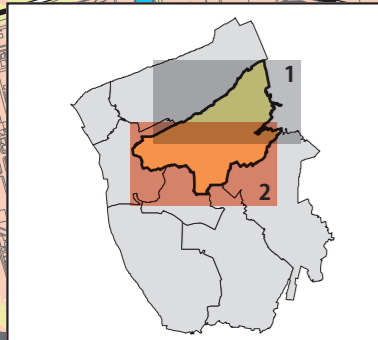
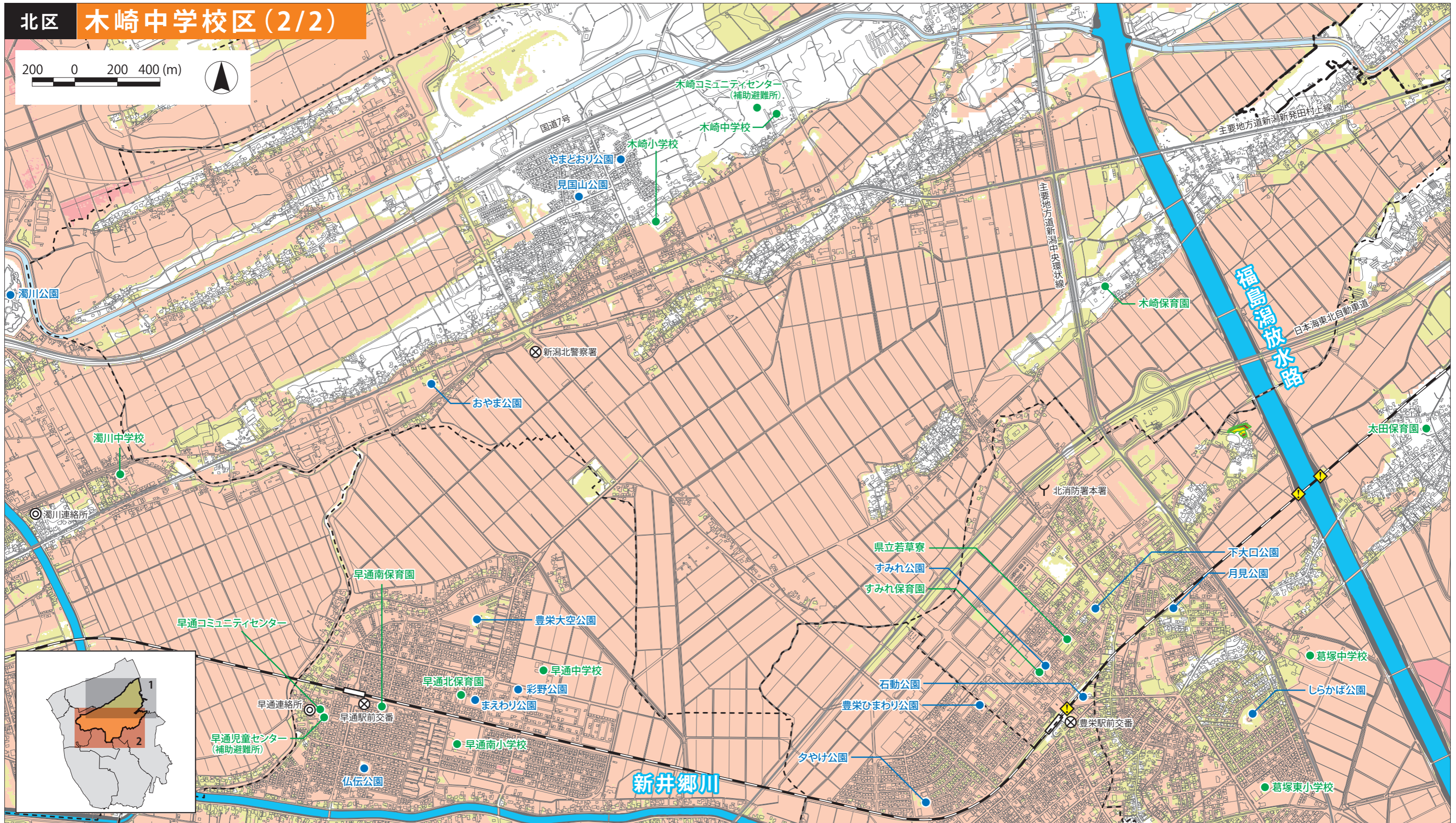
※この洪水・土砂災害ハザードマップには、氾濫流・河岸侵食の表示はありません。

表の見方

※表の見方については、裏表紙の「指定避難所・指定緊急避難場所一覧」を参照してください。

北区 木崎中学校区 (2/2)

200 0 200 400 (m)



この洪水・土砂災害ハザードマップは、各対象河川の浸水想定区域図を重ね合わせて作成しているため、浸水区域が重なる地域については、浸水深の深い方を表示しています。各河川の浸水想定図は、市のホームページ(P22参照)にて確認することができます。

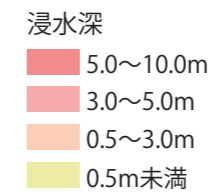
指定避難所	加治川	阿賀野川	新井郷川・他	太田川	土砂災害
葛塚東小学校	2階以上	2階以上	2階以上	全階可	—
葛塚中学校	2階以上	2階以上	2階以上	全階可	○
県立若草寮	2階以上	利用不可	全階可	—	—
すみれ保育園	利用不可	利用不可	—	—	—
太田保育園	全階可	—	全階可	全階可	—
木崎小学校	2階以上	2階以上	全階可	—	—
木崎中学校	全階可	全階可	全階可	—	—
(補)木崎コミュニティセンター	全階可	全階可	全階可	—	—
木崎保育園	全階可	全階可	全階可	—	—
早通南小学校	2階以上	2階以上	全階可	—	—
早通南保育園	2階以上	2階以上	全階可	—	—
早通コミュニティセンター	2階以上	2階以上	全階可	—	—
(補)早通児童センター	利用不可	利用不可	—	—	—

指定避難所	加治川	阿賀野川	新井郷川・他	太田川	土砂災害
早通中学校	2階以上	2階以上	2階以上	—	—
早通北保育園	利用不可	利用不可	利用不可	—	—
濁川中学校	全階可	2階以上	全階可	—	—

一時避難場所	加治川	阿賀野川	新井郷川・他	太田川	土砂災害
豊栄ひまわり公園	利用不可	利用不可	利用可	利用可	—
月見公園	利用不可	利用不可	利用可	利用可	—
見国山公園	利用可	利用可	利用可	利用可	—
やまどおり公園	利用可	利用可	利用可	利用可	—
石動公園	利用不可	利用不可	利用可	利用可	—
下大口公園	利用不可	利用不可	利用可	利用可	—

一時避難場所	加治川	阿賀野川	新井郷川・他	太田川	土砂災害
彩野公園	利用不可	利用不可	利用不可	利用可	—
仏伝公園	利用不可	利用不可	利用可	利用可	—
まえわり公園	利用不可	利用不可	利用可	利用可	—
すみれ公園	利用不可	利用不可	利用可	利用可	—
おやま公園	利用不可	利用不可	利用可	利用可	—
夕やけ公園	利用不可	利用不可	利用可	利用可	—
豊栄大空公園	利用不可	利用不可	利用可	利用可	—
しらかば公園	利用可	利用不可	利用可	利用可	—

広域避難場所	加治川	阿賀野川	新井郷川・他	太田川	土砂災害
濁川公園	利用可	利用不可	利用可	利用可	—



表の見方 ※表の見方については、裏表紙の「指定避難所・指定緊急避難場所一覧」を参照してください。
※この洪水・土砂災害ハザードマップには、氾濫流・河岸侵食の表示はありません。
土砂災害警戒区域等(赤塗りは特別警戒区域)
急傾斜地の崩壊

● 指定避難所 ● 一時避難場所・広域避難場所 — 主要な道路
◎ 区役所・出張所・連絡所 Y 消防署・出張所 ⊗ 警察署・交番・駐在所
◆ 洪水時危険箇所(道路冠水が想定される箇所) - - - 中学校区境界 - - - 行政区界