

南浜(1/2)中学校区周辺

この津波ハザードマップは、新潟県が公表した「津波浸水想定」をもとに、南浜(1/2)中学校区周辺の浸水の深さを示したものです。
 新潟市に襲来が予想される新潟市に最も影響の大きい6津波断層モデル(『F30(秋田・山形沖)』『F34(東北・山形沖)』『F35(佐渡北)』『F38(越佐海峡)』『F42(佐渡西方・能登半島北東沖)』『長岡平野西縁断層帯』)を選定し、メッシュ単位で津波断層ごとの計算結果を重ね合せ、最も浸水深が深くなる結果を色別け表示しています。

津波浸水想定図

(津波による浸水の深さ)

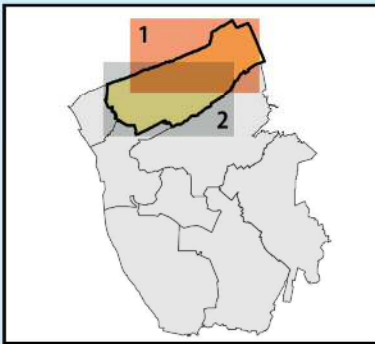
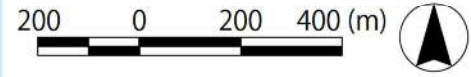
東日本大震災の教訓をふまえて、想定以上の災害が起こる可能性が有りま
 白地の地域についても、津波の危険性について日頃から十分な関心を持ち、ご自身の判断で行

凡例 新潟県津波浸水想定(H29年度)

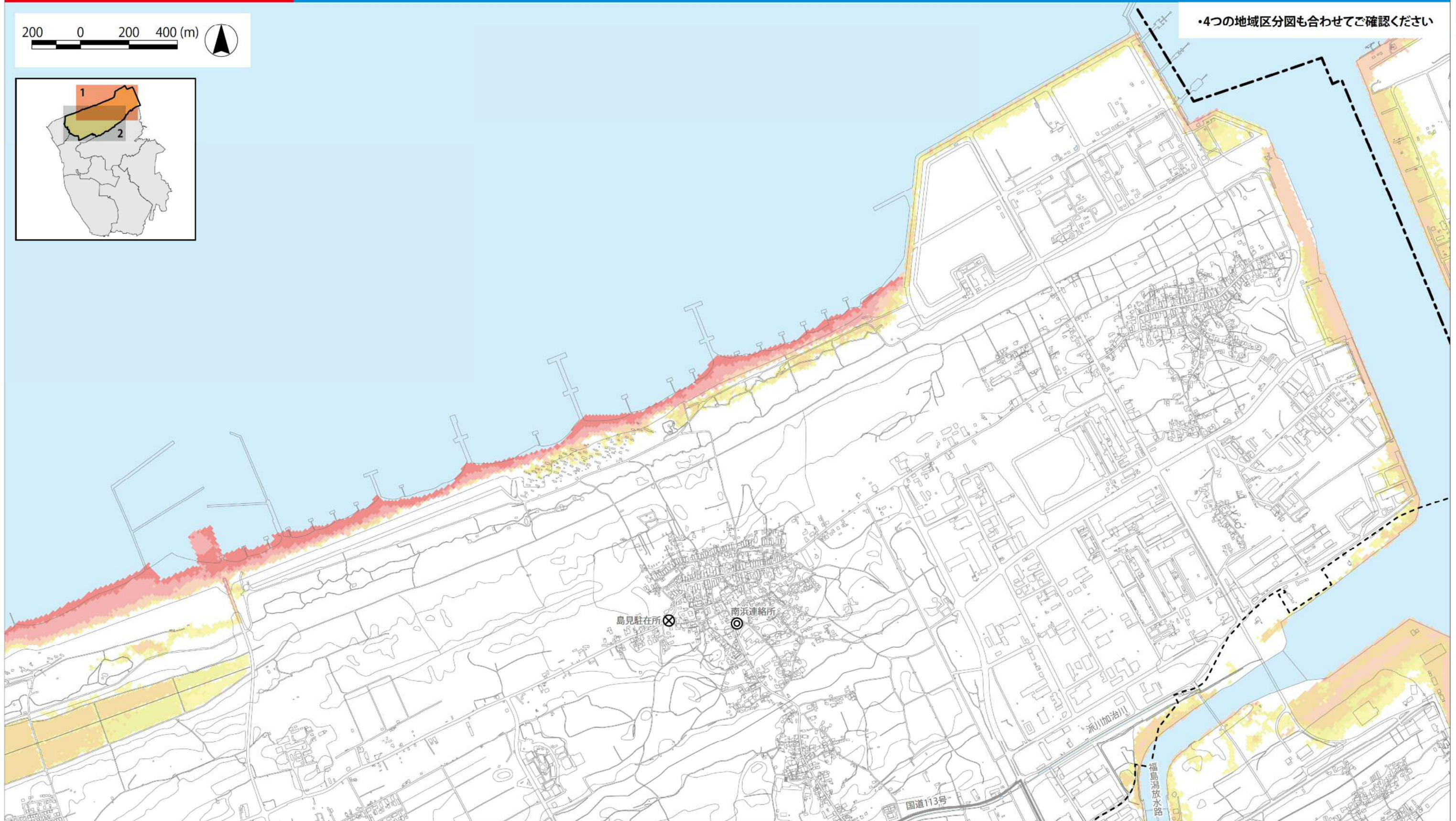
～0.3m 未満	0.3～0.5m 未満	0.5～1.0m 未満	1.0～3.0m 未満
3.0～5.0m 未満	5.0～10.0m 未満		

- 主要な道路
- ◎ 区役所・出張所・連絡所
- ⊗ 警察署・交番・駐在所
- - - 中学校区境界
- - - 行政区界

大きな揺れを感じたら津波に注意!!
大津波・津波警報が発令されたらすぐに避難!!



・4つの地域区分図も合わせてご確認ください



南浜(2/2)中学校区周辺

この津波ハザードマップは、新潟県が公表した「津波浸水想定」をもとに、南浜(2/2)中学校区周辺の浸水の深さを示したものです。新潟市に襲来が予想される最も影響の大きい6津波断層モデル(『F30(秋田・山形沖)』『F34(県北・山形沖)』『F35(佐渡北)』『F38(越佐海峡)』『F42(佐渡西方・能登半島北東沖)』『長岡平野西縁断層帯』)を選定し、メッシュ単位で津波断層ごとの計算結果を重ね合せ、最も浸水深が深くなる結果を色別け表示しています。

津波浸水想定図

(津波による浸水の深さ)

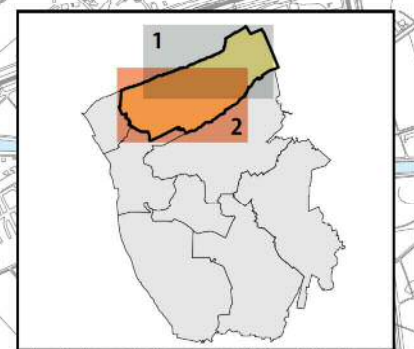
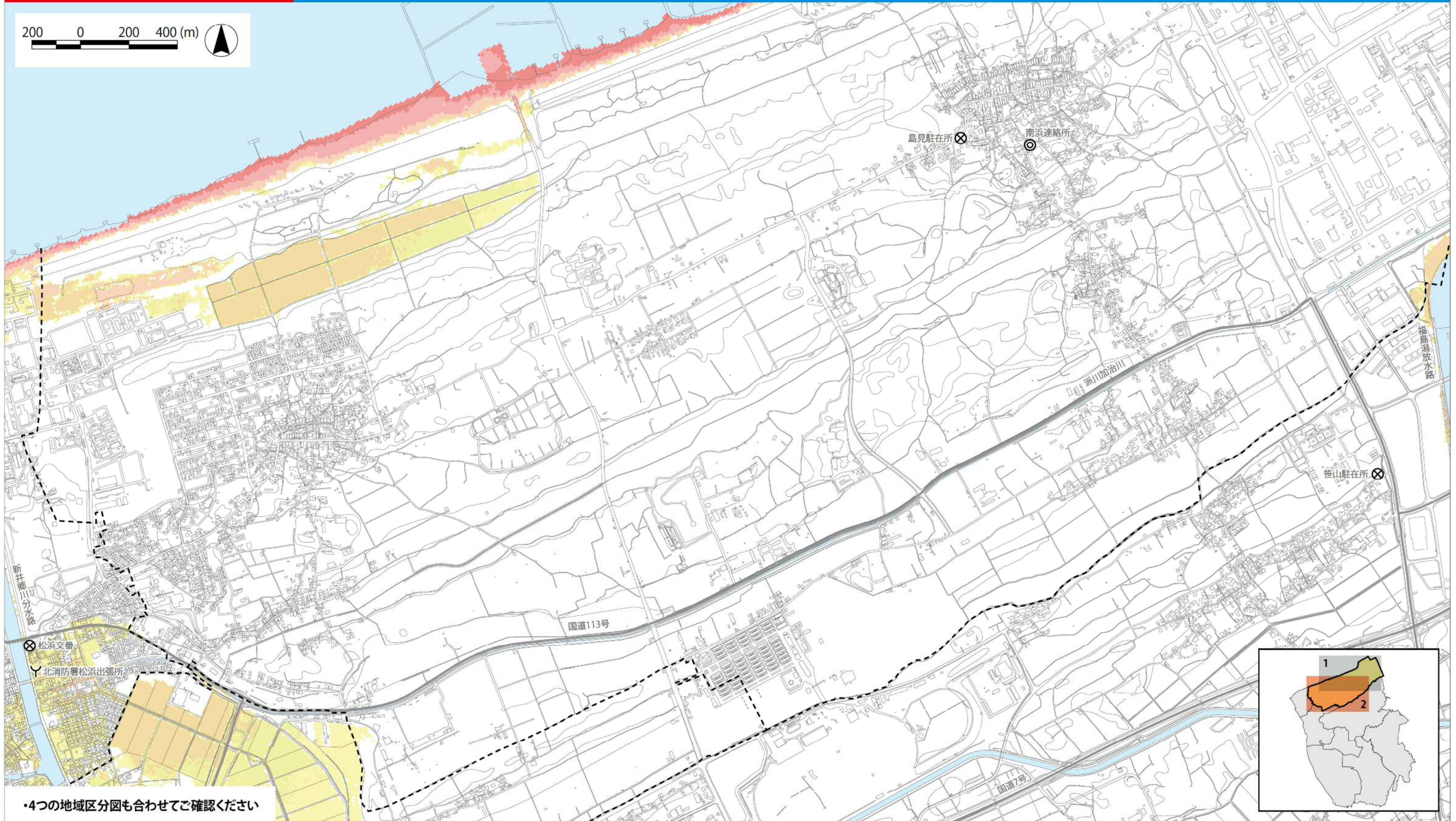
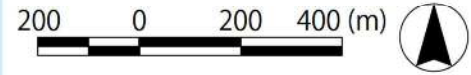
大きな揺れを感じたら津波に注意!!
大津波・津波警報が発令されたらすぐに避難!!

東日本大震災の教訓をふまえると、想定以上の災害が起こる可能性があります。白地の地域についても、津波の日頃から十分な関心を持ち、いざとなれば、ご自身の判断で行動してください。

凡例 新潟県津波浸水想定(H29年度)

～0.3m 未満	0.3～0.5m 未満	0.5～1.0m 未満	1.0～3.0m 未満
3.0～5.0m 未満	5.0～10.0m 未満		

— 主要な道路 ⊙ 区役所・出張所・連絡所 Y 消防署・出張所 ⊗ 警察署・交番・駐在所
- - - 中学校区境界



・4つの地域区分図も合わせてご確認ください