

南区地域カルテ

- 白南中学校区 . . . 1
- 白根第一中学校区 . . . 11
- 臼井中学校区 . . . 23
- 白根北中学校区 . . . 33
- 味方中学校区 . . . 45
- 月瀉中学校区 . . . 57

地域カルテ（人口データ）留意事項

H30年8月更新

1. 推計に使用するデータ

○2011年、2016年9月末の住民基本台帳人口を中学校区単位に加工

2. 推計方法

○2016年と5年前の2011年の男女5歳刻み人口を用い、コーホート変化率を求め、その変化率が将来も継続すると仮定し、人口を推計するコーホート変化率法を用いている

○出生率については、20～39歳女性人口に対する0～4歳人口比を用い、その比率が将来も継続すると仮定し、推計

3. コーホート変化率について

○コーホートとは、同期間に出生した集団のこと（このカルテにおいては男女別の5歳刻みの年代）

○2011年に15～19歳だった人は、2016年には20～24歳になっている。15～19歳が20～24歳に移行する際の増減率（コーホート変化率）が将来に渡り継続すると仮定し、男女別で計算し、推計している

	15～19歳	20～24歳
2011	100人	
2016	80人	90人
2021	75人	72人
2026		68人

2011年から2016年のコーホート変化率
 $90/100=0.9$ （10%減少）

2011年から2016年のコーホート変化率を適用し、2021年の20～24歳人口を算出
 $80 \times 0.9 = 72$

【留意点】

- 実際の人口推移と人口推計は、人口規模が小さくなるほどかい離が大きくなる
- 2011年から2016年に人口が大幅に増えた中学校区では、将来もその増加率がそのまま適用され、実際にはこの傾向が継続しないことが想定されるため、実際の人口推移とのかい離が特に大きくなる。（例：大規模な住宅開発など）
- 外国人登録法廃止・住民基本台帳法改正の施行により2012年7月以降の住民基本台帳人口には外国人が含まれている
- 複数区にまたがっている中学校区は原則、人口が多い区に分類する
- 校区情報が設定されていない住基データ（校区不明者）があり、中学校区の合計と区の合計が一致しない
- 推計した男女年齢階層別の人口は小数点を四捨五入していることから、総数と一致しない場合がある

白南中学校区 地域カルテ

南区

H30年8月更新

I.地域の基礎データ

1.中学校区の概要

南区の南部、信濃川とその支流中ノ口川の分岐点の間に位置し、桃、梨、ブドウ等の果樹栽培が盛んな地域です。明治時代にフランスから茨曾根地区に導入された「ルレクチエ」（西洋梨）は、華やかな香りと、とろける甘味で「幻の洋ナシ」ともいわれ、本市を代表する名産品となっています。

また、庄瀬地区の馬場屋敷遺跡は、低湿地から良好な状態で中世の木製品が大量に見つかり、当時の暮らしを知ることのできる重要な遺跡として全国的にも知られています。

新飯田地区では、歴史と伝統ある「新飯田まつり」が6月に開催され、大名行列や稚児行列など見どころたっぷりです。県内外からもたくさんのお客が訪れるほか、庄瀬地区では、お盆時期に「庄瀬農村公園まつり」が開催され、ちびっこ相撲大会や打ち上げ花火大会が行われます。

また、新飯田、庄瀬地域の商店街では六斎市が開かれ、様々なお店が並びます。

コミュニティ協議会※

新飯田コミュニティ協議会

コミュニティ茨曾根

庄瀬地域コミュニティ協議会

小学校

新飯田小学校

茨曾根小学校

庄瀬小学校

※中学校区の区域とコミュニティ協議会の区域は必ずしも一致しない。

位置図



白南中学校区

Ⅱ.人口データ

1.人口・世帯数(住民基本台帳)

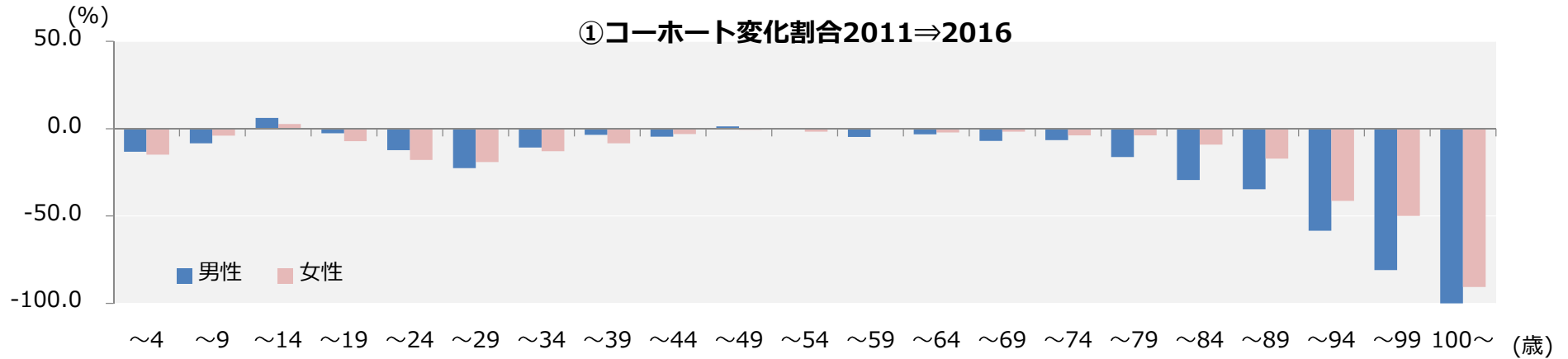
	総数	男	女	0～14歳	15歳～64歳	65歳以上	(人)	(世帯)	(人)
							うち75歳以上	世帯数	1世帯当たり 世帯人員
2011年	6,421	3,077	3,344	663	3,928	1,830	1,126	1,800	3.57
		47.9%	52.1%	10.3%	61.2%	28.5%	17.5%		
2016年	5,938	2,850	3,088	633	3,309	1,996	1,113	1,817	3.27
		48.0%	52.0%	10.7%	55.7%	33.6%	18.7%		
増減	-483	-227	-256	-30	-619	166	-13	17	-0.30
	-7.5%	-7.4%	-7.7%	-4.5%	-15.8%	9.1%	-1.2%		

2.人口推計

	総数	男	女	0～14歳	15歳～64歳	65歳以上	うち75歳以上
2021年	5,437	2,618	2,818	537	2,889	2,011	1,008
		48.2%	51.8%	9.9%	53.1%	37.0%	18.5%
2026年	4,936	2,381	2,555	433	2,503	2,000	1,130
		48.2%	51.8%	8.8%	50.7%	40.5%	22.9%
2031年	4,432	2,132	2,301	337	2,242	1,853	1,138
		48.1%	51.9%	7.6%	50.6%	41.8%	25.7%
2036年	3,951	1,885	2,066	277	1,977	1,697	1,140
		47.7%	52.3%	7.0%	50.1%	43.0%	28.8%
2016-2036 増減	-1,987	-965	-1,022	-356	-1,332	-299	27
	-33.5%	-33.9%	-33.1%	-56.3%	-40.2%	-15.0%	2.4%

- 人口は、2016年の5,938人から2036年には3,951人と33.5%減少する。
- 老年人口は、2021年に2,011人でピークを迎え、その後減少していくが、老年人口割合は33.6%から43.0%に増加する。
- 年少人口は、2016年の633人から2036年には277人となり、56.3%減少する。
- 生産年齢人口は、2016年の3,309人から2036年には1,977人となり、40.2%減少する。

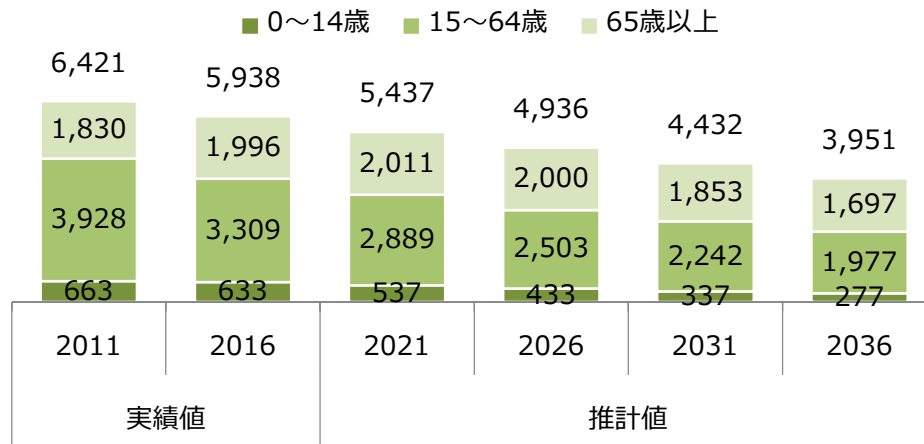
3.人口推計グラフ



- 就職に至る20~24歳の年代だけでなく、25~29歳、30~34歳の年代においても変化割合が1割以上のマイナスとなっている。
- 変化割合が大きくプラスとなっている年代はないが、10~14歳の年代において若干プラスとなっている。

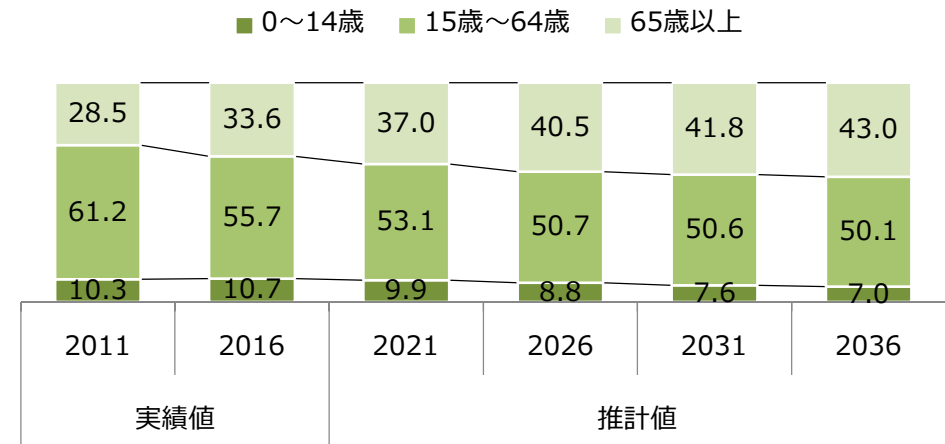
(人)

② 年齢3区分別人口推移



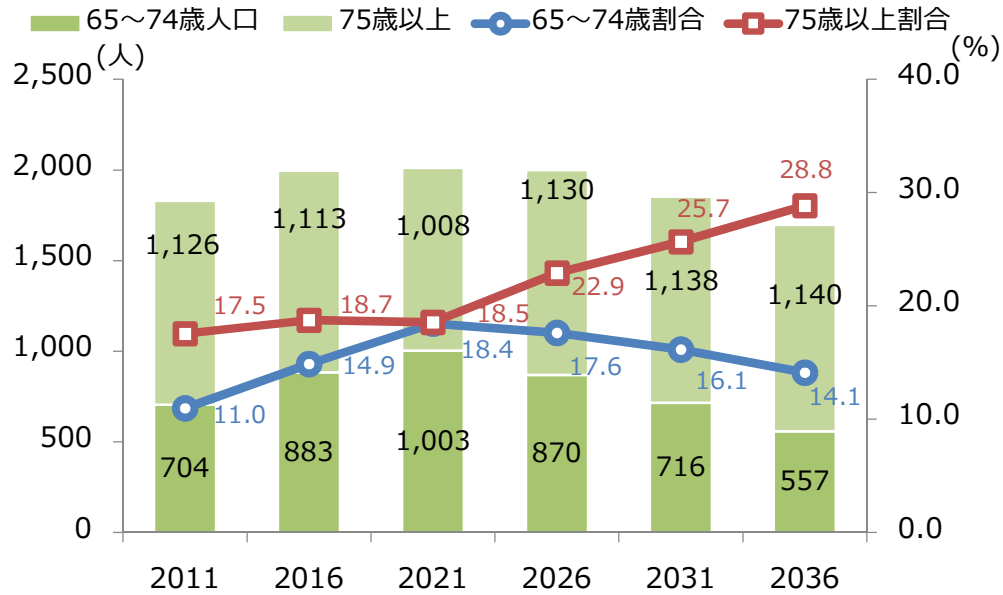
(%)

③ 年齢3区分別人口割合の推移

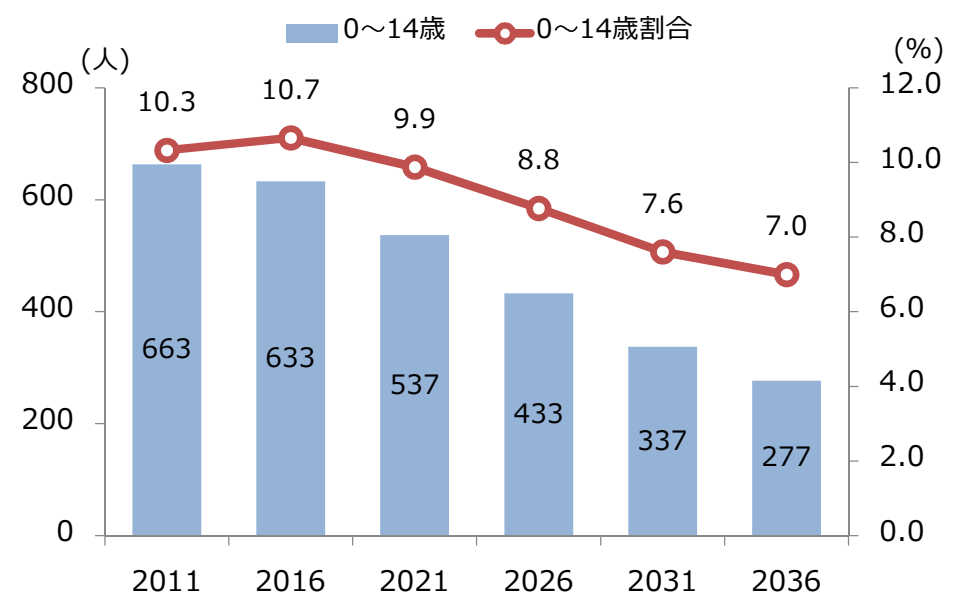


白南中学校区

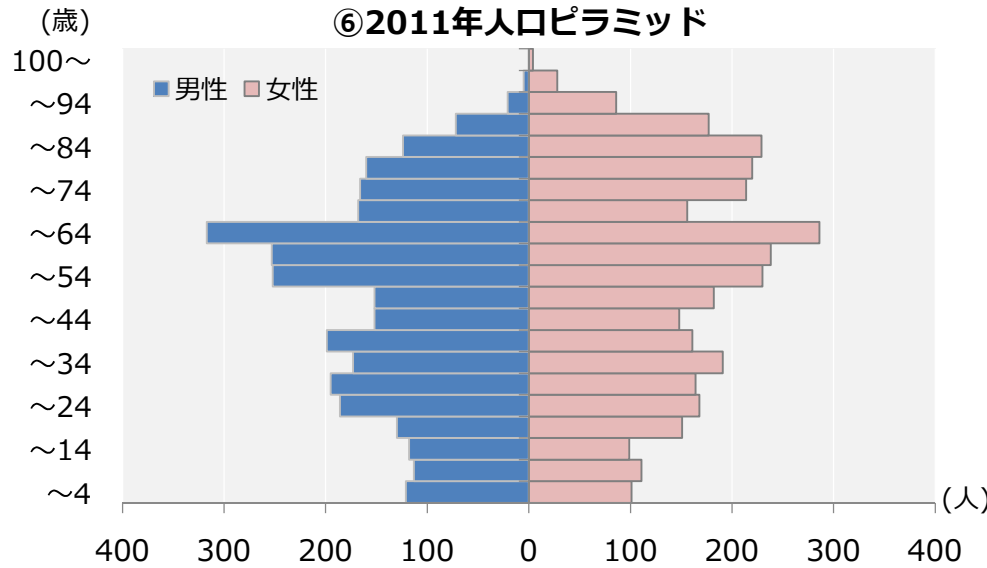
④高齢者人口の推移



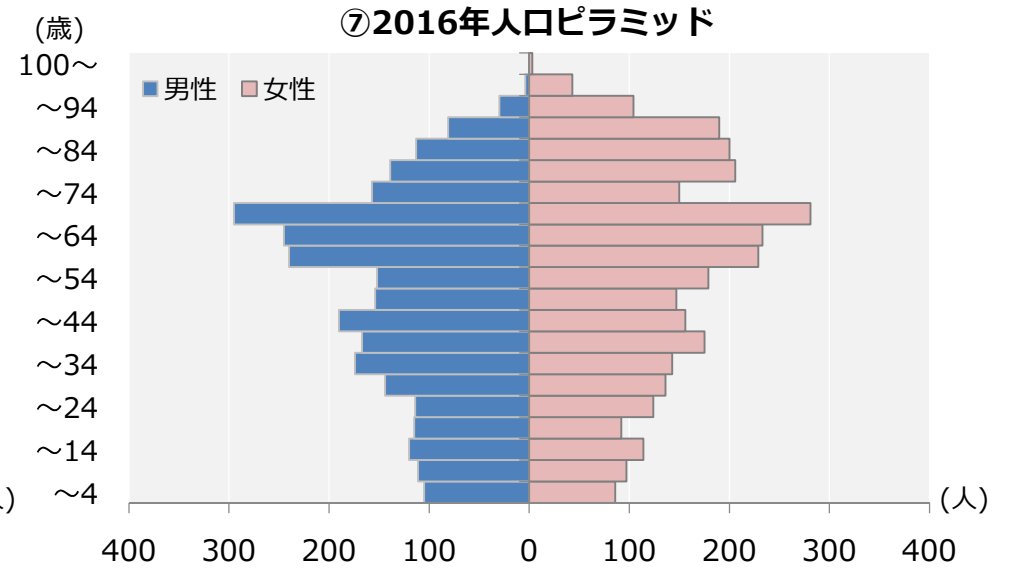
⑤年少人口の推移



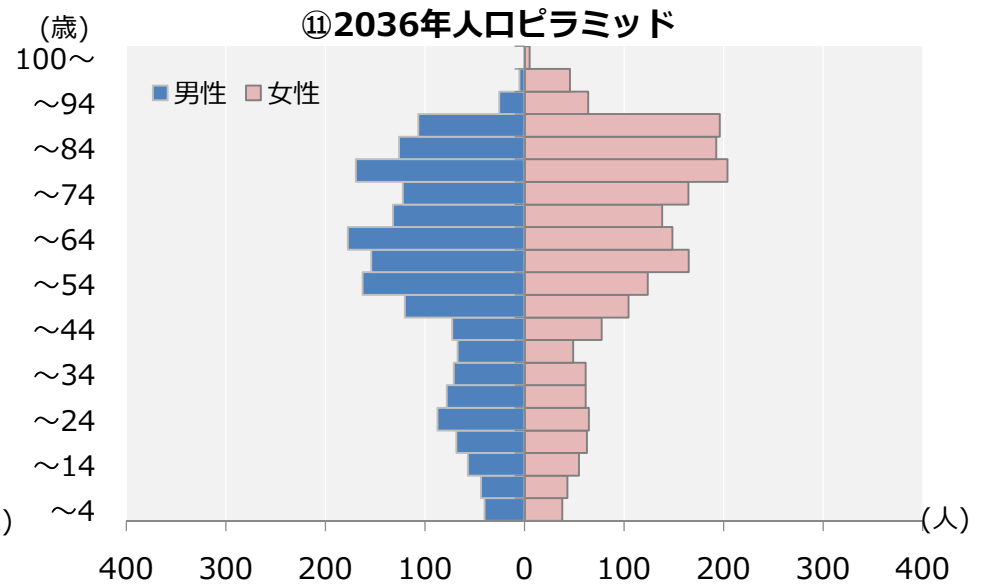
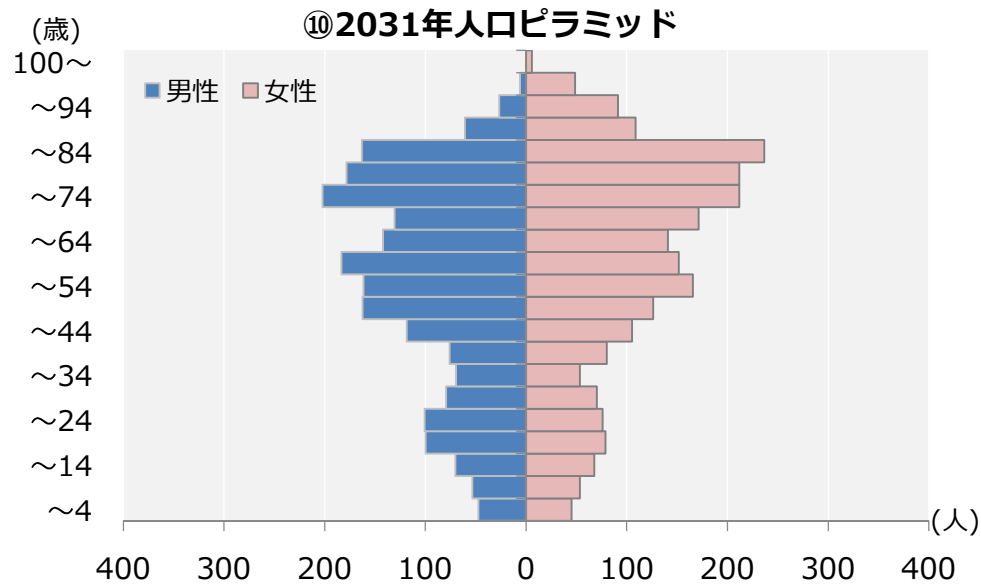
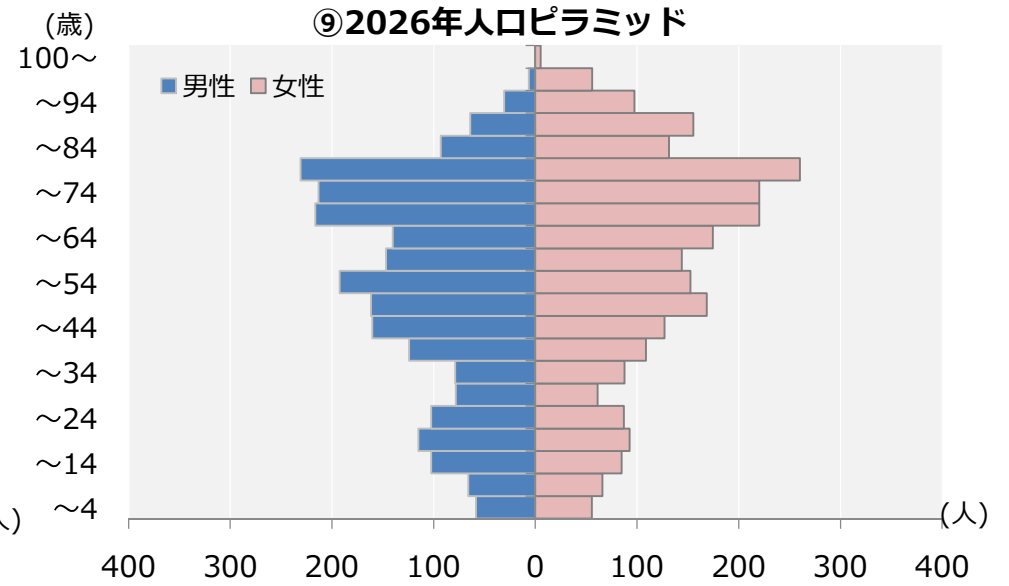
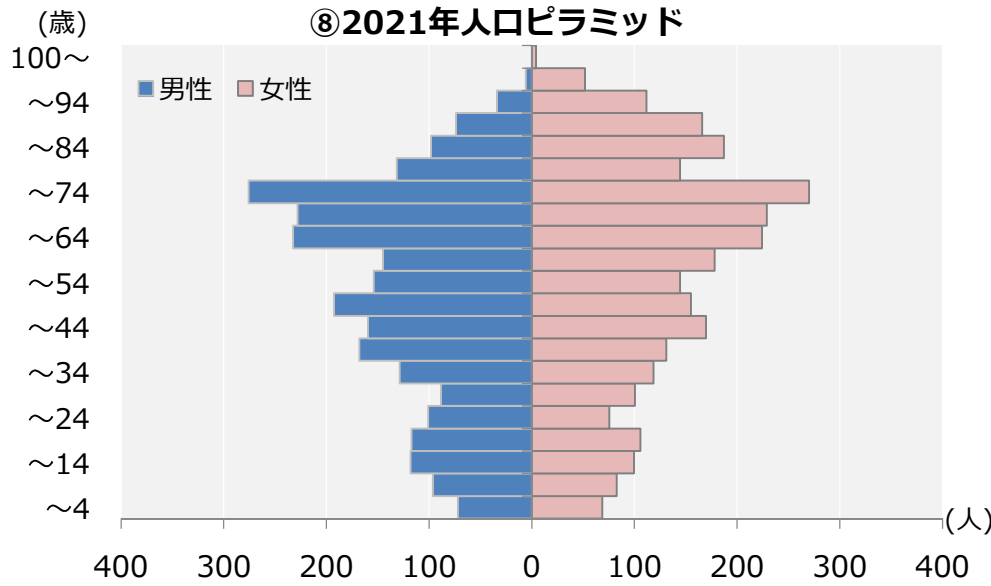
⑥2011年人口ピラミッド



⑦2016年人口ピラミッド

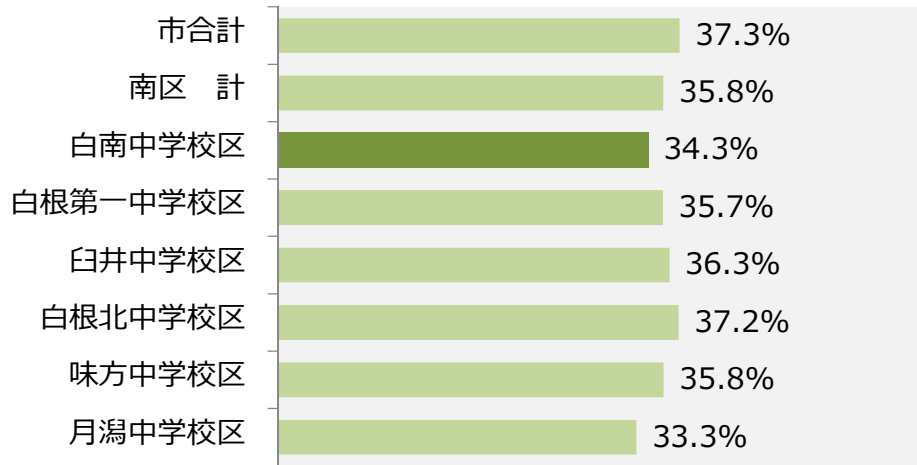


白南中学校区

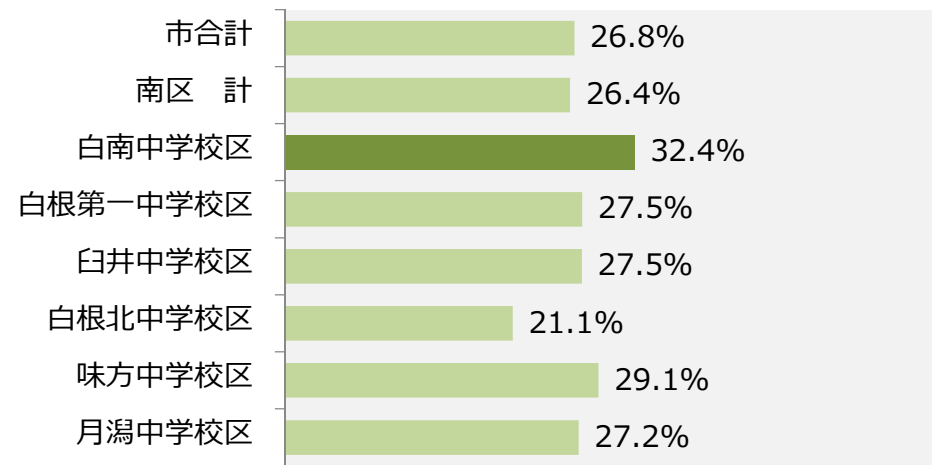


Ⅲ.健康データ（平成27年度新潟市国民健康保険・新潟県後期高齢者医療保険・協会けんぽ健診データ）

①健診受診率

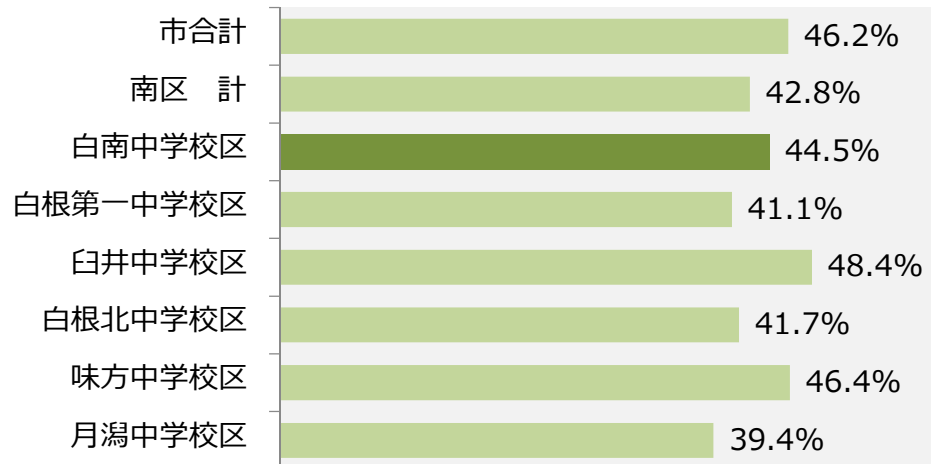


②高齢化率

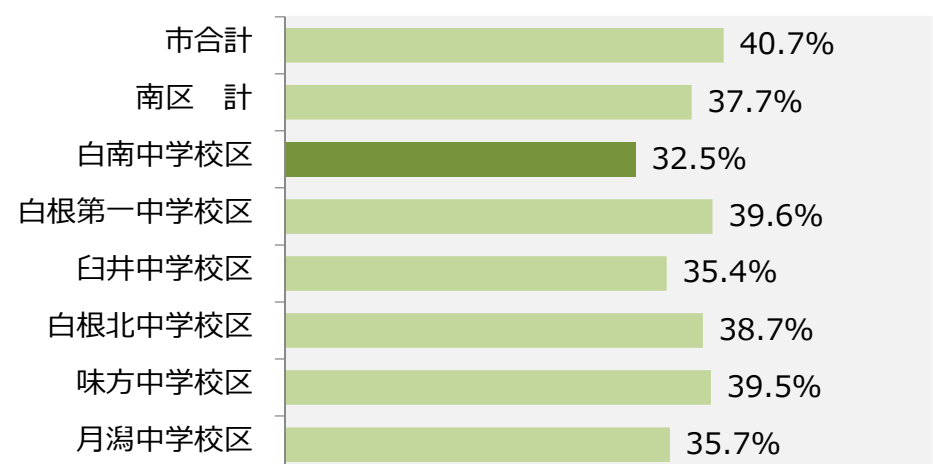


※平成27年9月末時点の住民基本台帳人口を基に算出

③血糖



④血圧（収縮期130mmHg以上）



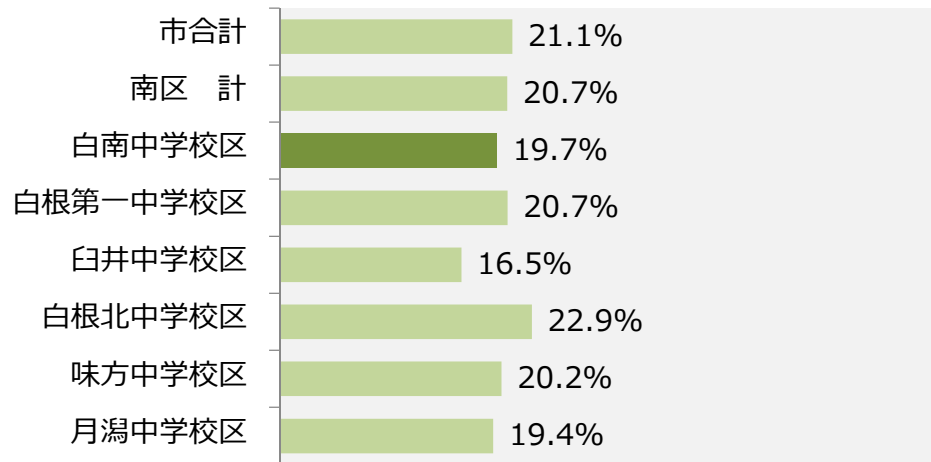
※国民健康保険・後期高齢者医療保険：HbA1c(ヘモグロビンエーワンシー)5.6%以上
協会けんぽ：空腹時血糖100mg/dl以上

■HbA1c（ヘモグロビンエーワンシー）

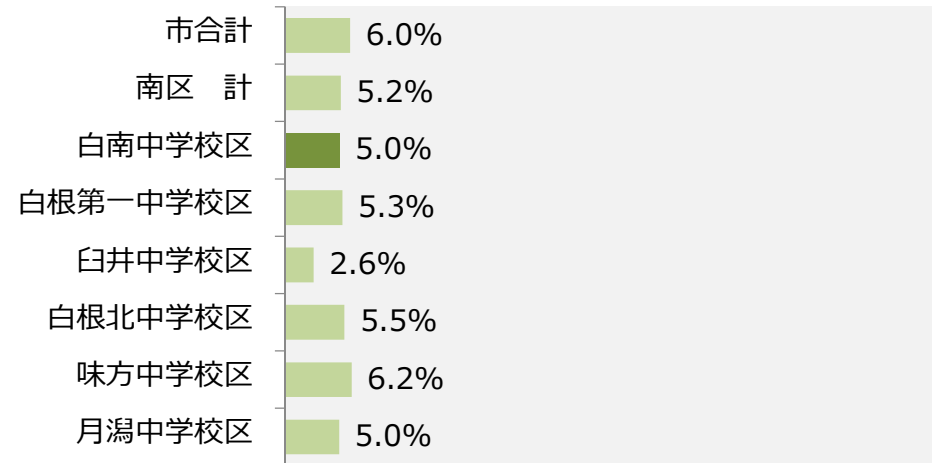
過去1~2か月間の血糖値の平均を反映し、糖尿病の診断にも使われている。

白南中学校区

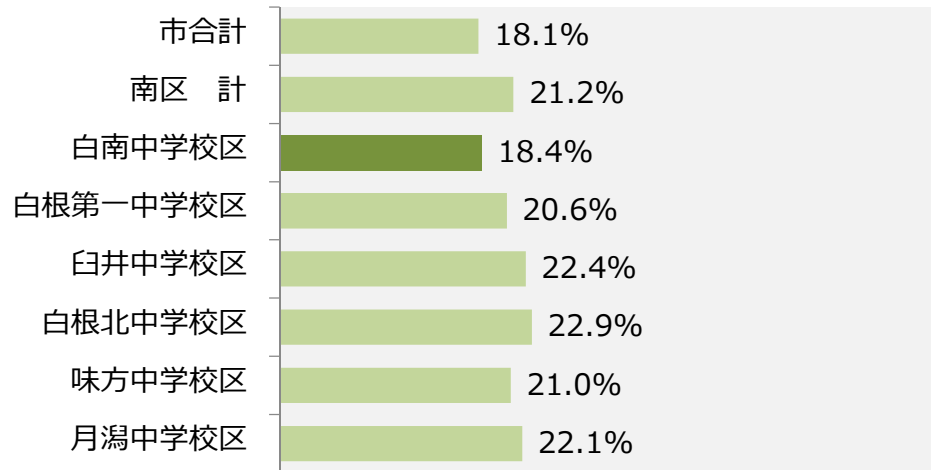
⑤脂質（中性脂肪150mg/dl以上）



⑥3項目(血糖・血圧・脂質)重複該当

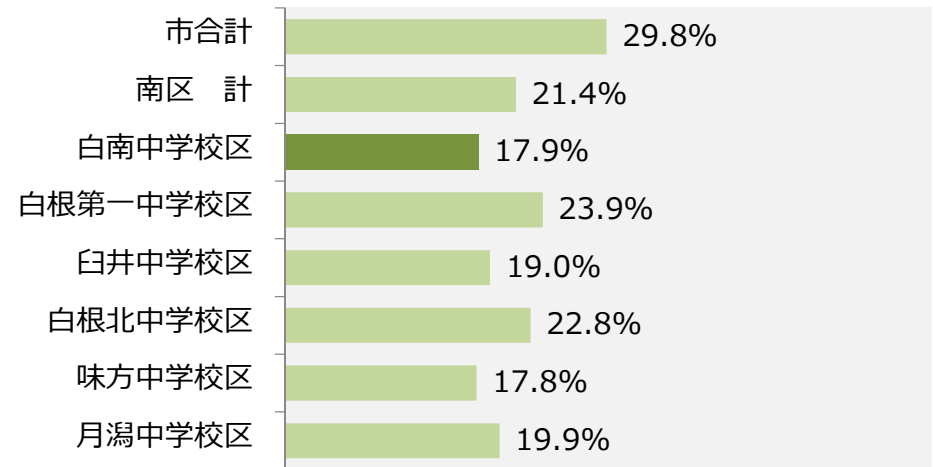


⑦喫煙



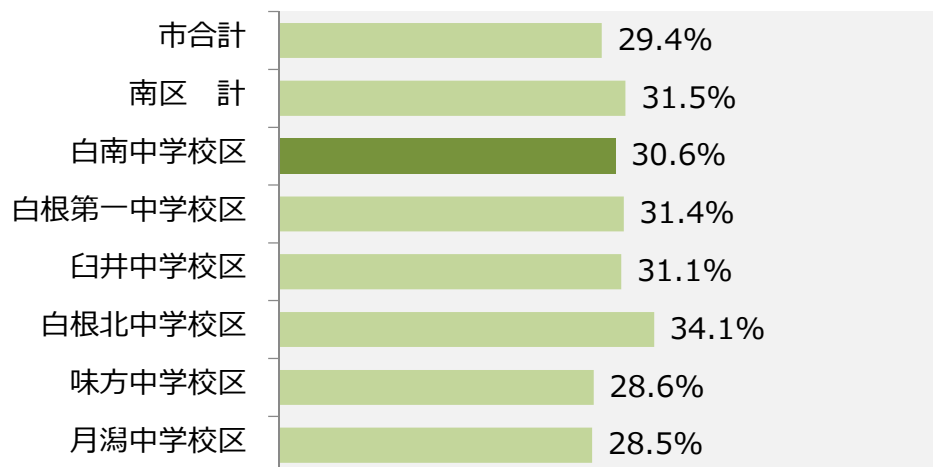
※現在、たばこを習慣的に吸っていると回答した人の割合

⑧運動習慣



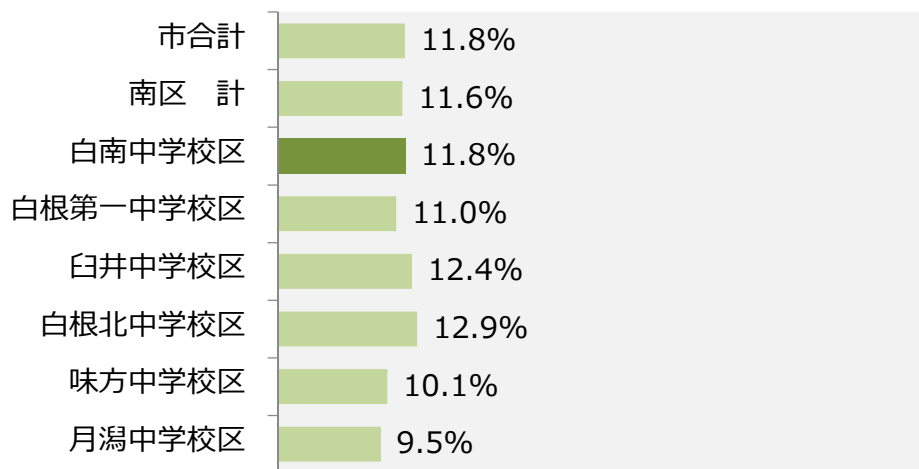
※1日30分以上軽く汗をかく運動を週2回以上、1年以上実施していると回答した人の割合

⑨ 飲酒頻度（毎日）



※お酒（清酒、焼酎、ビール、洋酒など）を飲む頻度は「毎日」と回答した人の割合

⑩ 食習慣（夕食後の間食）



※夕食後に間食（3食以外の夜食）をとることが週に3回以上あると回答した人の割合

⑪ 患者予備群、治療放置群等（国保・後期高齢）

	健診 対象者数 (国保+ 後期) 人数	未把握		未通院 患者予備群 治療放置群	
		人数	構成割合	人数	構成割合
白南中学校区	2,457	714	29.1%	90	3.7%
白根第一中学校区	5,094	1,577	31.0%	158	3.1%
臼井中学校区	1,291	392	30.4%	45	3.5%
白根北中学校区	3,926	1,184	30.2%	157	4.0%
味方中学校区	1,592	493	31.0%	44	2.8%
月潟中学校区	1,260	395	31.3%	31	2.5%
南区 計	15,620	4,755	30.4%	525	3.4%

※平成27年度の国保+後期高齢の健診対象者（40歳以上）の状況

未把握・・・健診未受診及び生活習慣病の受診がない

未通院・・・健診において下記項目のいずれかに該当し、医療機関で

診察又は治療の必要があるが、同年中に生活習慣病の受診がない

- ・血糖：126mg/dl以上又はHbA1c6.5%以上
- ・血圧：140又は90mmHg以上 ・中性脂肪：300mg/dl以上
- ・LDLコレステロール：140mg/dl以上 ・HDLコレステロール：35mg/dl未満

■ LDLコレステロール

全身の組織へコレステロールを運ぶ働きをしているが、多すぎると動脈硬化をすすめるため、悪玉コレステロールとも言われる。

■ HDLコレステロール

善玉コレステロールともいわれ、血管壁に沈着したコレステロールを取り除き肝臓に戻す働きがあり、少ないと動脈硬化をすすめるが、多すぎても問題があるといわれている。

白南中学校区

IV.施設データ

1.施設一覧

施設分類	施設名	施設基本情報			避難所	コスト・利用情報						分析領域 ※3	
		複合施設 ※2	建築年			使用面積 (㎡)	コスト 実績(全市平均)			利用率・利用量 実績(全市平均)			
コミュニティ施設	新飯田地域生活センター		S58		483.60	○	873.0	円/人/回	(928.0)	8.9	%	(26.3)	2
コミュニティ施設	茨曾根地域生活センター		S52		423.68	○	1,119.0	円/人/回	(928.0)	13.1	%	(26.3)	4
コミュニティ施設	庄瀬地域生活センター		S54		513.87	○	837.0	円/人/回	(928.0)	8.5	%	(26.3)	2
学校教育系施設	新飯田小学校		S46	～ H21	2,346.41	○	126.5	万円/人/年	(81.3)	27.3	㎡/人	(24.1)	4
学校教育系施設	茨曾根小学校		S57		2,801.78	○	104.9	万円/人/年	(81.3)	28.6	㎡/人	(24.1)	4
学校教育系施設	庄瀬小学校		H9	～ H9	4,389.53	○	111.0	万円/人/年	(81.3)	43.9	㎡/人	(24.1)	4
学校教育系施設	白南中学校		H15	～ H15	6,838.44	○	103.4	万円/人/年	(88.5)	60.0	㎡/人	(28.5)	4
子育て支援施設	新飯田保育園		S45	～ S53	378.02		151.2	万円/人/年	(106.4)	12.6	㎡/園児数	(8.6)	4
子育て支援施設	白根南児童館		S55	～ H27	398.58		1,469.0	円/人/回	(863.5)	7.8	人/100㎡/日	(14.6)	4

※1 平成28年度財産白書（平成27年度決算ベース）から引用

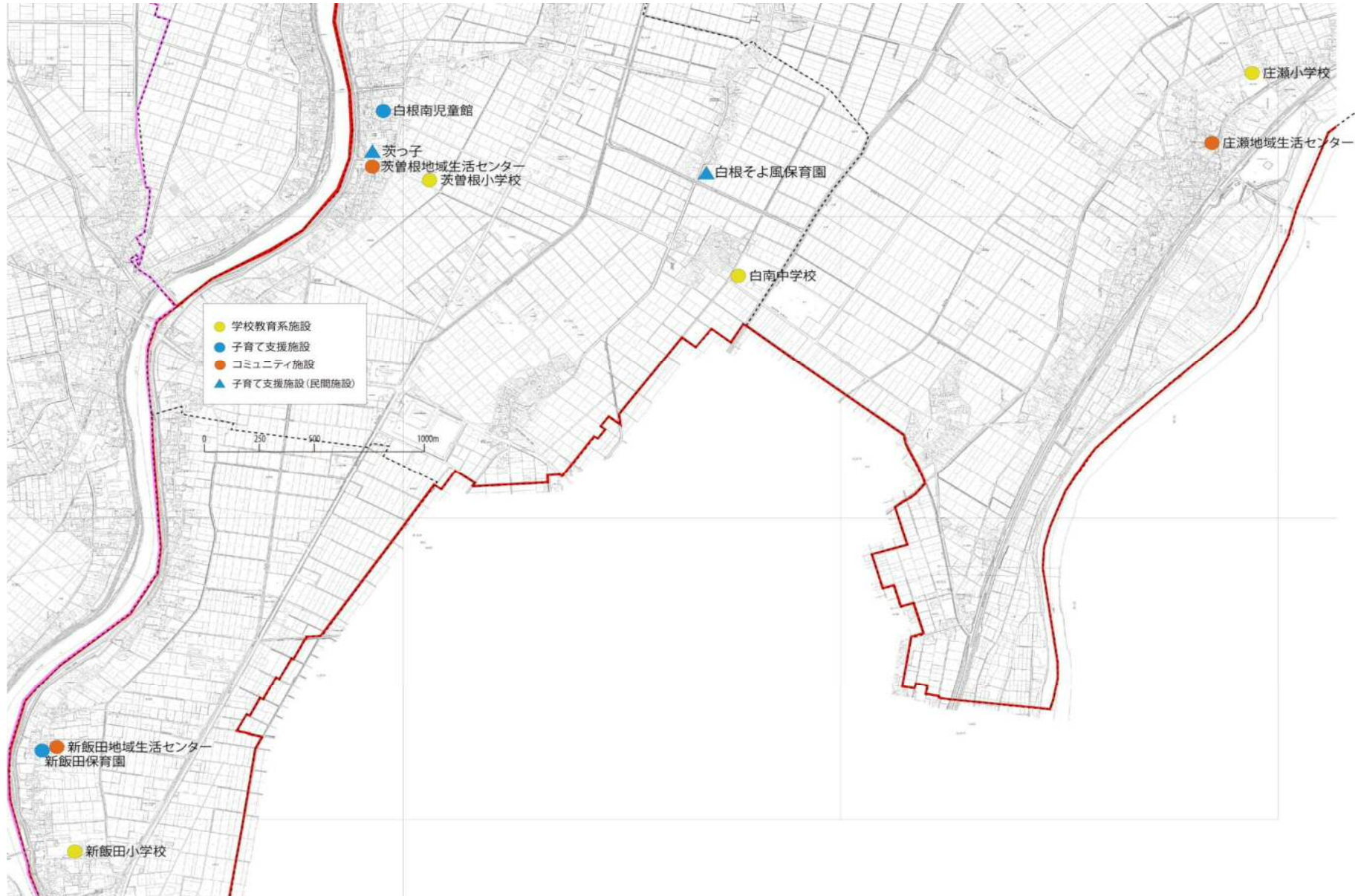
※2 アルファベットが同じものは複合施設

※3 分析領域の番号は下記項目のとおり

- 1.コスト状況、利用状況ともに相対的に良好な施設
- 3.相対的にコストが高いものの、利用が多い施設

- 2.相対的にコストは安いものの、利用が少ない施設
- 4.相対的に高コストかつ、利用が少ない施設

2.施設位置図



※校区の線は概図であり、細部については実際の通学区域と異なる場合があります。

白南中学校区

白根第一中学校区 地域カルテ

南区

H30年8月更新

I.地域の基礎データ

1.中学校区の概要

南区の中央に位置し、南区役所や国道8号を中心として、文化・スポーツ施設、商店街や住宅地が広がっています。古くからの中心市街地である白根商店街は切妻・妻入りの町屋や六斎市など情緒ある趣を残しています。

毎年6月に開催される白根大凧合戦では、地元の商店街と各凧組が中心となって一大イベントを盛り上げています。対岸の味方地区と中ノ口川の両岸から24畳の大凧を揚げ、空中で絡ませ川に落とし、相手の凧綱が切れるまで引き合う勇壮な大凧合戦は、越後平野の初夏を彩る風物詩として親しまれ、世界最大級のスケールを持つ新潟県を代表する伝統行事です。

白根大凧合戦は300年の伝統を誇り、この勇壮な合戦絵巻は平成27年に新潟県無形民俗文化財に指定されました。

同じく、300年の歴史を有する「白根仏壇」は、昭和55年に通商産業大臣（現・経済産業大臣）から伝統工芸品の指定を受けました。技を習得し、代々伝えていく職人たちの技術は高く評価されています。

また、この中学校区の一角である小林地区では、コミュニティ協議会が先進的に放課後児童クラブを立ち上げて運営するなど、コミュニティ活動が活発です。

コミュニティ協議会※

小林コミュニティ協議会

白根コミュニティ協議会

小学校

小林小学校

白根小学校

※中学校区の区域とコミュニティ協議会の区域は必ずしも一致しない。

位置図



白根第一中学校区

Ⅱ.人口データ

1.人口・世帯数(住民基本台帳)

	総数	男	女	0～14歳	15歳～64歳	65歳以上	(人)	(世帯)	(人)
							うち75歳以上	世帯数	1世帯当たり 世帯人員
2011年	15,275	7,444	7,831	1,868	9,820	3,587	1,882	5,206	2.93
		48.7%	51.3%	12.2%	64.3%	23.5%	12.3%		
2016年	14,746	7,182	7,564	1,700	8,865	4,181	2,183	5,475	2.69
		48.7%	51.3%	11.5%	60.1%	28.4%	14.8%		
増減	-529	-262	-267	-168	-955	594	301	269	-0.24
	-3.5%	-3.5%	-3.4%	-9.0%	-9.7%	16.6%	16.0%		

2.人口推計

	総数	男	女	0～14歳	15歳～64歳	65歳以上	うち75歳以上
2021年	14,053	6,852	7,201	1,556	8,022	4,475	2,249
		48.8%	51.2%	11.1%	57.1%	31.8%	16.0%
2026年	13,245	6,465	6,780	1,426	7,300	4,519	2,579
		48.8%	51.2%	10.8%	55.1%	34.1%	19.5%
2031年	12,362	6,037	6,325	1,257	6,691	4,414	2,698
		48.8%	51.2%	10.2%	54.1%	35.7%	21.8%
2036年	11,439	5,579	5,860	1,120	5,882	4,437	2,655
		48.8%	51.2%	9.8%	51.4%	38.8%	23.2%
2016-2036 増減	-3,307	-1,603	-1,704	-580	-2,983	256	472
	-22.4%	-22.3%	-22.5%	-34.1%	-33.7%	6.1%	21.6%

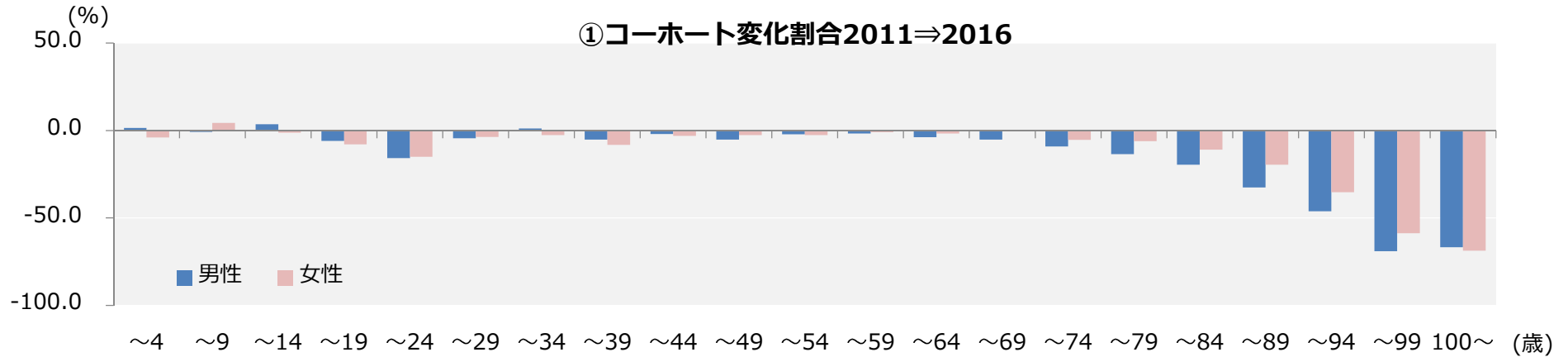
○人口は、2016年の14,746人から2036年には11,439人と22.4%減少する。

○老年人口は、2026年に4,519人でピークを迎え、その後減少していくが、老年人口割合は28.4%から38.8%に増加する。

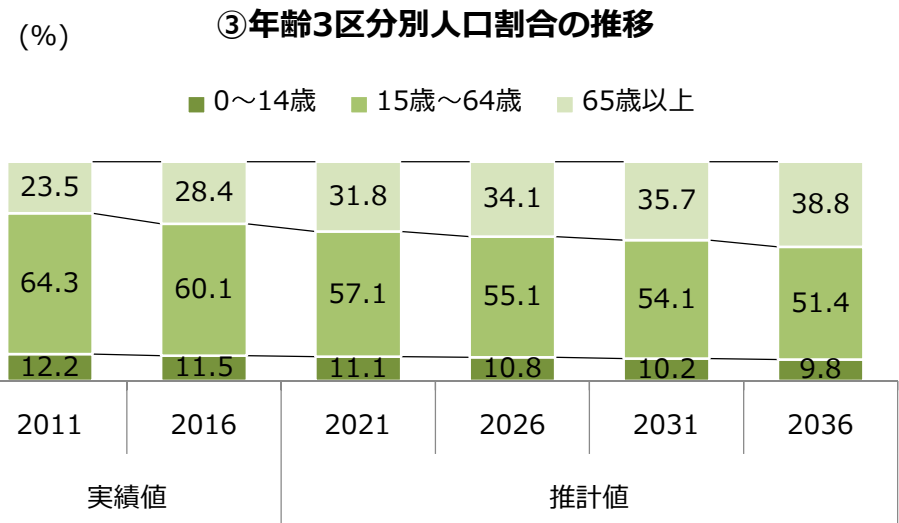
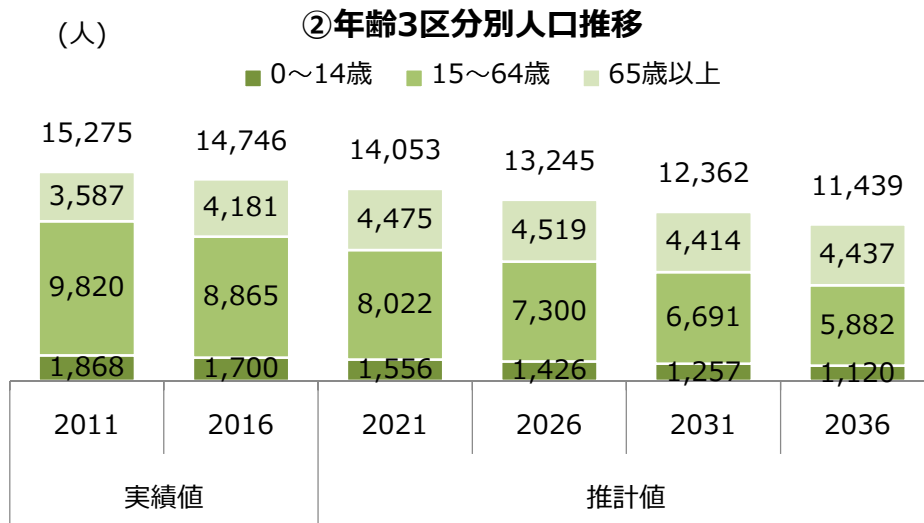
○年少人口は、2016年の1,700人から2036年には1,120人となり、34.1%減少する。

○生産年齢人口は、2016年の8,865人から2036年には5,882人となり、33.7%減少する。

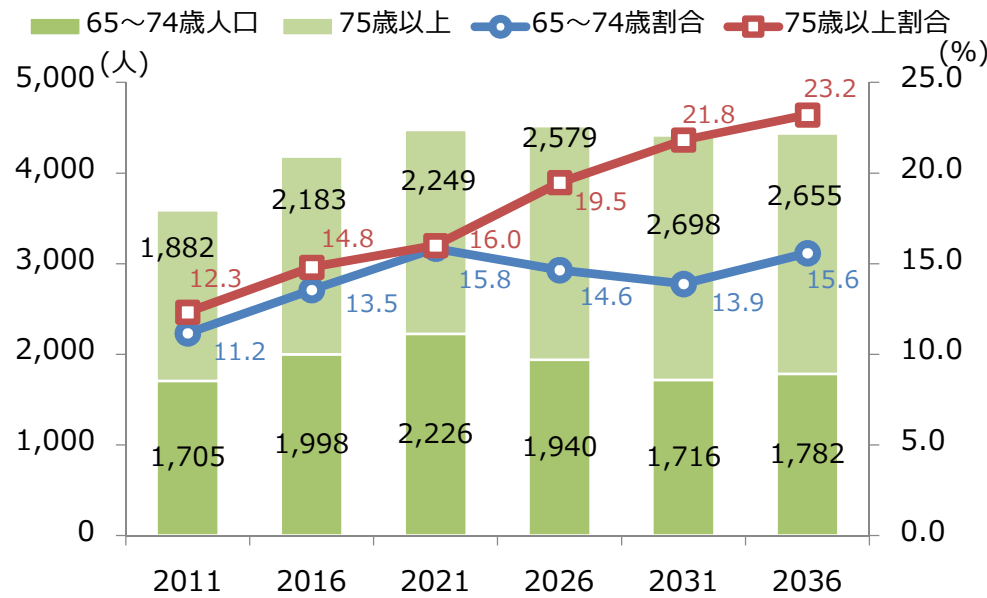
3.人口推計グラフ



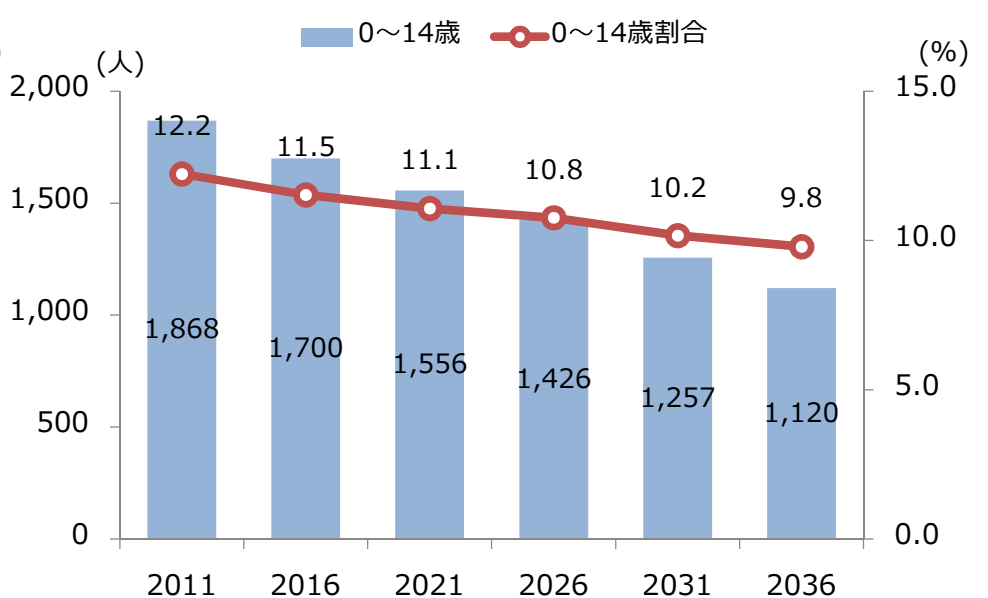
- 就職に至る20~24歳の年代での変化割合が1割以上のマイナスとなっている。
- 変化割合が大きくプラスとなっている年代はないが、5~9歳の女性、10~14歳の男性で若干プラスとなっている。



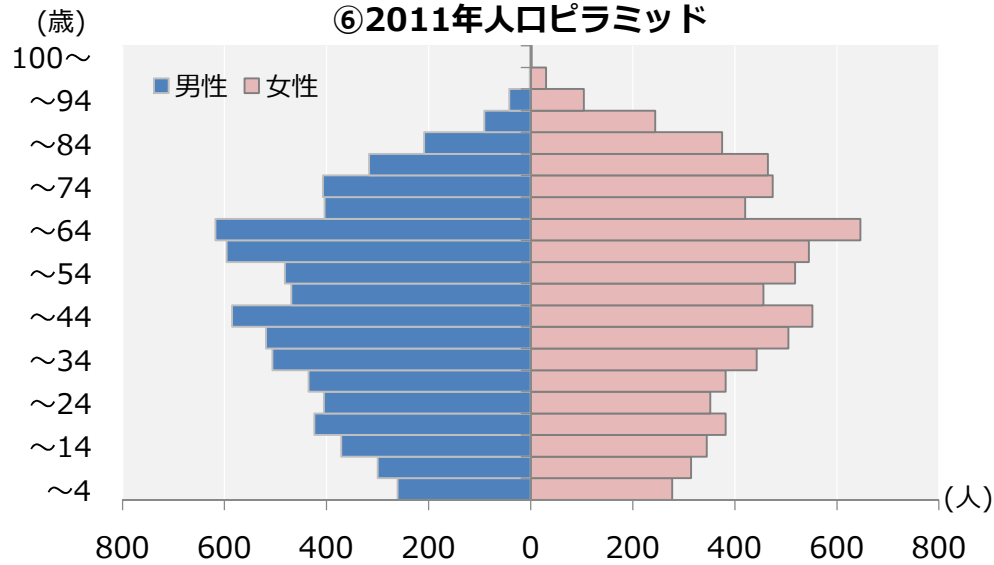
④高齢者人口の推移



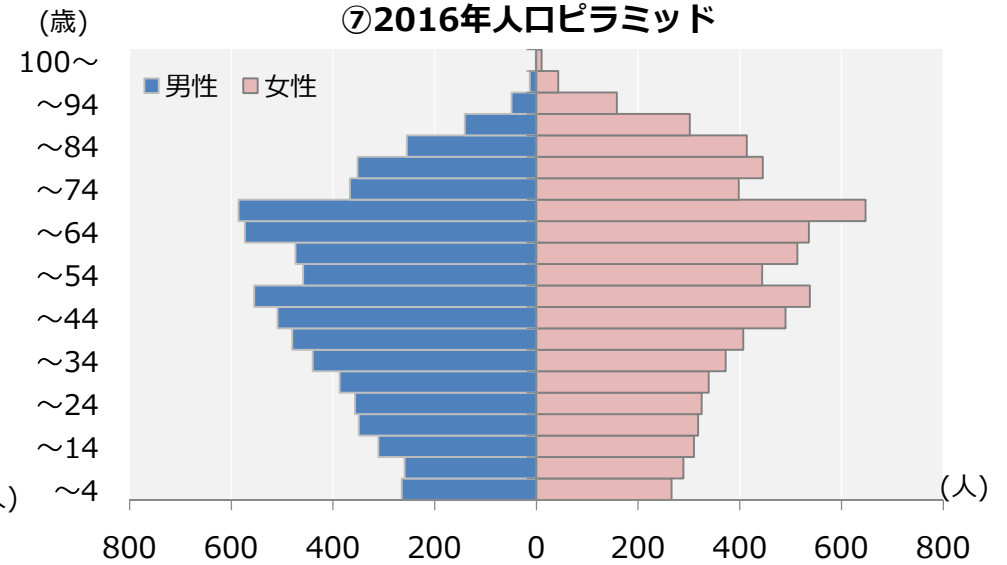
⑤年少人口の推移



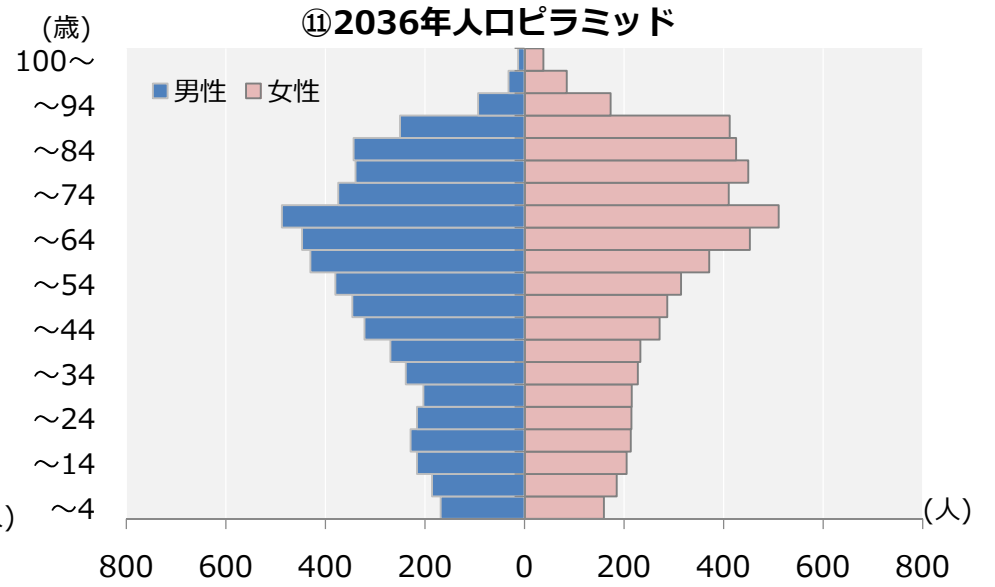
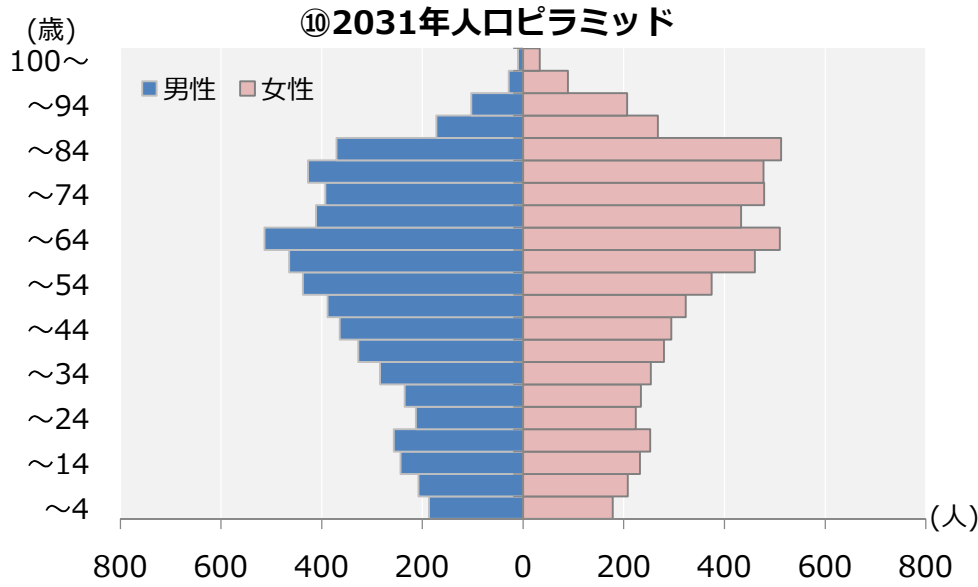
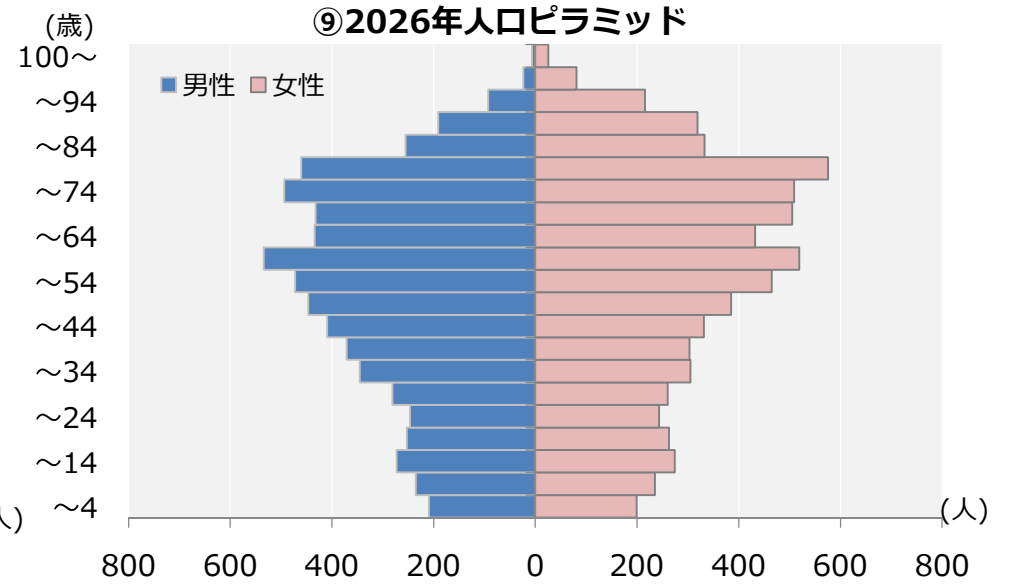
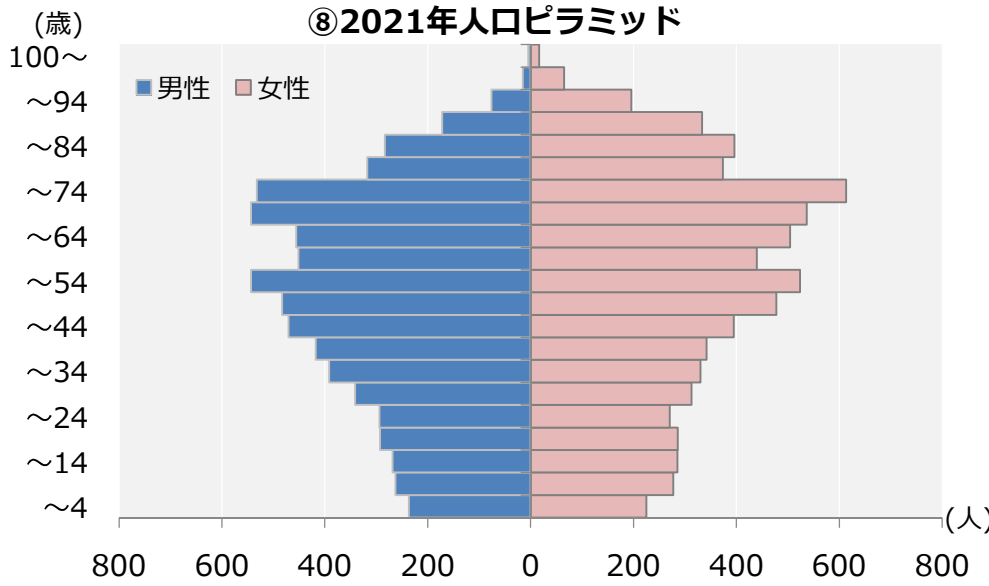
⑥2011年人口ピラミッド



⑦2016年人口ピラミッド



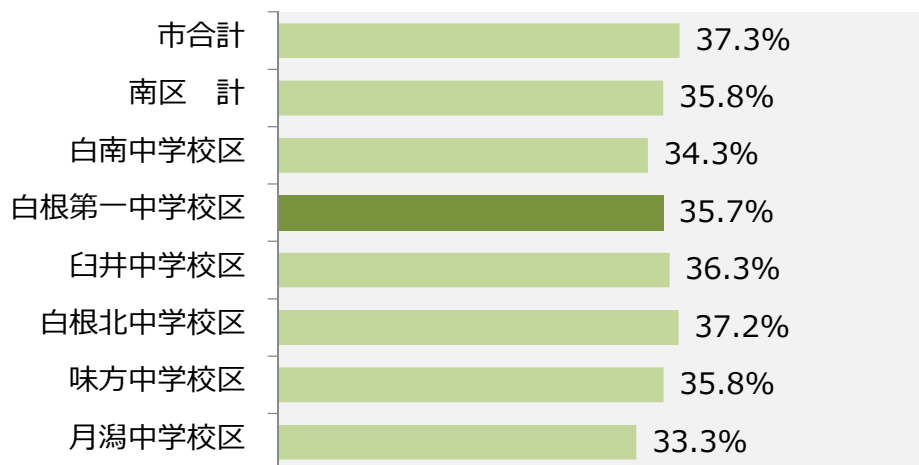
白根第一中学校区



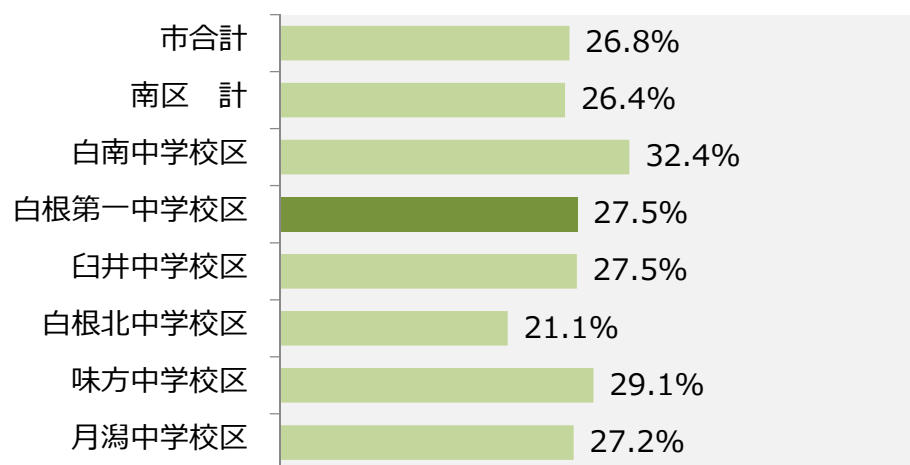
白根第一中学校区

Ⅲ.健康データ（平成27年度新潟市国民健康保険・新潟県後期高齢者医療保険・協会けんぽ健診データ）

①健診受診率

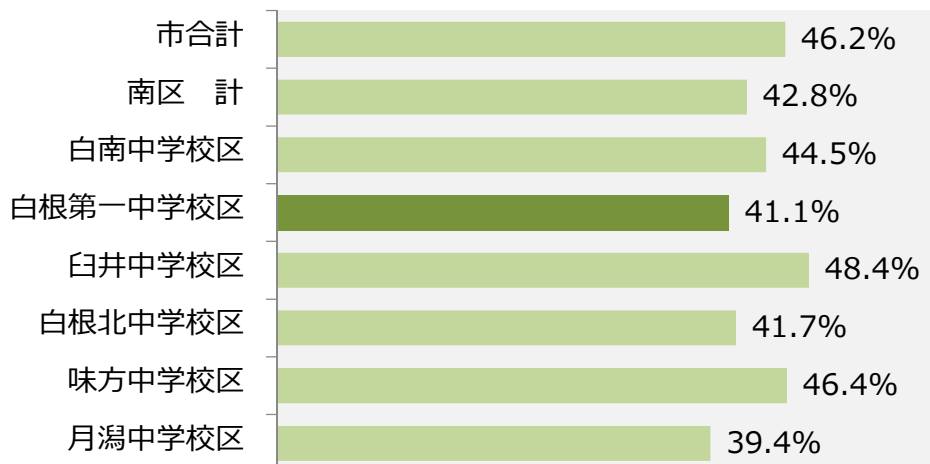


②高齢化率

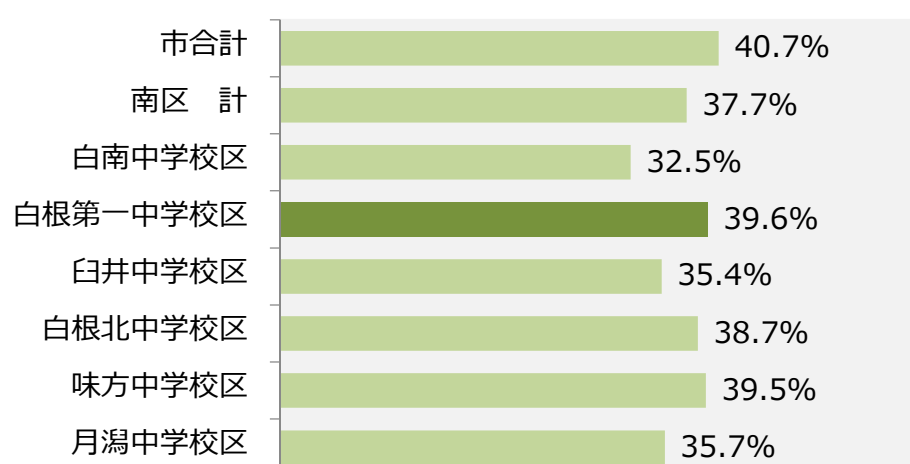


※平成27年9月末時点の住民基本台帳人口を基に算出

③血糖



④血圧（収縮期130mmHg以上）



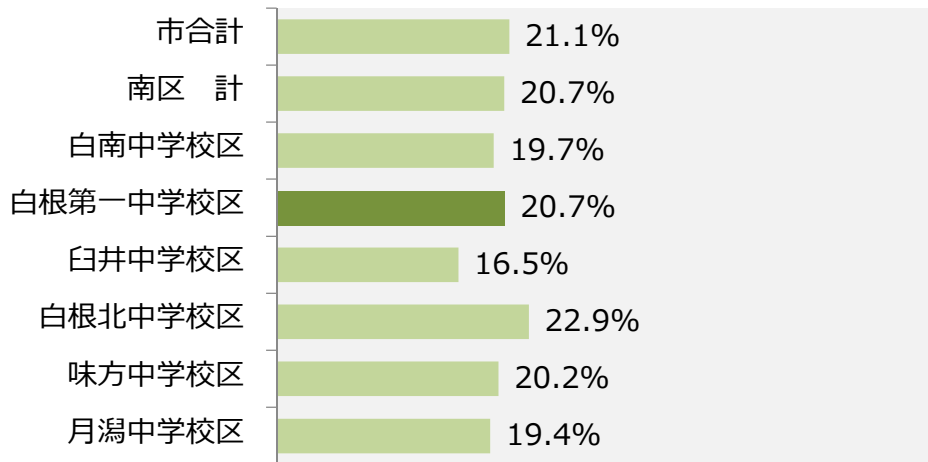
※国民健康保険・後期高齢者医療保険：HbA1c(ヘモグロビンエーワンシー)5.6%以上
協会けんぽ：空腹時血糖100mg/dl以上

■HbA1c（ヘモグロビンエーワンシー）

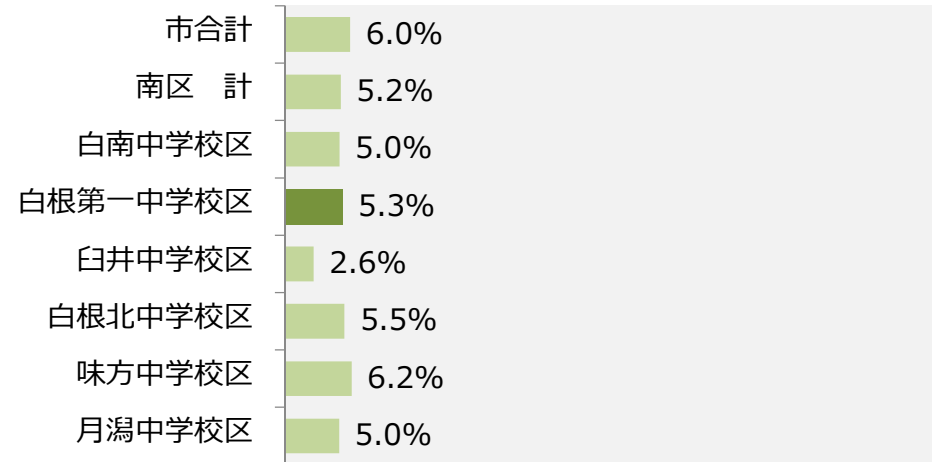
過去1～2か月間の血糖値の平均を反映し、糖尿病の診断にも使われている。

白根第一中学校区

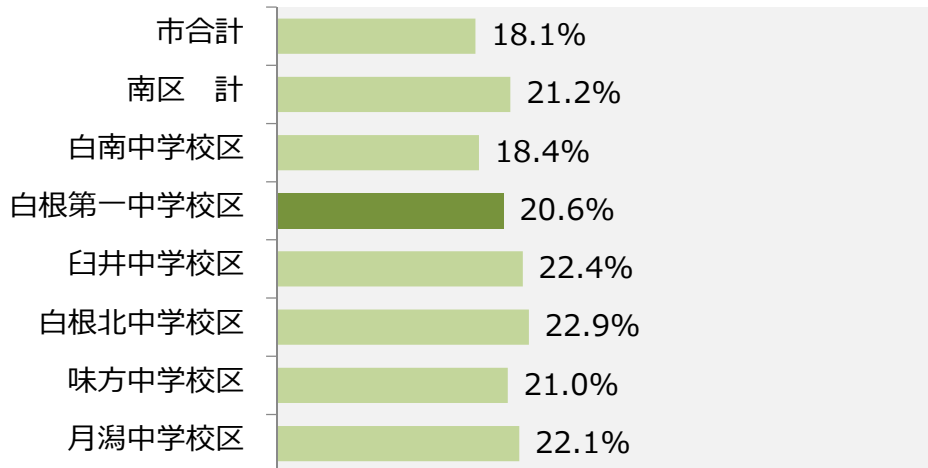
⑤脂質（中性脂肪150mg/dl以上）



⑥3項目(血糖・血圧・脂質)重複該当

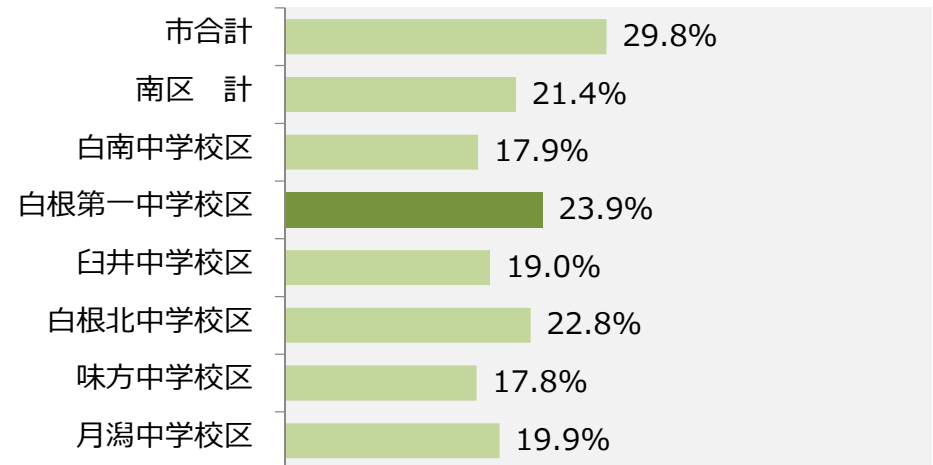


⑦喫煙



※現在、たばこを習慣的に吸っていると回答した人の割合

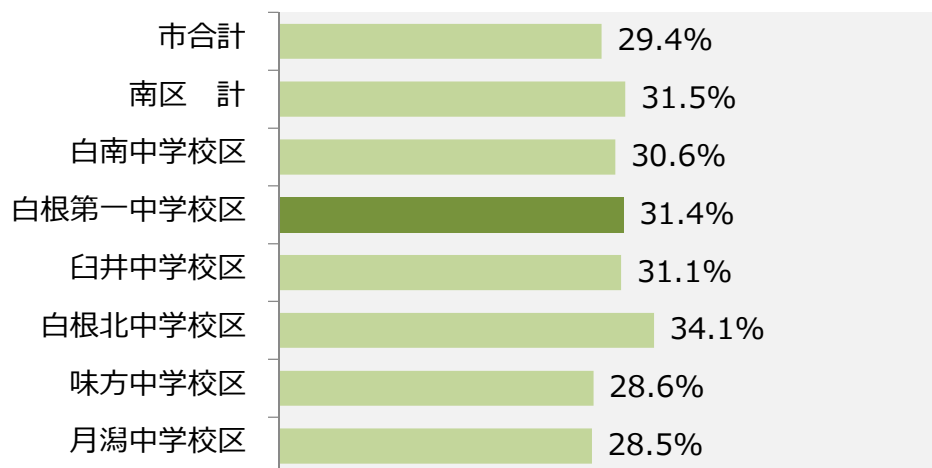
⑧運動習慣



※1日30分以上軽く汗をかく運動を週2回以上、1年以上実施していると回答した人の割合

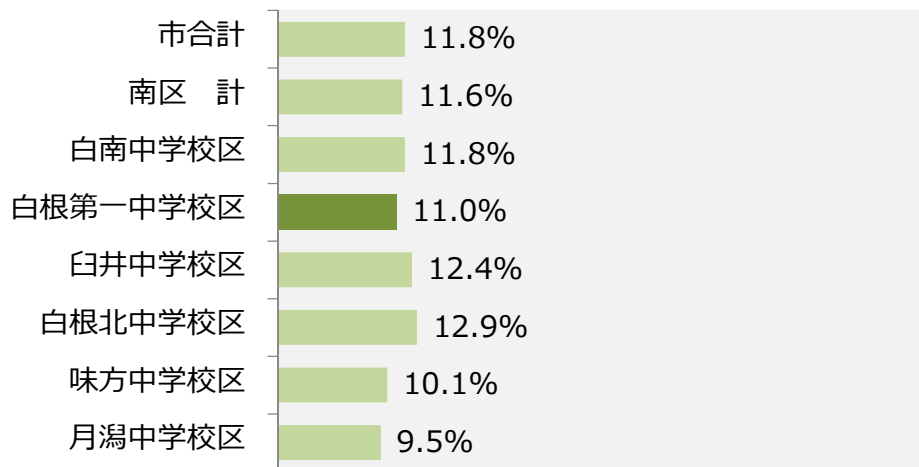
白根第一中学校区

⑨ 飲酒頻度（毎日）



※お酒（清酒、焼酎、ビール、洋酒など）を飲む頻度は【毎日】と回答した人の割合

⑩ 食習慣（夕食後の間食）



※夕食後に間食（3食以外の夜食）をとることが週に3回以上あると回答した人の割合

⑪ 患者予備群、治療放置群等（国保・後期高齢）

	健診 対象者数 (国保+ 後期) 人数	未把握		未通院 患者予備群 治療放置群	
		人数	構成割合	人数	構成割合
白南中学校区	2,457	714	29.1%	90	3.7%
白根第一中学校区	5,094	1,577	31.0%	158	3.1%
臼井中学校区	1,291	392	30.4%	45	3.5%
白根北中学校区	3,926	1,184	30.2%	157	4.0%
味方中学校区	1,592	493	31.0%	44	2.8%
月潟中学校区	1,260	395	31.3%	31	2.5%
南区 計	15,620	4,755	30.4%	525	3.4%

※平成27年度の国保+後期高齢の健診対象者（40歳以上）の状況

未把握・・・健診未受診及び生活習慣病の受診がない

未通院・・・健診において下記項目のいずれかに該当し、医療機関で

診察又は治療の必要があるが、同年中に生活習慣病の受診がない

- ・血糖：126mg/dl以上又はHbA1c6.5%以上
- ・血圧：140又は90mmHg以上 ・中性脂肪：300mg/dl以上
- ・LDLコレステロール：140mg/dl以上 ・HDLコレステロール：35mg/dl未満

■LDLコレステロール

全身の組織へコレステロールを運ぶ働きをしているが、多すぎると動脈硬化をすすめるため、悪玉コレステロールとも言われる。

■HDLコレステロール

善玉コレステロールともいわれ、血管壁に沈着したコレステロールを取り除き肝臓に戻す働きがあり、少ないと動脈硬化をすすめるが、多すぎても問題があるといわれている。

白根第一中学校区

IV.施設データ

1.施設一覧

施設分類	施設名	施設基本情報			避難所	コスト・利用情報						分析領域 ※3		
		複合施設 ※2	建築年			使用面積 (㎡)	コスト 実績(全市平均)			利用率・利用量 実績(全市平均)				
コミュニティ施設	小林地域生活センター		S55		453.80	○	1,062.0	円/人/回	(928.0)	8.1	%	(26.3)	4	
コミュニティ施設	白根地域生活センター		S44		1,759.39	○	315.0	円/人/回	(928.0)	38.6	%	(26.3)	1	
文化施設	しろね大凧と歴史の館		H6	～	H7	2,758.16		2,206.0	円/人/回	(2,113.6)	52.7	人/日	(45.0)	2
社会教育施設	白根学習館(白根地区公民館)	A	H12	～	H15	3,773.84	○	2,252.0	円/人/回	(928.0)	21.8	%	(26.3)	4
社会教育施設	白根図書館(白根学習館内)	A	H12	～	H15	1,194.00		435.0	円/冊	(508.0)	1.4	倍	(1.9)	2
スポーツ施設	白根カルチャーセンター		H2	～	H3	6,834.06	○	551.0	円/人/回	(794.9)	6.5	人/100㎡/日	(6.0)	1
スポーツ施設	白根総合公園屋内プール		H26		2,085.13		2,078.0	円/人/回	(794.9)	4.9	人/100㎡/日	(6.0)	4	
学校教育系施設	小林小学校		S58	～	H4	4,013.73	○	70.5	万円/人/年	(81.3)	22.2	㎡/人	(24.1)	1
学校教育系施設	白根小学校	B	S54	～	H17	7,253.55	○	54.9	万円/人/年	(81.3)	14.5	㎡/人	(24.1)	1
学校教育系施設	白根第一中学校		S50	～	H24	8,501.96	○	62.6	万円/人/年	(88.5)	21.5	㎡/人	(28.5)	1
子育て支援施設	小林保育園		S61	～	H6	630.89		124.0	万円/人/年	(106.4)	8.9	㎡/園児数	(8.6)	4
子育て支援施設	諏訪木保育園		S56		687.58	○	94.1	万円/人/年	(106.4)	7.2	㎡/園児数	(8.6)	1	
子育て支援施設	白根保育園		H4		659.80	○	92.1	万円/人/年	(106.4)	8.6	㎡/園児数	(8.6)	1	
子育て支援施設	古川保育園		S52		631.50	○	92.6	万円/人/年	(106.4)	7.7	㎡/園児数	(8.6)	1	
子育て支援施設	白根第1ひまわりクラブ	C	H19		133.00	○	13.1	万円/人/年	(13.9)	2.2	㎡/児童数	(2.7)	1	
子育て支援施設	白根第2ひまわりクラブ	B	S54	～	H17	212.50	○	14.0	万円/人/年	(13.9)	3.9	㎡/児童数	(2.7)	4
子育て支援施設	白根児童センター	C	H19		2,411.42	○	751.0	円/人/回	(863.5)	3.8	人/100㎡/日	(14.6)	2	
子育て支援施設	子育て支援センター白根つくし園		S56	～	H26	983.57		1,391.0	円/人/回	(1,319.4)	4.4	人/100㎡/日	(22.6)	4

白根第一中学校区

施設分類	施設名	施設基本情報			避難所	コスト・利用情報						分析領域 ※3	
		複合施設 ※2	建築年			使用面積 (㎡)	コスト 実績(全市平均)			利用率・利用量 実績(全市平均)			
高齢者福祉施設	高齢者能力活用センター		H13		127.84		224.0	円/人/回	(806.6)	2.2	人/100㎡/日	(12.7)	2
高齢者福祉施設	老人デイサービスセンター皇月園		H3		191.50		-			-			-
保健施設	白根健康福祉センター		H24		3,263.38		736.0	円/人/回	(3,762.6)	11.7	%	(24.7)	2
公営住宅	新鯉淵住宅		S52	～ H24	4,118.01		-			-			-
その他公共用施設	白根斎場		H18		1,806.84		-			-			-
公共用産業施設	勤労者福祉センター		S58		328.80		165.0	円/人/回	(928.0)	28.0	%	(26.3)	1
庁舎系施設	南区役所		S46	～ H16	6,158.35		29,720.0	円/人	(18,689.4)	32.7	㎡/人	(36.8)	3

※1 平成28年度財産白書（平成27年度決算ベース）から引用

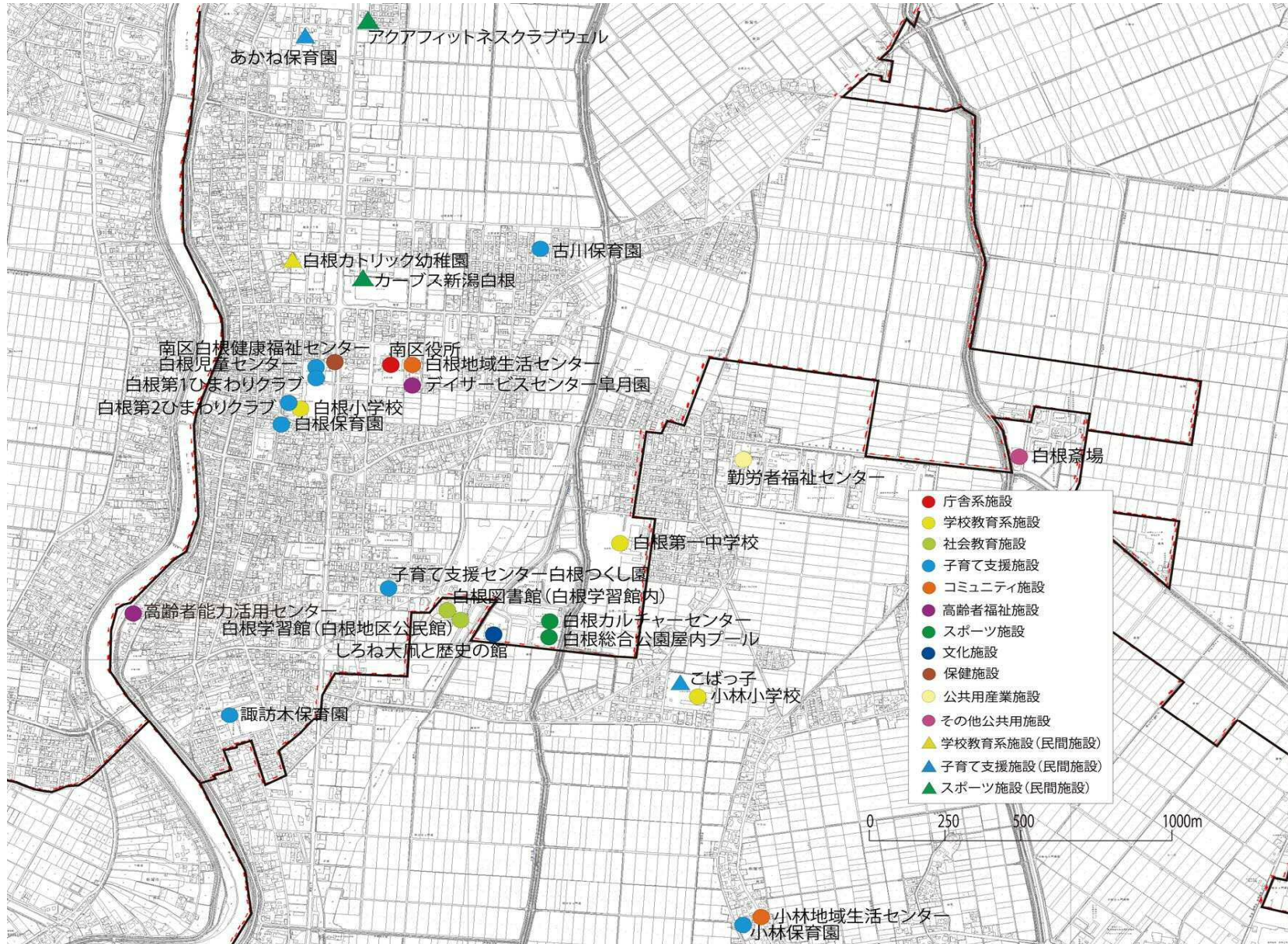
※2 アルファベットが同じものは複合施設

※3 分析領域の番号は下記項目のとおり

- 1.コスト状況、利用状況ともに相対的に良好な施設
- 3.相対的にコストが高いものの、利用が多い施設

- 2.相対的にコストは安いものの、利用が少ない施設
- 4.相対的に高コストかつ、利用が少ない施設

2.施設位置図



※校区の線は概図であり、細部については実際の通学区域と異なる場合があります。

※公営住宅は位置図には未掲載。

白根第一中学校区

臼井中学校区 地域カルテ

南区

H30年8月更新

I.地域の基礎データ

1.中学校区の概要

南区の東側・信濃川沿いに位置し、豊かな自然に囲まれた閑静な地域で、主に水稻栽培を中心に花卉などの生産が盛んです。

中でも南区のチューリップやユリの切り花は、県下はもちろん全国でも有数の生産量を誇り、珍しい品種も多数生産し全国に出荷されています。

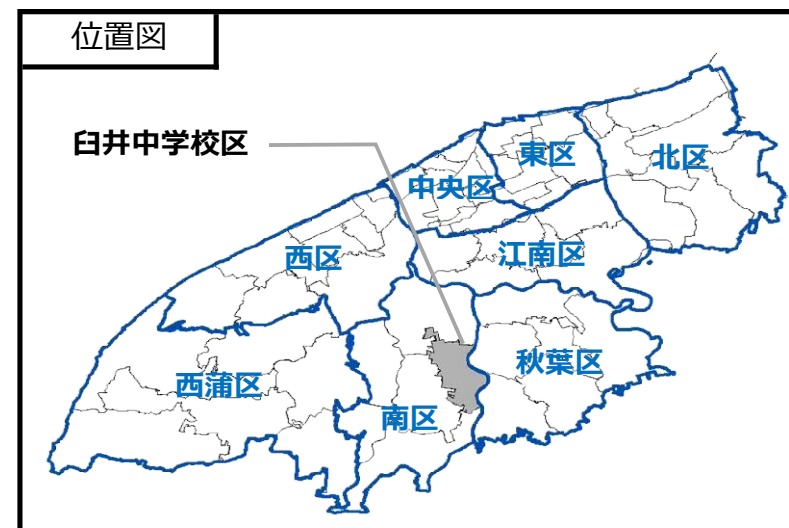
また、地域をあげてつくり上げているお祭りの「狸の婿入り行列」は、狸と人間の女性が結婚するという創作民話を題材にしたもので、公募した実際の花嫁と花婿を行列の先頭に迎え、地域の人々の祝福を受けながら練り歩く様子は、南区を代表するユニークで特色のあるお祭りの一つとして定着しています。

学区は一つのコミュニティ協議会で構成され、地域内の保育園・小学校・中学校が集約されており、地域と一体感を醸成したコミュニティを築いています。

コミュニティ協議会※	
臼井地区コミュニティ協議会	

小学校	
臼井小学校	

※中学校区の区域とコミュニティ協議会の区域は必ずしも一致しない。



臼井中学校区

Ⅱ.人口データ

1.人口・世帯数(住民基本台帳)

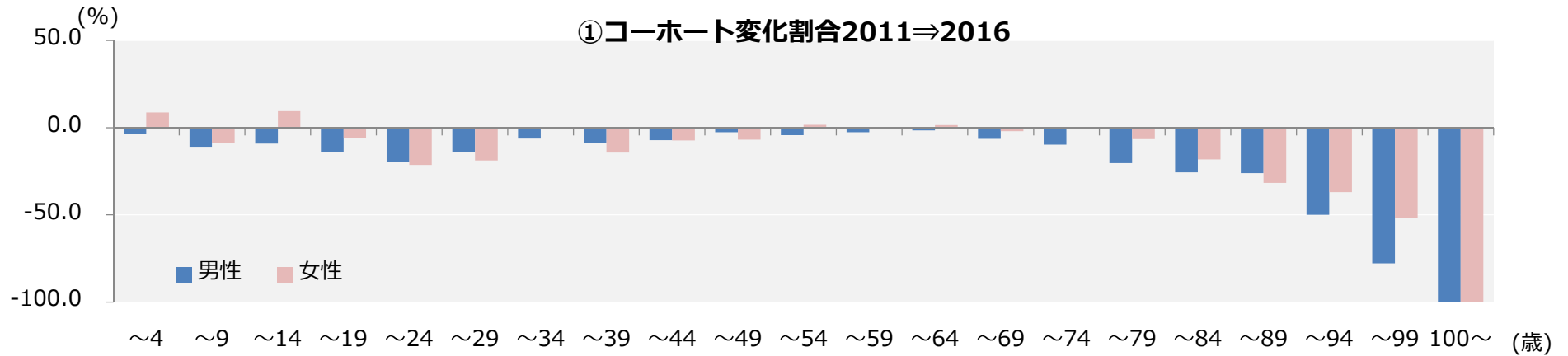
	総数	男	女	0～14歳	15歳～64歳	65歳以上	(人)	(世帯)	(人)
							うち75歳以上	世帯数	1世帯当たり 世帯人員
2011年	3,748	1,817	1,931	464	2,415	869	504	1,065	3.52
		48.5%	51.5%	12.4%	64.4%	23.2%	13.4%		
2016年	3,472	1,668	1,804	367	2,125	980	494	1,095	3.17
		48.0%	52.0%	10.6%	61.2%	28.2%	14.2%		
増減	-276	-149	-127	-97	-290	111	-10	30	-0.35
	-7.4%	-8.2%	-6.6%	-20.9%	-12.0%	12.8%	-2.0%		

2.人口推計

	総数	男	女	0～14歳	15歳～64歳	65歳以上	うち75歳以上
2021年	3,199	1,527	1,672	309	1,870	1,020	475
		47.7%	52.3%	9.7%	58.5%	31.9%	14.9%
2026年	2,933	1,384	1,550	291	1,622	1,020	548
		47.2%	52.8%	9.9%	55.3%	34.8%	18.7%
2031年	2,666	1,244	1,422	252	1,380	1,034	570
		46.7%	53.3%	9.5%	51.8%	38.8%	21.4%
2036年	2,398	1,109	1,289	212	1,177	1,010	569
		46.2%	53.8%	8.8%	49.1%	42.1%	23.7%
2016-2036 増減	-1,074	-559	-515	-155	-948	30	75
	-30.9%	-33.5%	-28.5%	-42.3%	-44.6%	3.1%	15.1%

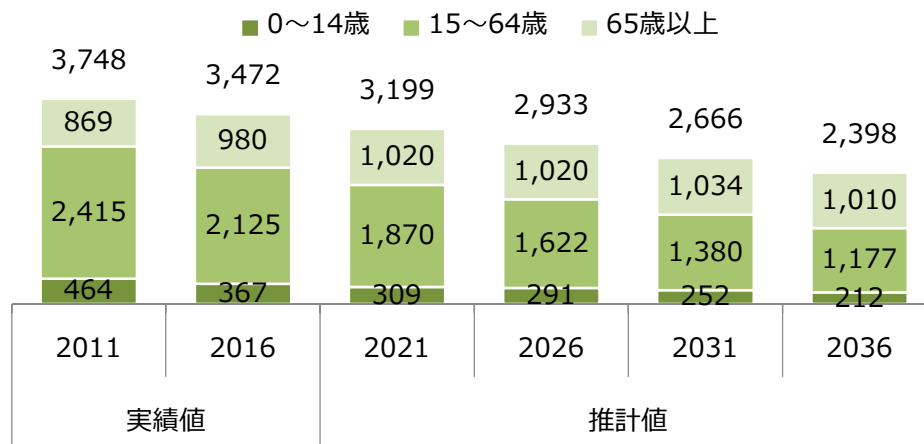
- 人口は、2016年の3,472人から2036年には2,398人と30.9%減少する。
- 老年人口は、2031年に1,034人でピークを迎え、その後減少していくが、老年人口割合は28.2%から42.1%に増加する。
- 年少人口は、2016年の367人から2036年には212人となり、42.3%減少する。
- 生産年齢人口は、2016年の2,125人から2036年には1,177人となり、44.6%減少する。

3.人口推計グラフ

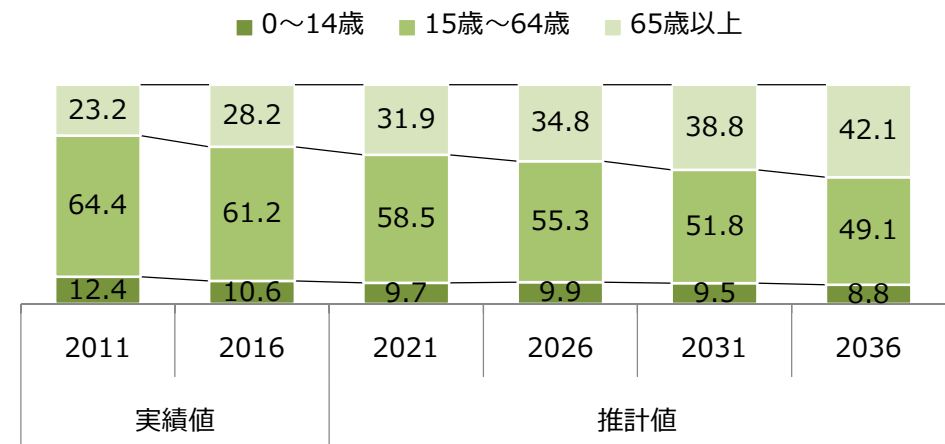


- 就職に至る20~24歳の年代だけでなく、25~29歳の年代においても男女ともに変化割合が1割以上のマイナスとなっている。
- 変化割合が大きくプラスとなっている年代はない。

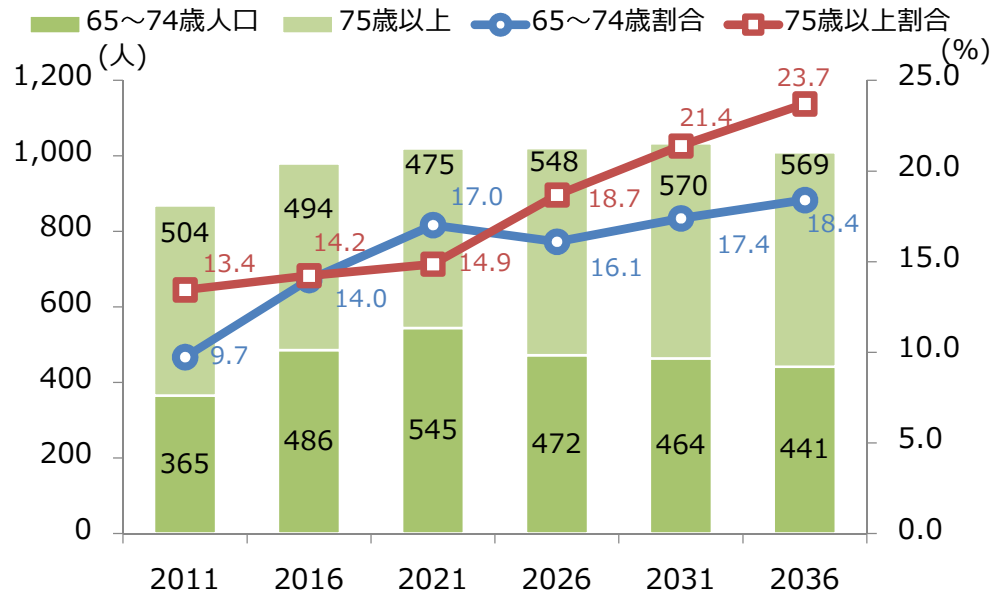
② 年齢3区分別人口推移



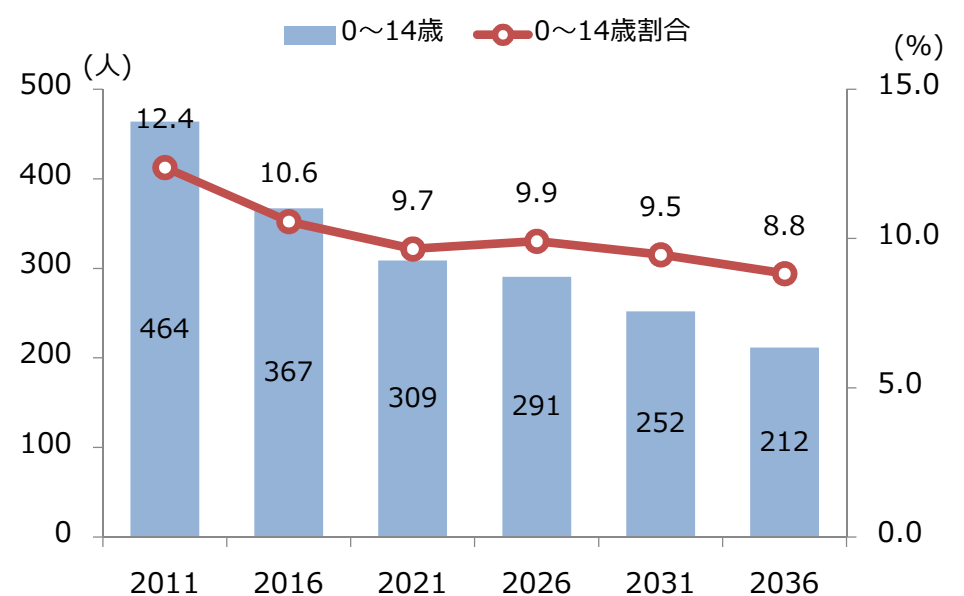
③ 年齢3区分別人口割合の推移



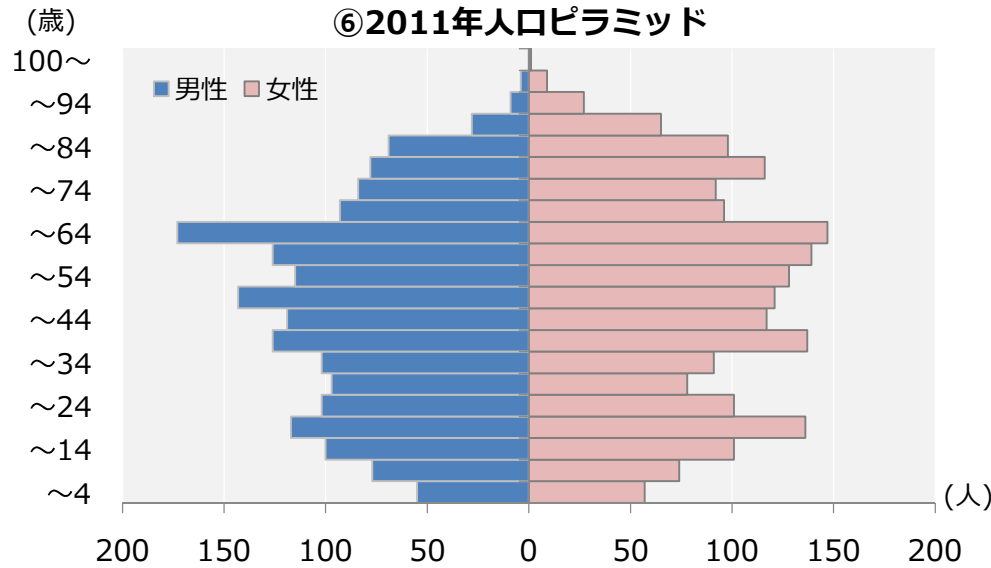
④ 高齢者人口の推移



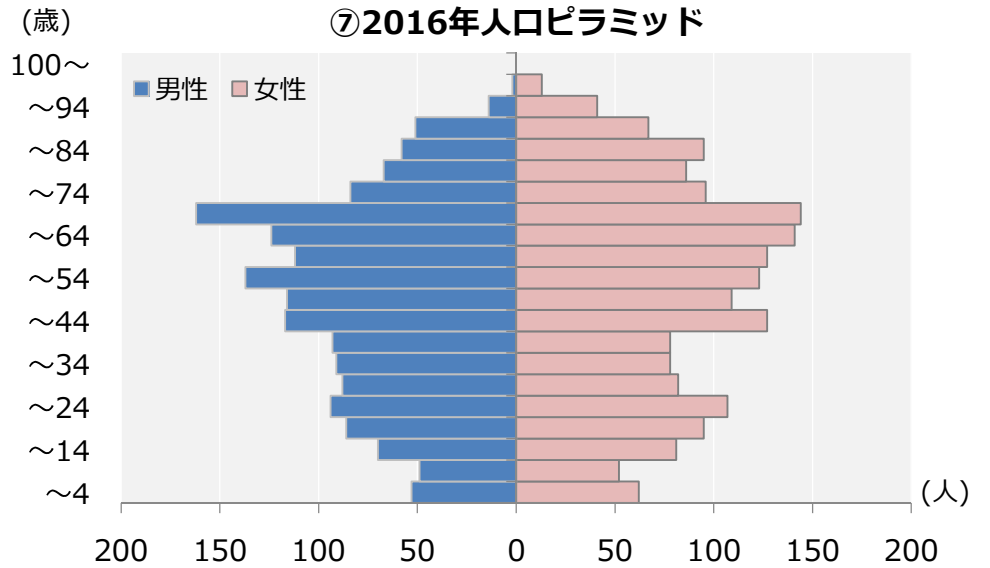
⑤ 年少人口の推移



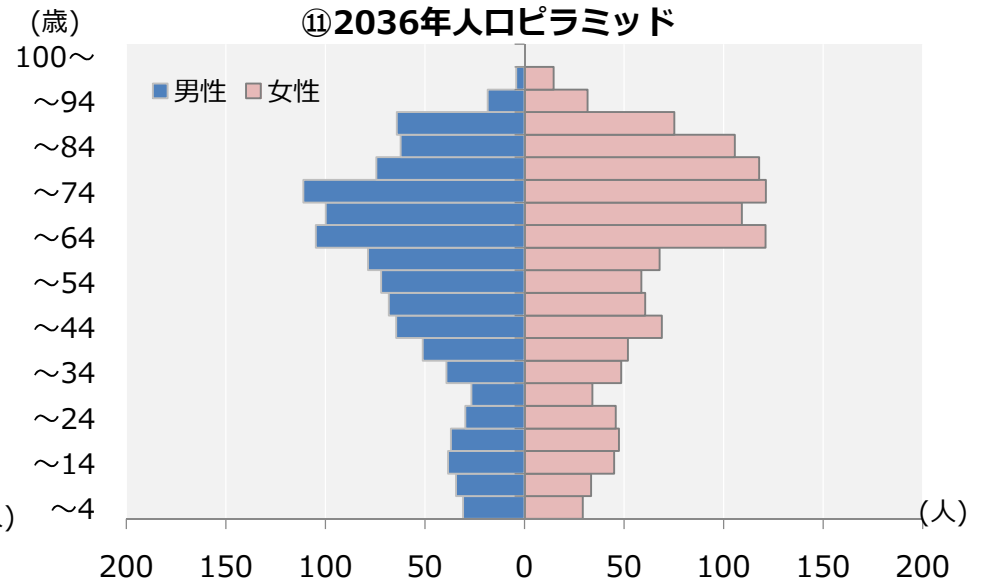
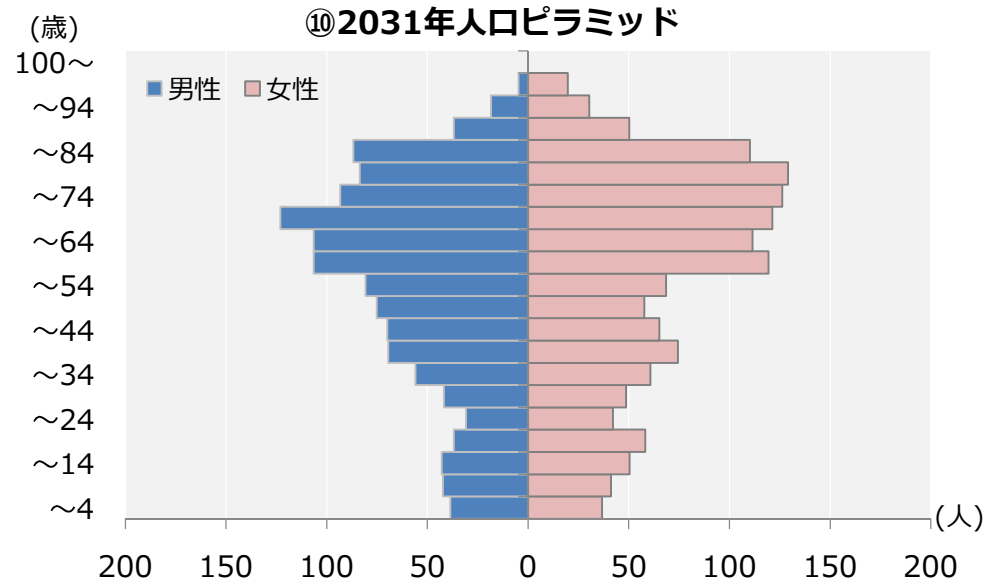
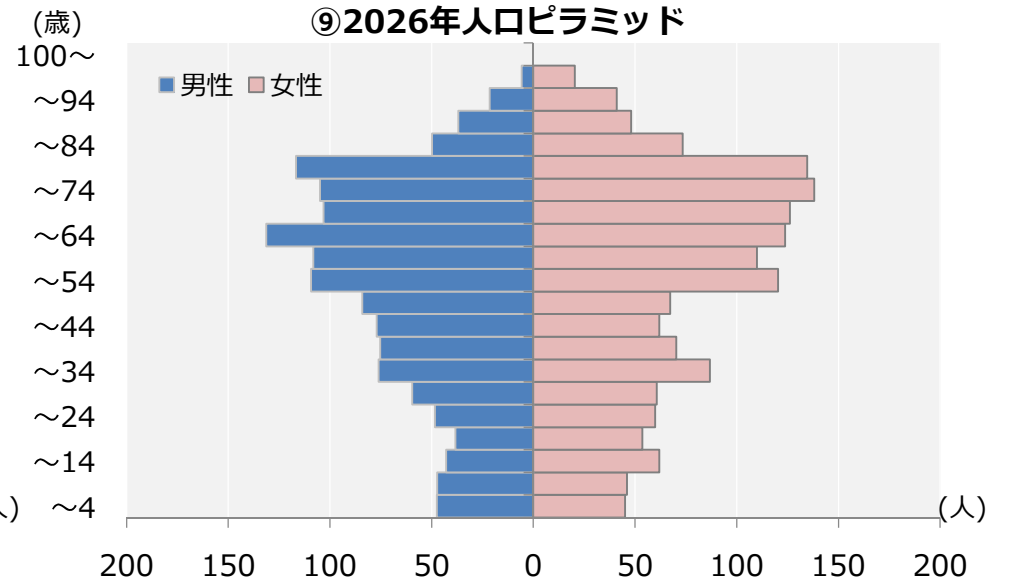
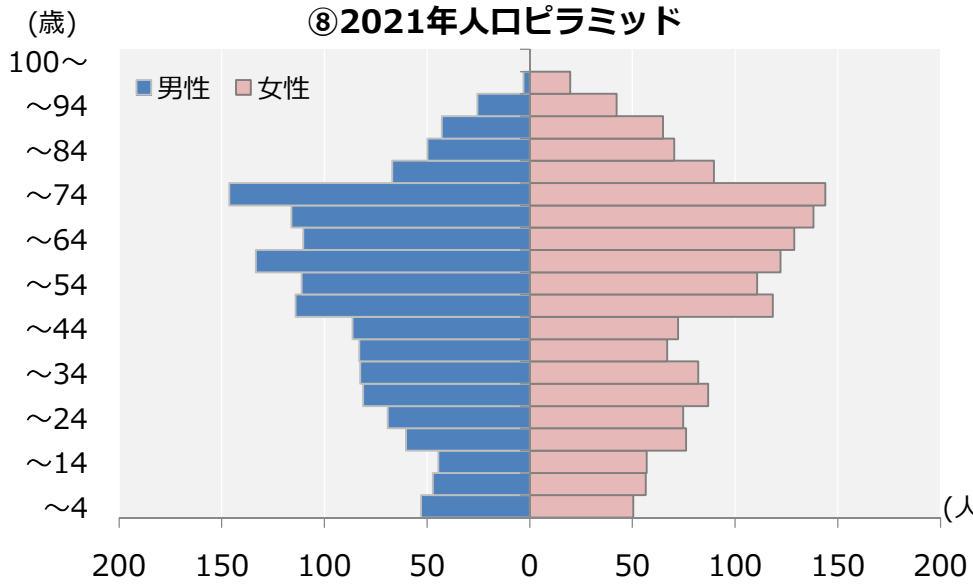
⑥ 2011年人口ピラミッド



⑦ 2016年人口ピラミッド



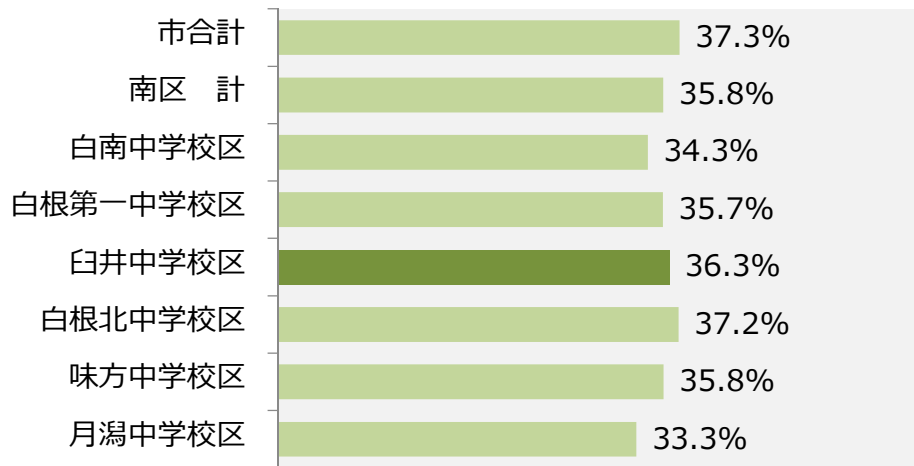
白井中学校区



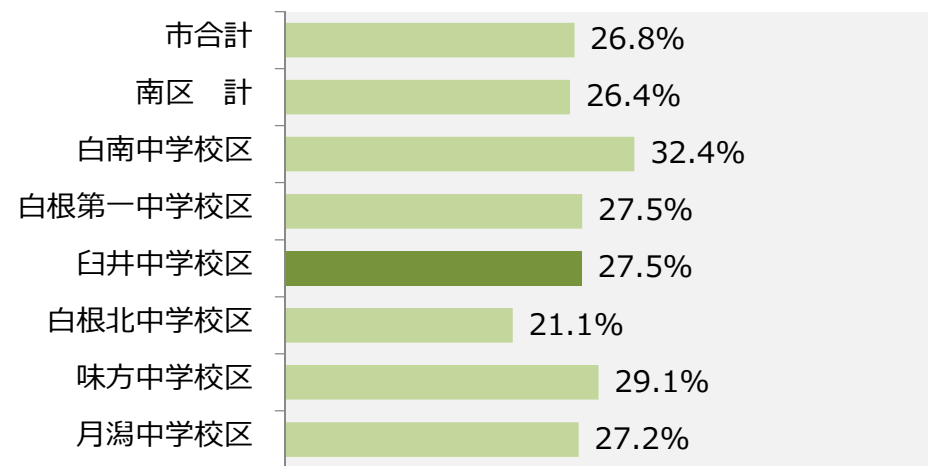
白井中学校区

Ⅲ.健康データ（平成27年度新潟市国民健康保険・新潟県後期高齢者医療保険・協会けんぽ健診データ）

①健診受診率

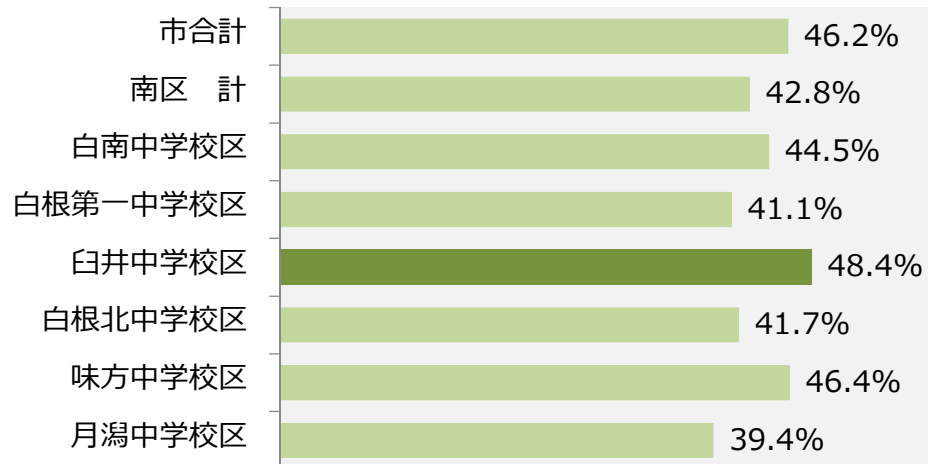


②高齢化率

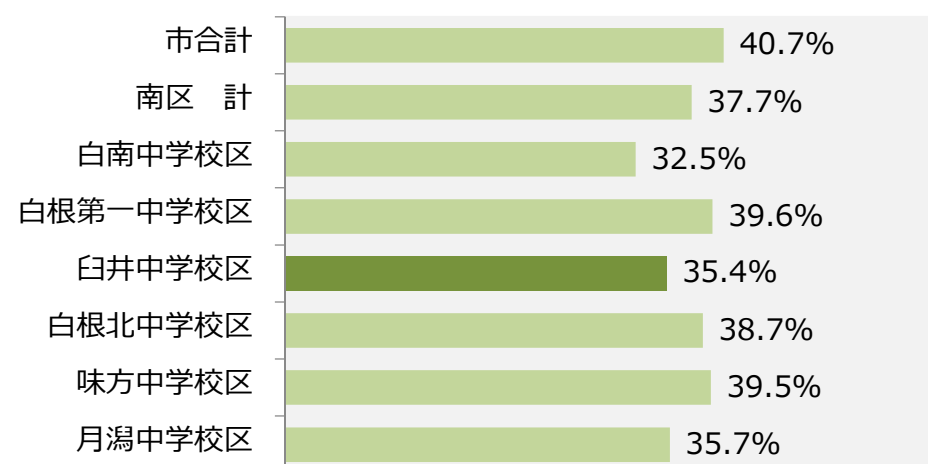


※平成27年9月末時点の住民基本台帳人口を基に算出

③血糖



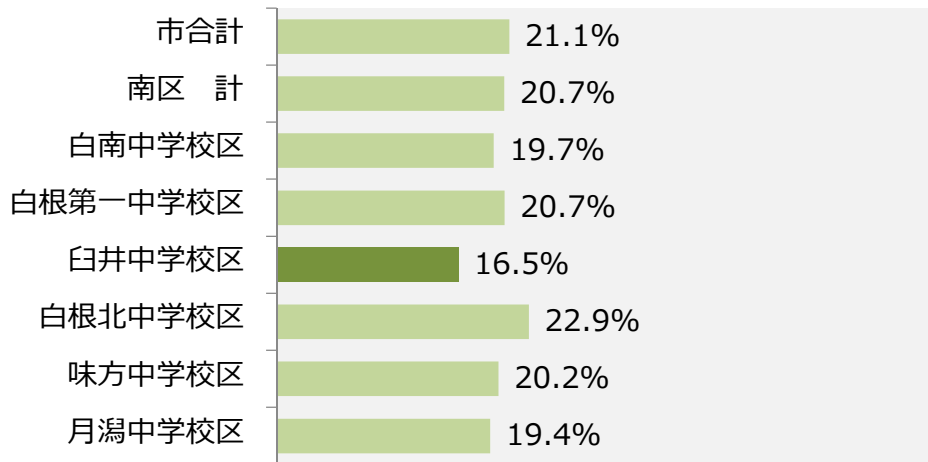
④血圧（収縮期130mmHg以上）



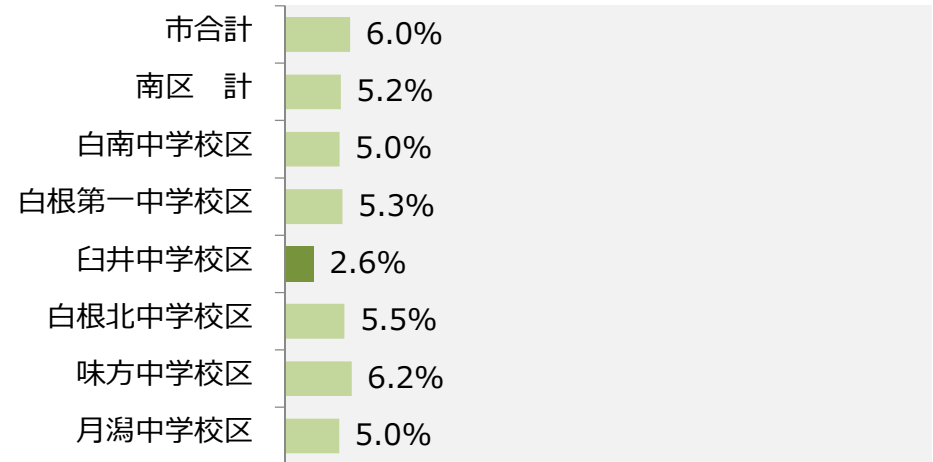
※国民健康保険・後期高齢者医療保険：HbA1c(ヘモグロビンエーワンシー)5.6%以上
 協会けんぽ：空腹時血糖100mg/dl以上
 ■HbA1c（ヘモグロビンエーワンシー）
 過去1～2か月間の血糖値の平均を反映し、糖尿病の診断にも使われている。

臼井中学校区

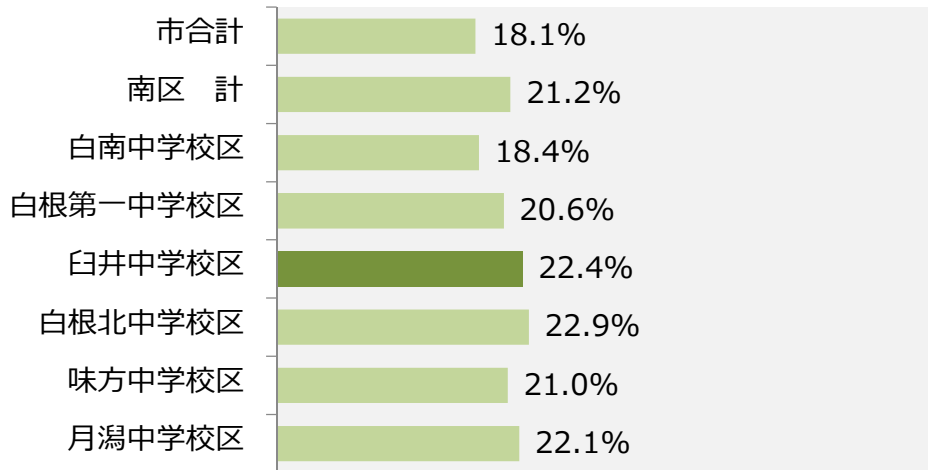
⑤脂質（中性脂肪150mg/dl以上）



⑥3項目(血糖・血圧・脂質)重複該当

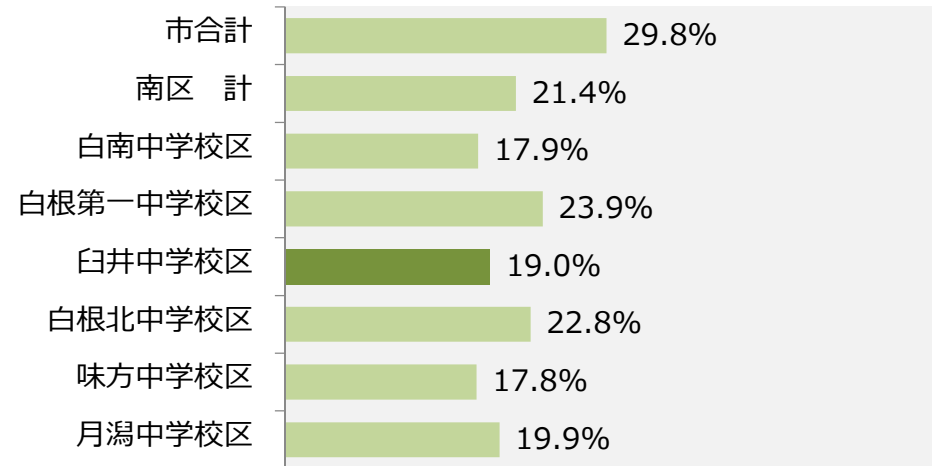


⑦喫煙



※現在、たばこを習慣的に吸っていると回答した人の割合

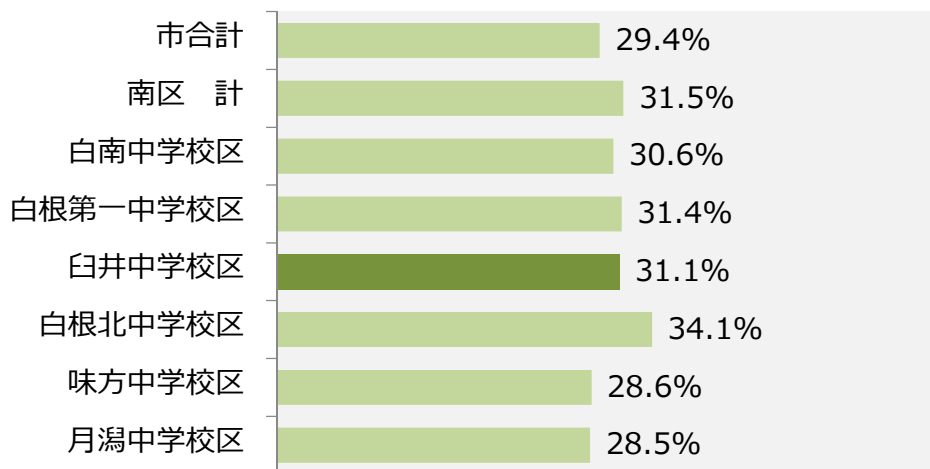
⑧運動習慣



※1日30分以上軽く汗をかく運動を週2回以上、1年以上実施していると回答した人の割合

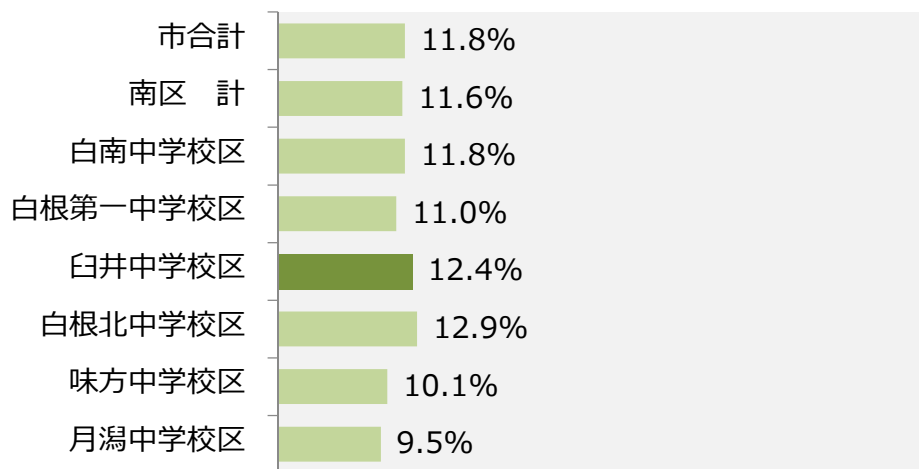
臼井中学校区

⑨ 飲酒頻度（毎日）



※お酒（清酒、焼酎、ビール、洋酒など）を飲む頻度は【毎日】と回答した人の割合

⑩ 食習慣（夕食後の間食）



※夕食後に間食（3食以外の夜食）をとることが週に3回以上あると回答した人の割合

⑪ 患者予備群、治療放置群等（国保・後期高齢）

	健診 対象者数 (国保+ 後期) 人数	未把握		未通院 患者予備群 治療放置群	
		人数	構成割合	人数	構成割合
白南中学校区	2,457	714	29.1%	90	3.7%
白根第一中学校区	5,094	1,577	31.0%	158	3.1%
臼井中学校区	1,291	392	30.4%	45	3.5%
白根北中学校区	3,926	1,184	30.2%	157	4.0%
味方中学校区	1,592	493	31.0%	44	2.8%
月潟中学校区	1,260	395	31.3%	31	2.5%
南区 計	15,620	4,755	30.4%	525	3.4%

※平成27年度の国保+後期高齢の健診対象者（40歳以上）の状況

未把握・・・健診未受診及び生活習慣病の受診がない

未通院・・・健診において下記項目のいずれかに該当し、医療機関で

診察又は治療の必要があるが、同年中に生活習慣病の受診がない

- ・血糖：126mg/dl以上又はHbA1c6.5%以上
- ・血圧：140又は90mmHg以上 ・中性脂肪：300mg/dl以上
- ・LDLコレステロール：140mg/dl以上 ・HDLコレステロール：35mg/dl未満

■LDLコレステロール

全身の組織へコレステロールを運ぶ働きをしているが、多すぎると動脈硬化をすすめるため、悪玉コレステロールとも言われる。

■HDLコレステロール

善玉コレステロールともいわれ、血管壁に沈着したコレステロールを取り除き肝臓に戻す働きがあり、少ないと動脈硬化をすすめるが、多すぎても問題があるといわれている。

臼井中学校区

IV.施設データ

1.施設一覧

施設分類	施設名	施設基本情報			避難所	コスト・利用情報						分析領域 ※3		
		複合施設 ※2	建築年			使用面積 (㎡)	コスト 実績(全市平均)			利用率・利用量 実績(全市平均)				
コミュニティ施設	臼井地域生活センター		S56		527.40	○	1,549.0	円/人/回	(928.0)	7.3	%	(26.3)	4	
学校教育系施設	臼井小学校	A	H6	～	H7	5,202.79	○	99.1	万円/人/年	(81.3)	35.4	㎡/人	(24.1)	4
学校教育系施設	臼井中学校		S35	～	H24	4,418.98	○	120.7	万円/人/年	(88.5)	51.4	㎡/人	(28.5)	4
子育て支援施設	臼井保育園		H6			790.83	○	87.3	万円/人/年	(106.4)	9.8	㎡/園児数	(8.6)	2
子育て支援施設	臼井ひまわりクラブ	A	H6	～	H7	75.90	○	19.3	万円/人/年	(13.9)	2.2	㎡/児童数	(2.7)	3

※1 平成28年度財産白書（平成27年度決算ベース）から引用

※2 アルファベットが同じものは複合施設

※3 分析領域の番号は下記項目のとおり

- 1.コスト状況、利用状況ともに相対的に良好な施設
- 3.相対的にコストが高いものの、利用が多い施設

- 2.相対的にコストは安いものの、利用が少ない施設
- 4.相対的に高コストかつ、利用が少ない施設

2.施設位置図



▲ 白根はじめ保育園

※校区の線は概図であり、細部については実際の通学区域と異なる場合があります。

白井中学校区

白根北中学校区 地域カルテ

南区

H30年8月更新

I.地域の基礎データ

1.中学校区の概要

南区の北部に位置し、信濃川と中ノ口川に挟まれた地域です。住宅地の周辺には田園風景が広がっており、稲作や果樹、花卉の栽培が盛んです。

特産の梨をはじめとしてイチゴ、ブドウなどの収穫・味覚を楽しめる観光果樹園もあり、県内外から多くの観光客が訪れます。また、日本初の公立教育ファーム「アグリパーク」は、宿泊施設を併設し農業体験を楽しめるほか、農業の担い手育成のために地域の農家同士が連携しあい、農業の活性化に力を注いでいます。

一方で、根岸地域や大通地域には住宅地や工業地が多く、市の中心部にとってのベッドタウンとしての側面を併せ持っています。

鷺巻地区の桜遊歩道公園は、水門の両側に桜並木が連なり景観を楽しめるほか、春には満開の桜が壮観な風景をつくり出し、ライトアップで浮かび上がる幻想的な世界を目にしようと、区内外から大勢の人々が訪れる観光スポットの一つにもなっています。

コミュニティ協議会※

大郷地区コミュニティ協議会

鷺巻地区コミュニティ協議会

根岸地域コミュニティ協議会

大通コミュニティ協議会

小学校

大鷺小学校

根岸小学校

大通小学校

※中学校区の区域とコミュニティ協議会の区域は必ずしも一致しない。

位置図



白根北中学校区

Ⅱ.人口データ

1.人口・世帯数(住民基本台帳)

	総数	男	女	0～14歳	15歳～64歳	65歳以上	(人)	(世帯)	(人)
							うち75歳以上	世帯数	1世帯当たり 世帯人員
2011年	13,472	6,615	6,857	1,939	9,167	2,366	1,297	4,236	3.18
		49.1%	50.9%	14.4%	68.0%	17.6%	9.6%		
2016年	13,541	6,613	6,928	1,804	8,762	2,975	1,454	4,646	2.91
		48.8%	51.2%	13.3%	64.7%	22.0%	10.7%		
増減	69	-2	71	-135	-405	609	157	410	-0.27
	0.5%	-0.0%	1.0%	-7.0%	-4.4%	25.7%	12.1%		

2.人口推計

	総数	男	女	0～14歳	15歳～64歳	65歳以上	うち75歳以上
2021年	13,500	6,593	6,907	1,754	8,205	3,541	1,514
		48.8%	51.2%	13.0%	60.8%	26.2%	11.2%
2026年	13,346	6,520	6,826	1,639	7,680	4,026	1,973
		48.9%	51.1%	12.3%	57.5%	30.2%	14.8%
2031年	13,073	6,376	6,696	1,483	7,349	4,241	2,385
		48.8%	51.2%	11.3%	56.2%	32.4%	18.2%
2036年	12,660	6,145	6,515	1,354	6,927	4,379	2,678
		48.5%	51.5%	10.7%	54.7%	34.6%	21.2%
2016-2036 増減	-881	-468	-413	-450	-1,835	1,404	1,224
	-6.5%	-7.1%	-6.0%	-25.0%	-20.9%	47.2%	84.2%

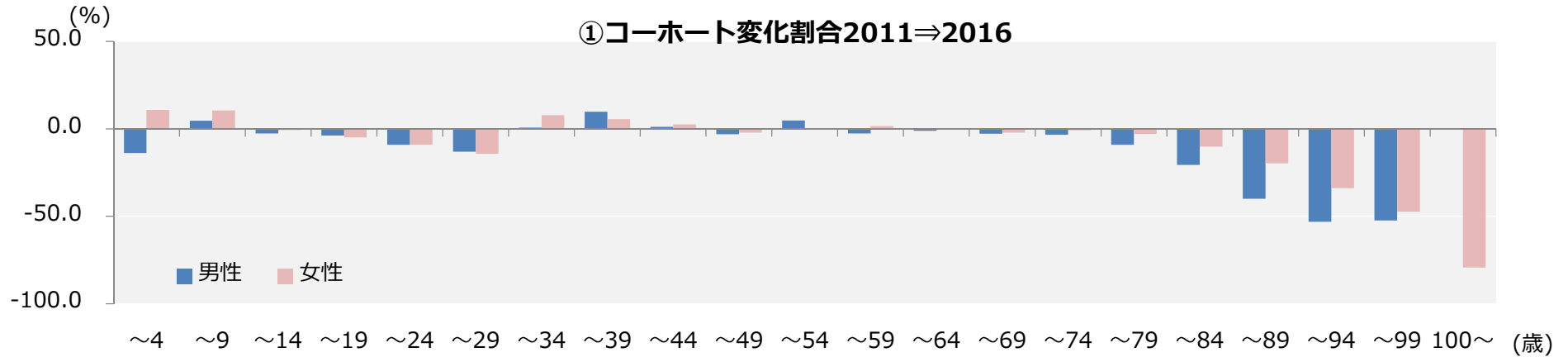
○人口は、2016年の13,541人から2036年には12,660人と6.5%減少する。

○老年人口は、2036年に4,379人と年々増加し、老年人口割合は22.0%から34.6%に増加する。

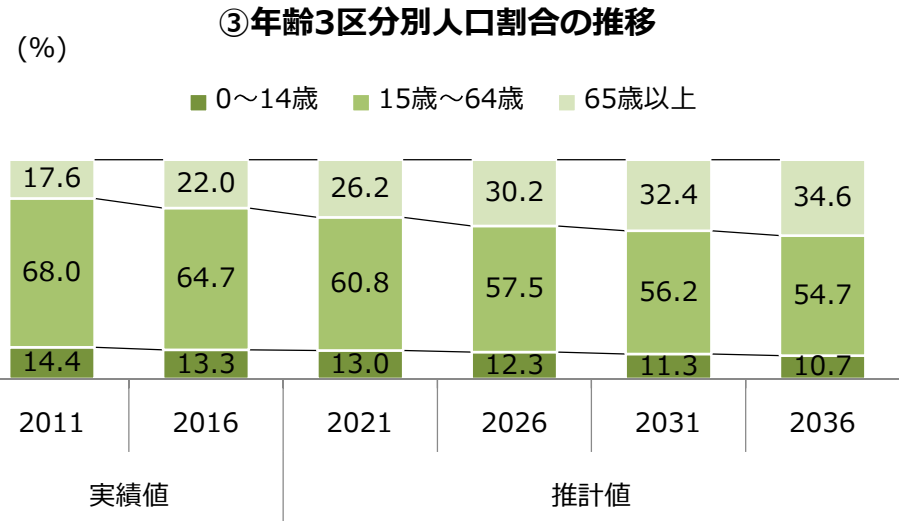
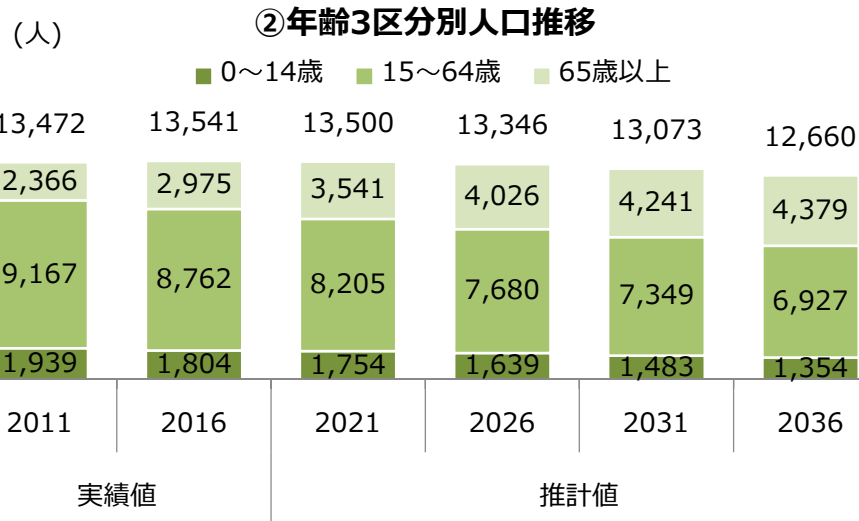
○年少人口は、2016年の1,804人から2036年には1,354人となり、25.0%減少する。

○生産年齢人口は、2016年の8,762人から2036年には6,927人となり、20.9%減少する。

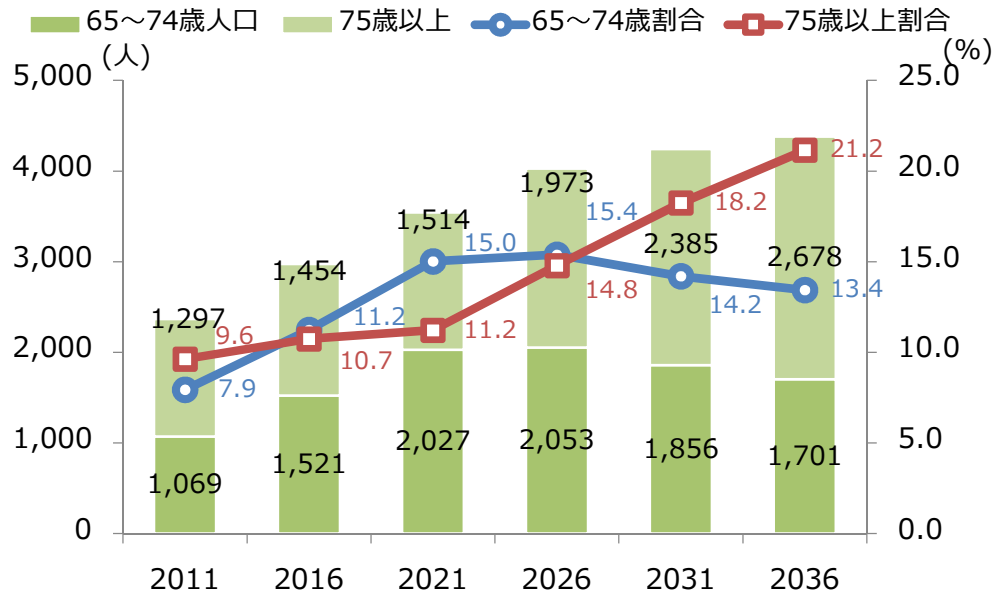
3.人口推計グラフ



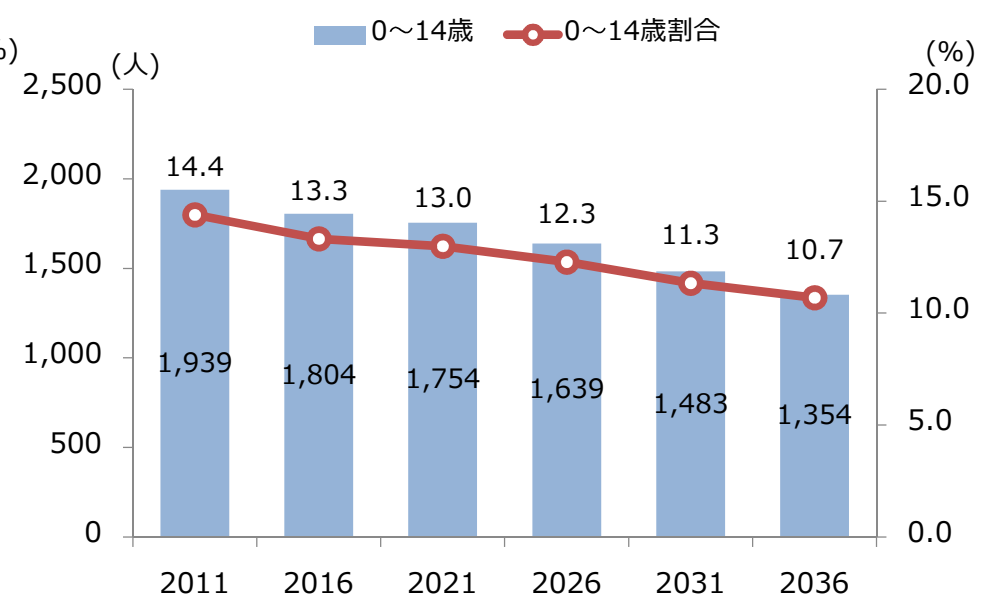
○就職に至る20～24歳の年代の変化割合がマイナスとなっているほか、25～29歳の年代が1割以上のマイナスとなっている。
 ○変化割合が大きくプラスとなっている年代はないが、35～39歳の年代がプラスとなっており、5～9歳人口のプラスの要因のひとつと考えられる。



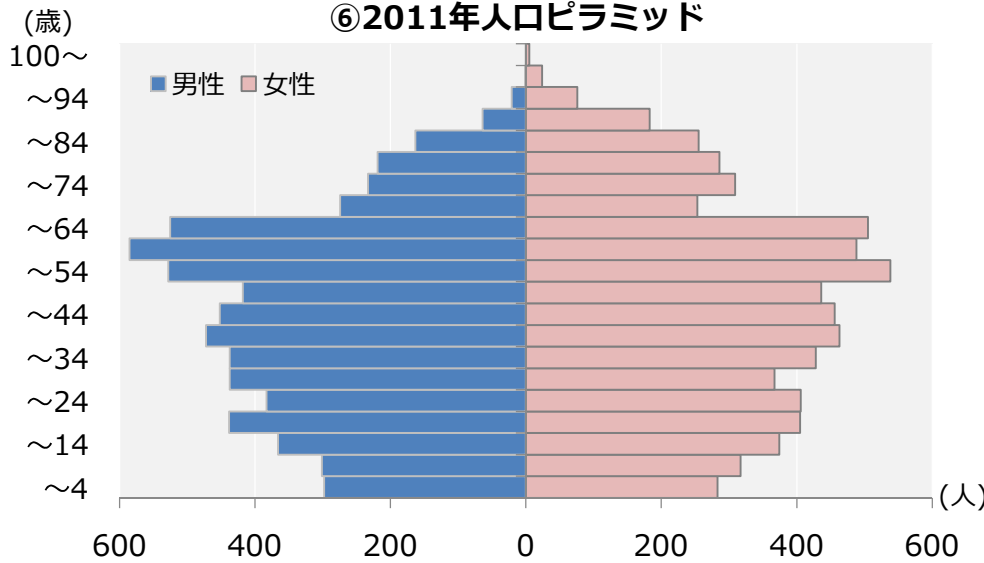
④ 高齢者人口の推移



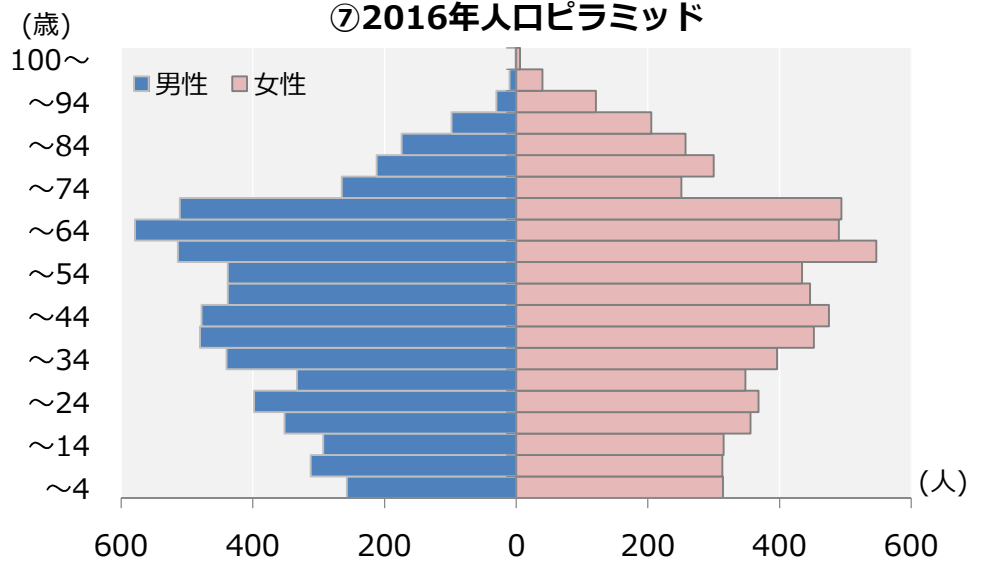
⑤ 年少人口の推移



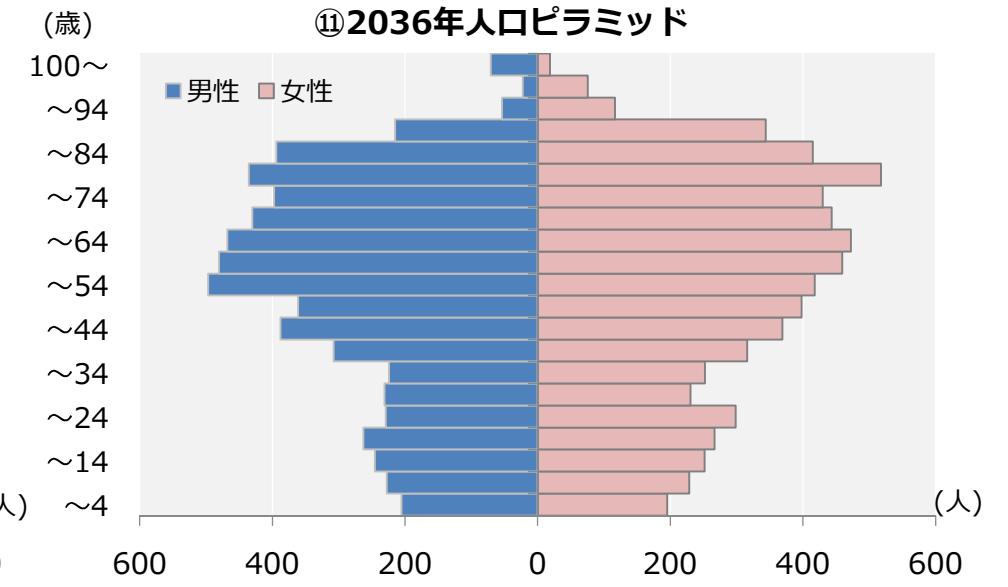
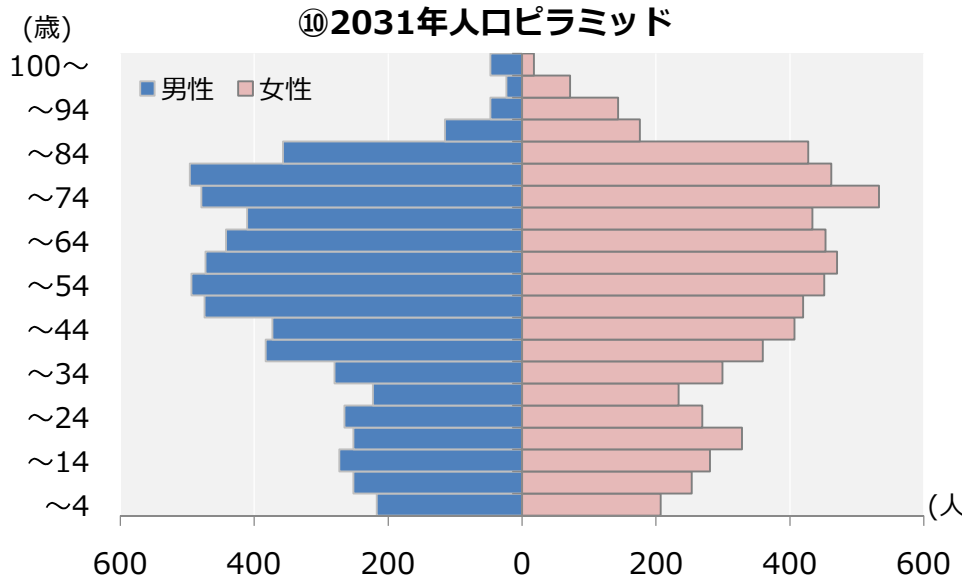
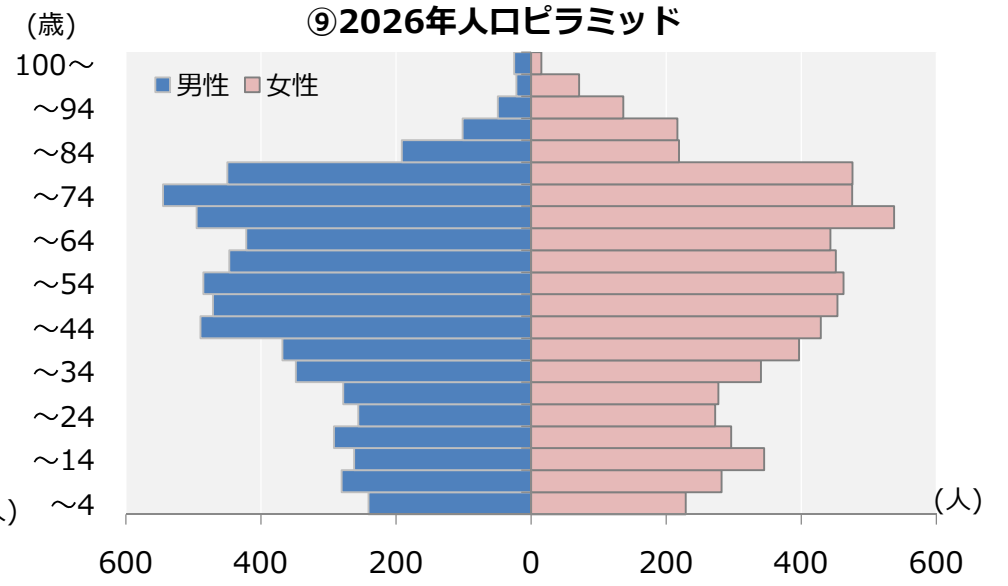
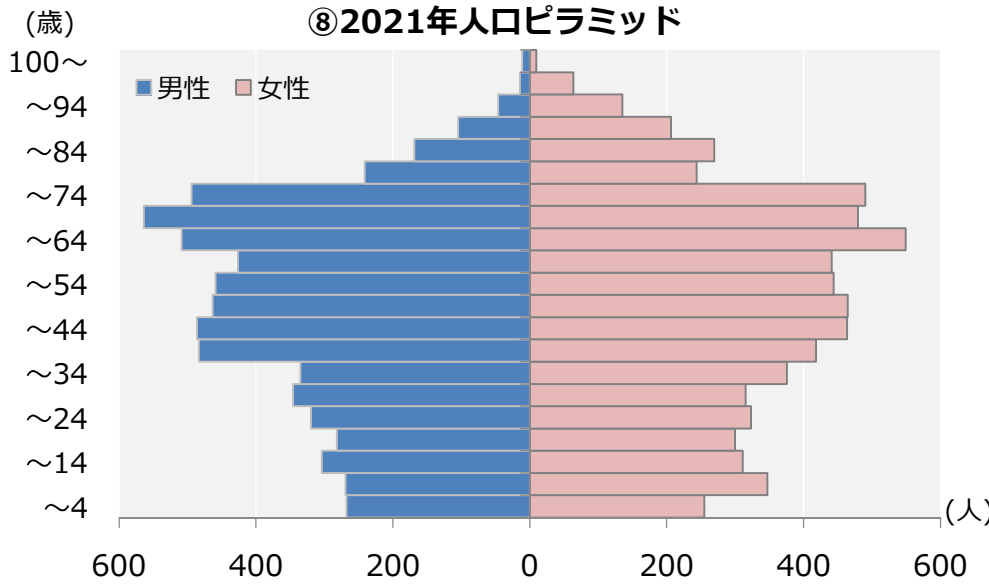
⑥ 2011年人口ピラミッド



⑦ 2016年人口ピラミッド



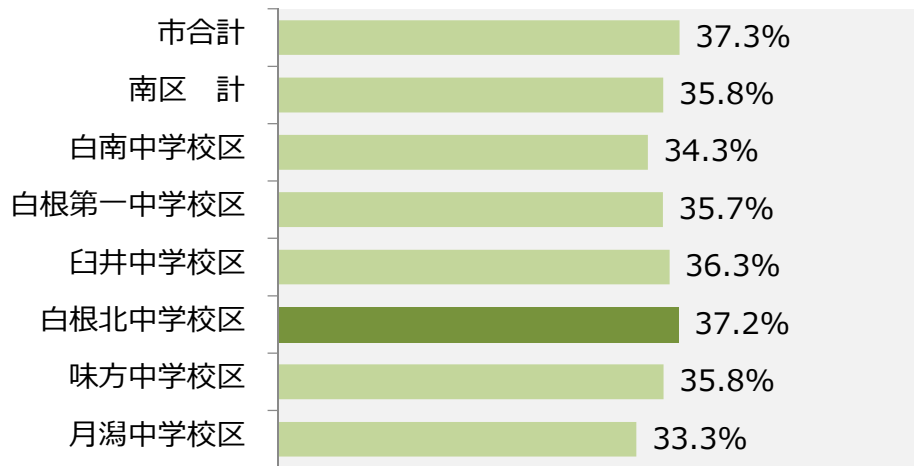
白根北中学校区



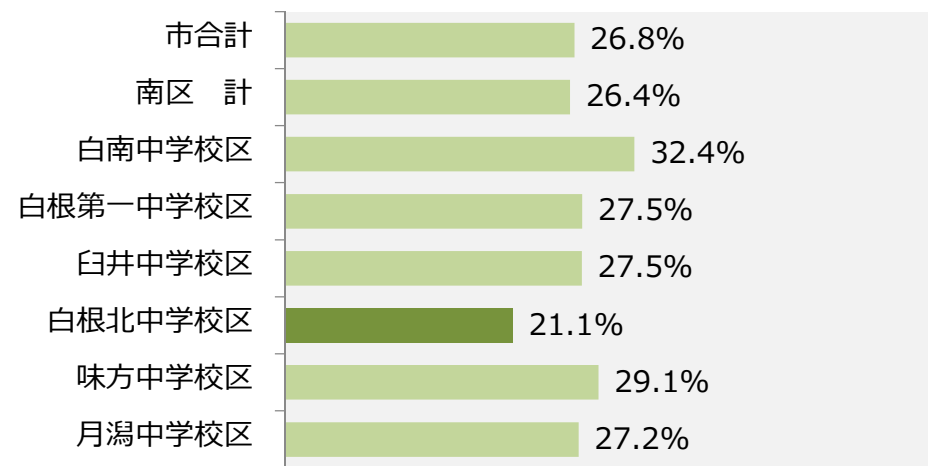
白根北中学校区

Ⅲ.健康データ（平成27年度新潟市国民健康保険・新潟県後期高齢者医療保険・協会けんぽ健診データ）

①健診受診率

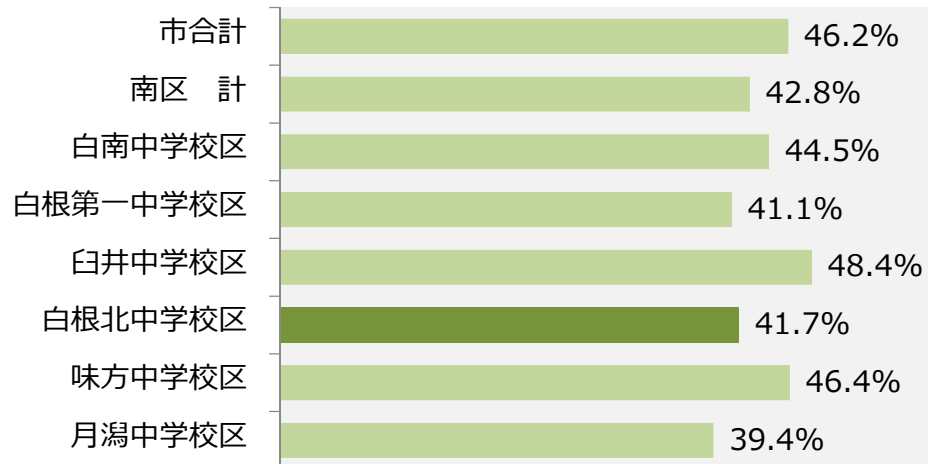


②高齢化率

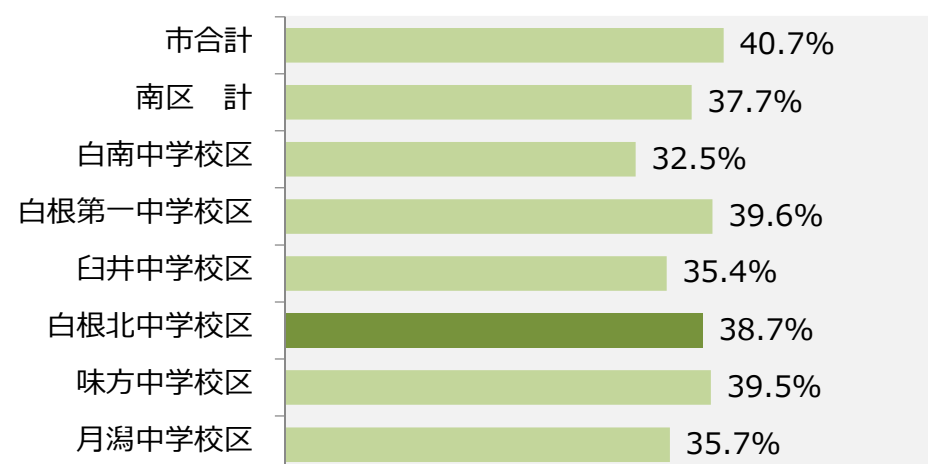


※平成27年9月末時点の住民基本台帳人口を基に算出

③血糖



④血圧（収縮期130mmHg以上）



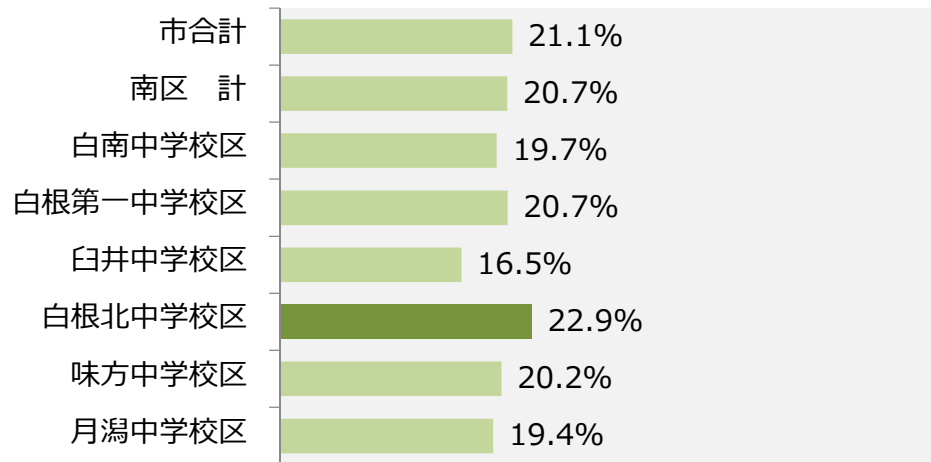
※国民健康保険・後期高齢者医療保険：HbA1c(ヘモグロビンエーワンシー)5.6%以上
協会けんぽ：空腹時血糖100mg/dl以上

■HbA1c（ヘモグロビンエーワンシー）

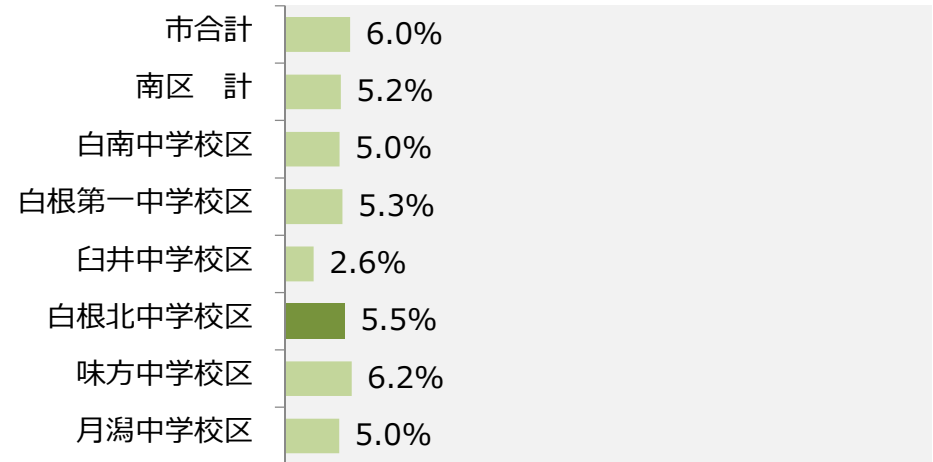
過去1~2か月間の血糖値の平均を反映し、糖尿病の診断にも使われている。

白根北中学校区

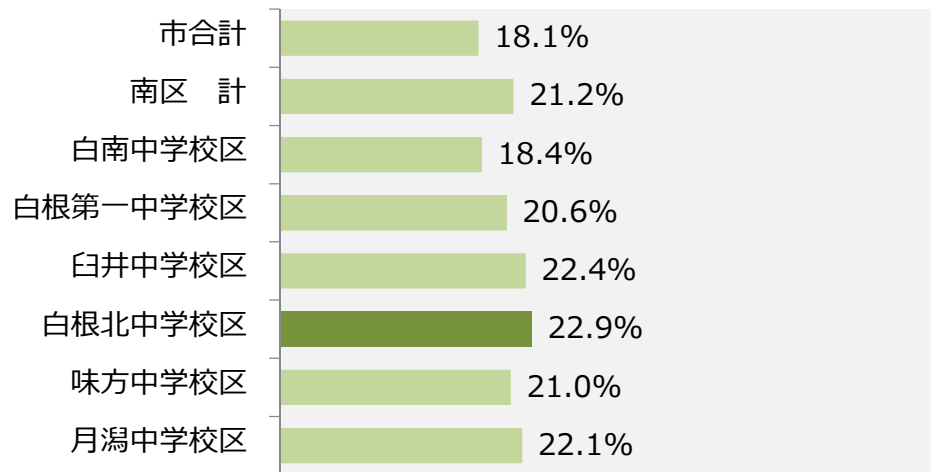
⑤脂質（中性脂肪150mg/dl以上）



⑥3項目(血糖・血圧・脂質)重複該当

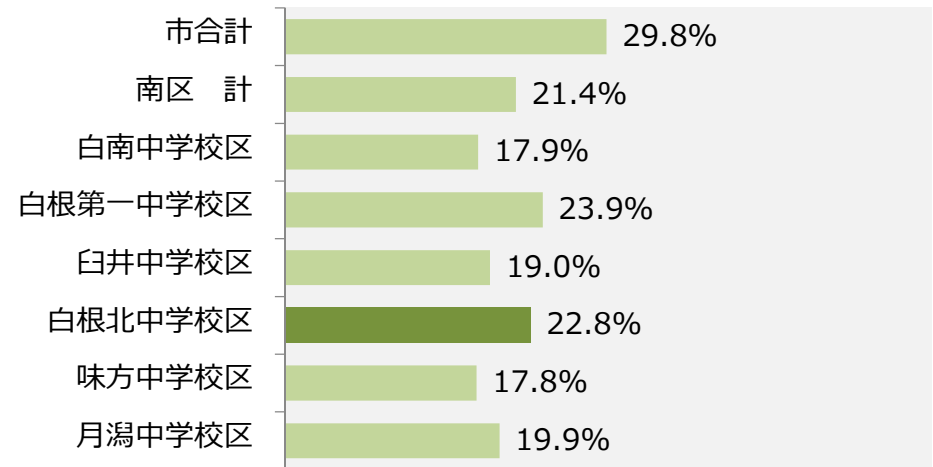


⑦喫煙



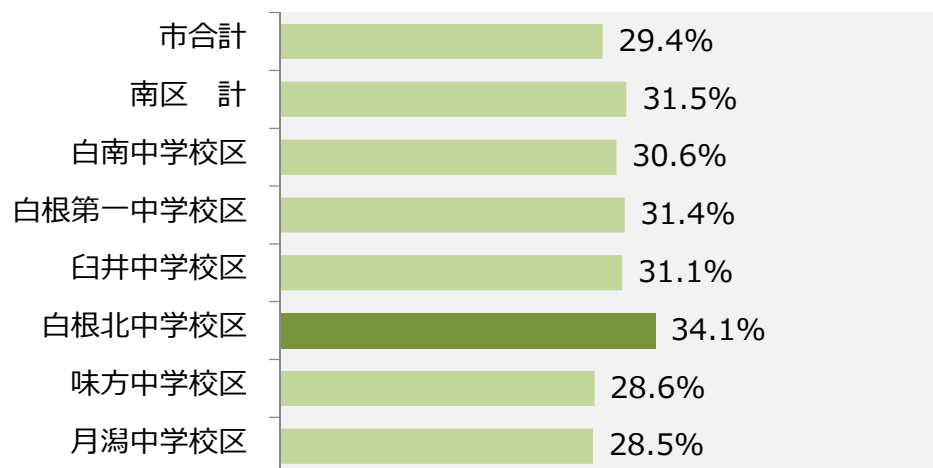
※現在、たばこを習慣的に吸っていると回答した人の割合

⑧運動習慣



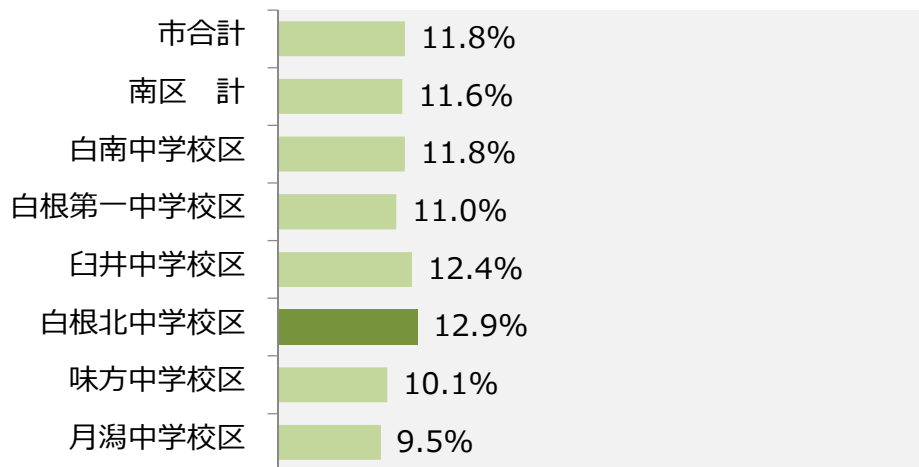
※1日30分以上軽く汗をかく運動を週2回以上、1年以上実施していると回答した人の割合

⑨ 飲酒頻度（毎日）



※お酒（清酒、焼酎、ビール、洋酒など）を飲む頻度は【毎日】と回答した人の割合

⑩ 食習慣（夕食後の間食）



※夕食後に間食（3食以外の夜食）をとることが週に3回以上あると回答した人の割合

⑪ 患者予備群、治療放置群等（国保・後期高齢）

	健診 対象者数 (国保+ 後期) 人数	未把握		未通院 患者予備群 治療放置群	
		人数	構成割合	人数	構成割合
白南中学校区	2,457	714	29.1%	90	3.7%
白根第一中学校区	5,094	1,577	31.0%	158	3.1%
臼井中学校区	1,291	392	30.4%	45	3.5%
白根北中学校区	3,926	1,184	30.2%	157	4.0%
味方中学校区	1,592	493	31.0%	44	2.8%
月潟中学校区	1,260	395	31.3%	31	2.5%
南区 計	15,620	4,755	30.4%	525	3.4%

※平成27年度の国保+後期高齢の健診対象者（40歳以上）の状況

未把握・・・健診未受診及び生活習慣病の受診がない

未通院・・・健診において下記項目のいずれかに該当し、医療機関で

診察又は治療の必要があるが、同年中に生活習慣病の受診がない

- ・血糖：126mg/dl以上又はHbA1c6.5%以上
- ・血圧：140又は90mmHg以上 ・中性脂肪：300mg/dl以上
- ・LDLコレステロール：140mg/dl以上 ・HDLコレステロール：35mg/dl未満

■LDLコレステロール

全身の組織へコレステロールを運ぶ働きをしているが、多すぎると動脈硬化をすすめるため、悪玉コレステロールとも言われる。

■HDLコレステロール

善玉コレステロールともいわれ、血管壁に沈着したコレステロールを取り除き肝臓に戻す働きがあり、少ないと動脈硬化をすすめるが、多すぎても問題があるといわれている。

白根北中学校区

IV.施設データ

1.施設一覧

施設分類	施設名	施設基本情報			避難所	コスト・利用情報						分析領域 ※3	
		複合施設 ※2	建築年			使用面積 (㎡)	コスト 実績(全市平均)			利用率・利用量 実績(全市平均)			
コミュニティ施設	大郷地域生活センター		S59		505.20	○	501.0	円/人/回	(928.0)	30.7	%	(26.3)	1
コミュニティ施設	鷺巻地域生活センター		S60		523.35	○	2,040.0	円/人/回	(928.0)	5.4	%	(26.3)	4
コミュニティ施設	根岸地域生活センター		S57		518.60	○	340.0	円/人/回	(928.0)	7.2	%	(26.3)	2
コミュニティ施設	大通地域生活センター		H4	～ H18	929.05	○	682.0	円/人/回	(928.0)	18.9	%	(26.3)	2
レクリエーション施設	アグリパーク		H26		3,465.28		595.0	円/人/回	(287.5)	541.9	人/日	(321.1)	3
学校教育系施設	大鷺小学校		S58		4,667.33	○	129.4	万円/人/年	(81.3)	47.1	㎡/人	(24.1)	4
学校教育系施設	根岸小学校		S44	～ H20	4,528.91	○	70.8	万円/人/年	(81.3)	26.8	㎡/人	(24.1)	2
学校教育系施設	大通小学校		S54	～ H9	4,952.50	○	57.8	万円/人/年	(81.3)	10.9	㎡/人	(24.1)	1
学校教育系施設	白根北中学校		H4	～ H10	7,213.76	○	66.2	万円/人/年	(88.5)	19.4	㎡/人	(28.5)	1
子育て支援施設	大鷺保育園		H1	～ H17	677.95		91.5	万円/人/年	(106.4)	7.9	㎡/園児数	(8.6)	1
子育て支援施設	根岸保育園		S54	～ H7	796.05		84.7	万円/人/年	(106.4)	9.0	㎡/園児数	(8.6)	2
子育て支援施設	大通保育園		S57	～ H1	689.95	○	100.5	万円/人/年	(106.4)	7.1	㎡/園児数	(8.6)	1
子育て支援施設	根岸ひまわりクラブ		H20		115.93		14.5	万円/人/年	(13.9)	2.2	㎡/児童数	(2.7)	3
子育て支援施設	白根北児童館		H24		330.00		1,151.0	円/人/回	(863.5)	14.3	人/100㎡/日	(14.6)	4

施設分類	施設名	施設基本情報			避難所	コスト・利用情報						分析領域 ※3		
		複合施設 ※2	建築年			使用面積 (㎡)	コスト 実績(全市平均)			利用率・利用量 実績(全市平均)				
教育系施設	白根学校給食センター		H7	～	H20	2,255.13		234.0	円/食	(317.8)	0.9	食数/㎡/日	(1.0)	2
産業研究施設	農業活性化研究センター		H25			1,903.68			-			-		-

※1 平成28年度財産白書（平成27年度決算ベース）から引用

※2 アルファベットが同じものは複合施設

※3 分析領域の番号は下記項目のとおり

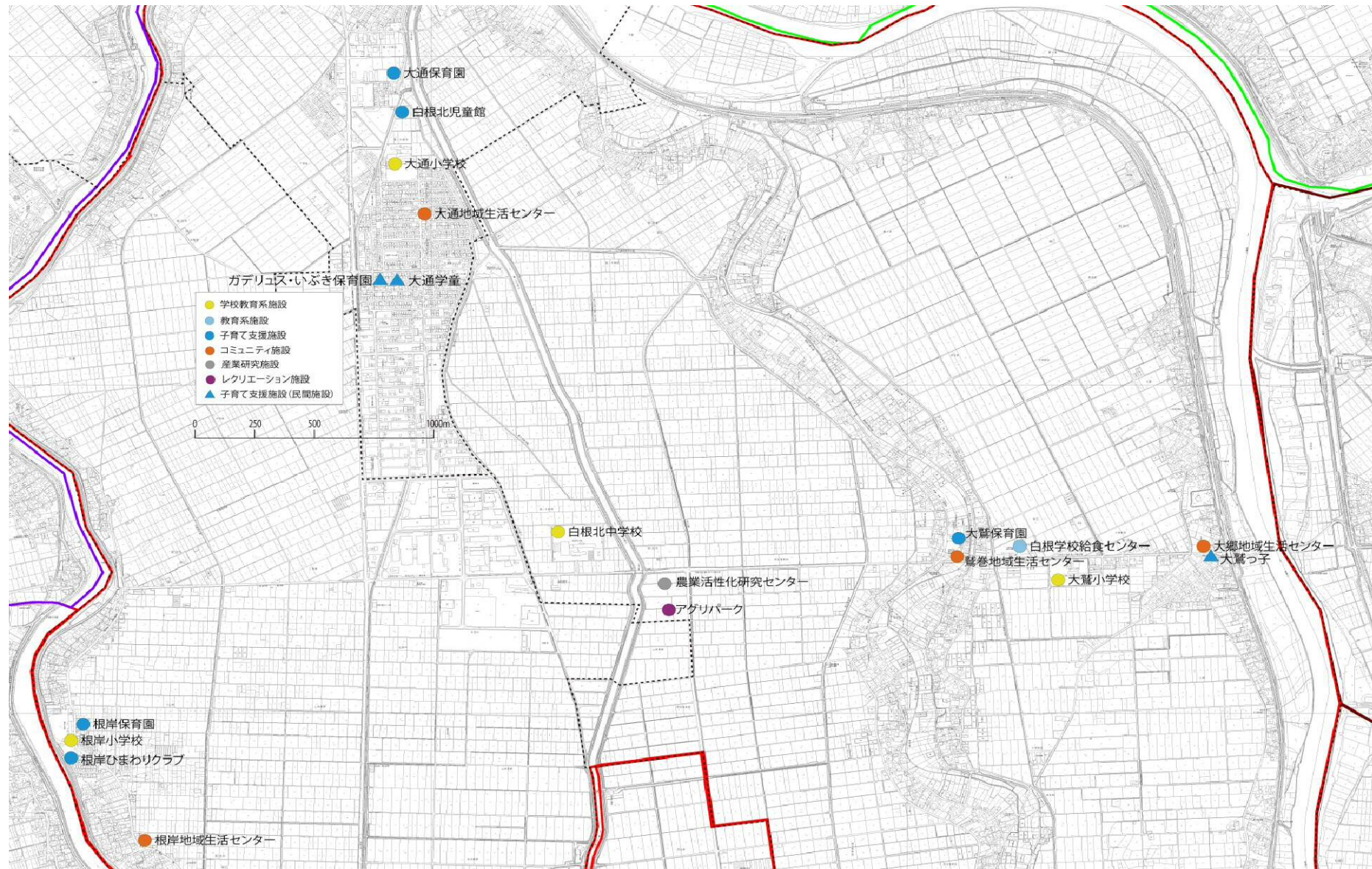
1.コスト状況、利用状況ともに相対的に良好な施設

3.相対的にコストが高いものの、利用が多い施設

2.相対的にコストは安いものの、利用が少ない施設

4.相対的に高コストかつ、利用が少ない施設

2.施設位置図



※校区の線は概図であり、細部については実際の通学区域と異なる場合があります。

味方中学校区 地域カルテ

南区

H30年8月更新

I.地域の基礎データ

1.中学校区の概要

南区の西北側の中ノ口川沿いに位置し、平地で豊かな自然に恵まれた田園地帯であり、中ノ口川の水の恵みをいただき、水稻・野菜・切り花などが生産されています。

地区には、国指定重要文化財である「旧笹川家住宅」があり、日本でも有数の規模を持つ近世後期の大庄屋の邸宅は、この地域の発展を主導した豪農の気概を今に伝えています。

また、毎年6月に初夏の訪れを告げる一大イベントの「白根大凧合戦」が開催され、県内外から多くの観客が来訪し、地域が賑わいます。

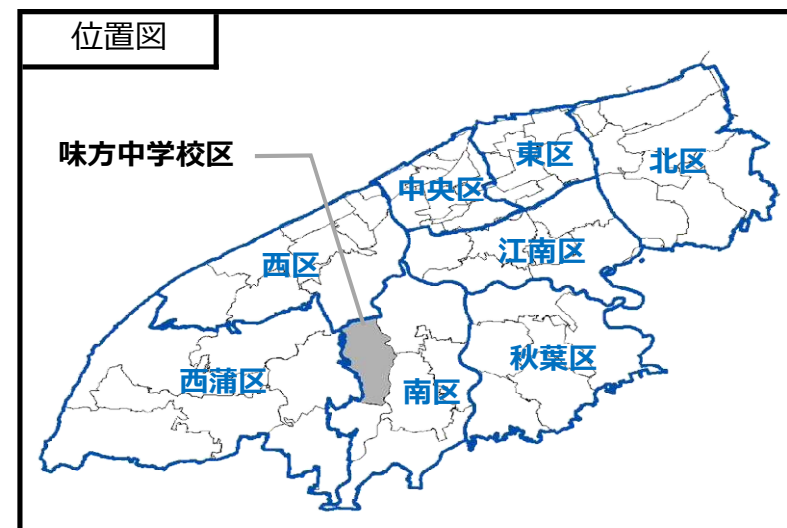
この白根大凧合戦は、対岸の白根地区と24畳の大凧を揚げ、空中で絡ませ川に落とし、相手の凧綱が切れるまで引き合う勇壮な大凧合戦として300年の伝統を誇り、平成27年に新潟県無形民俗文化財に指定されました。

各凧組それぞれに特色があり、凧の揚げ方や相手方の凧への合戦の掛け方に違いがあります。どの組も伝統を守り、技術に改良を加え、一枚でも多く合戦することを目的に凧を作り上げています。

コミュニティ協議会※	
味方地区コミュニティ協議会	

小学校	
味方小学校	

※中学校区の区域とコミュニティ協議会の区域は必ずしも一致しない。



味方中学校区

Ⅱ.人口データ

1.人口・世帯数(住民基本台帳)

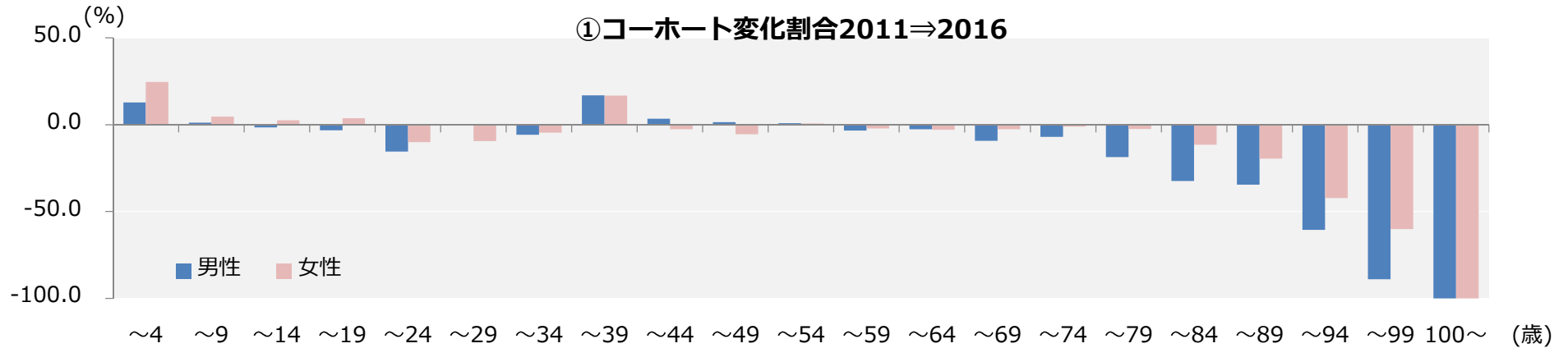
	総数	男	女	0～14歳	15歳～64歳	65歳以上	(人)	(世帯)	(人)
							うち75歳以上	世帯数	1世帯当たり 世帯人員
2011年	4,397	2,168	2,229	490	2,757	1,150	681	1,291	3.41
		49.3%	50.7%	11.1%	62.7%	26.2%	15.5%		
2016年	4,297	2,099	2,198	523	2,506	1,268	686	1,364	3.15
		48.8%	51.2%	12.2%	58.3%	29.5%	16.0%		
増減	-100	-69	-31	33	-251	118	5	73	-0.26
	-2.3%	-3.2%	-1.4%	6.7%	-9.1%	10.3%	0.7%		

2.人口推計

	総数	男	女	0～14歳	15歳～64歳	65歳以上	うち75歳以上
2021年	4,177	2,034	2,143	567	2,282	1,328	633
		48.7%	51.3%	13.6%	54.6%	31.8%	15.1%
2026年	4,011	1,953	2,058	546	2,172	1,293	716
		48.7%	51.3%	13.6%	54.1%	32.2%	17.9%
2031年	3,825	1,859	1,966	482	2,124	1,220	751
		48.6%	51.4%	12.6%	55.5%	31.9%	19.6%
2036年	3,644	1,766	1,878	447	2,037	1,160	717
		48.5%	51.5%	12.3%	55.9%	31.8%	19.7%
2016-2036 増減	-653	-333	-320	-76	-469	-108	31
	-15.2%	-15.8%	-14.6%	-14.5%	-18.7%	-8.5%	4.5%

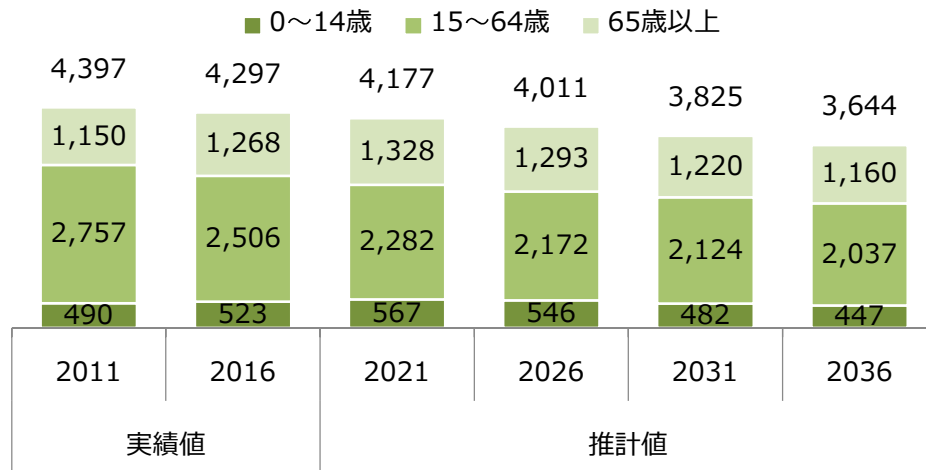
- 人口は、2016年の4,297人から2036年には3,644人と15.2%減少する。
- 老年人口は、2021年に1,328人でピークを迎え、その後減少していくが、老年人口割合は29.5%から31.8%に増加する。
- 年少人口は、2016年の523人から2036年には447人となり、14.5%減少する。
- 生産年齢人口は、2016年の2,506人から2036年には2,037人となり、18.7%減少する。

3.人口推計グラフ

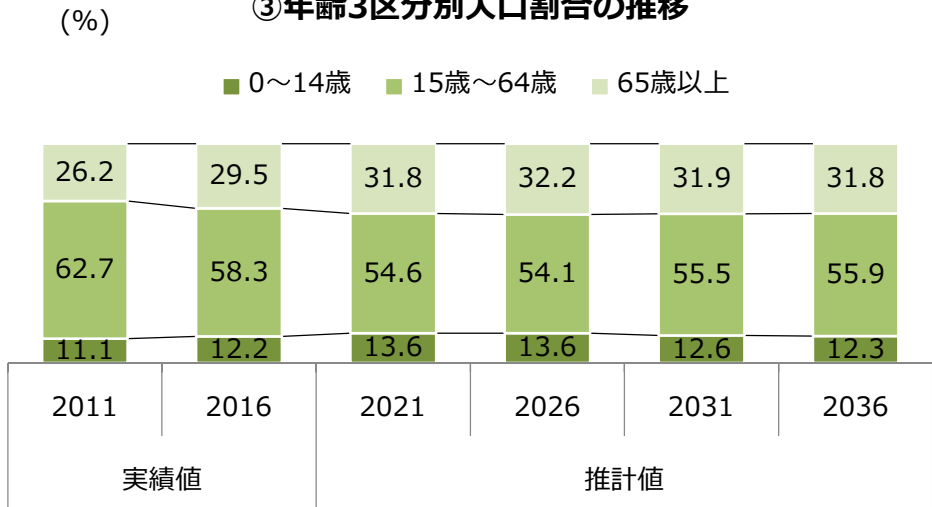


- 就職に至る20~24歳の年代は変化割合が1割以上のマイナスとなっている。
- 変化割合は35~39歳の年代がプラスとなっており、0~4歳人口のプラスの要因のひとつと考えられる。

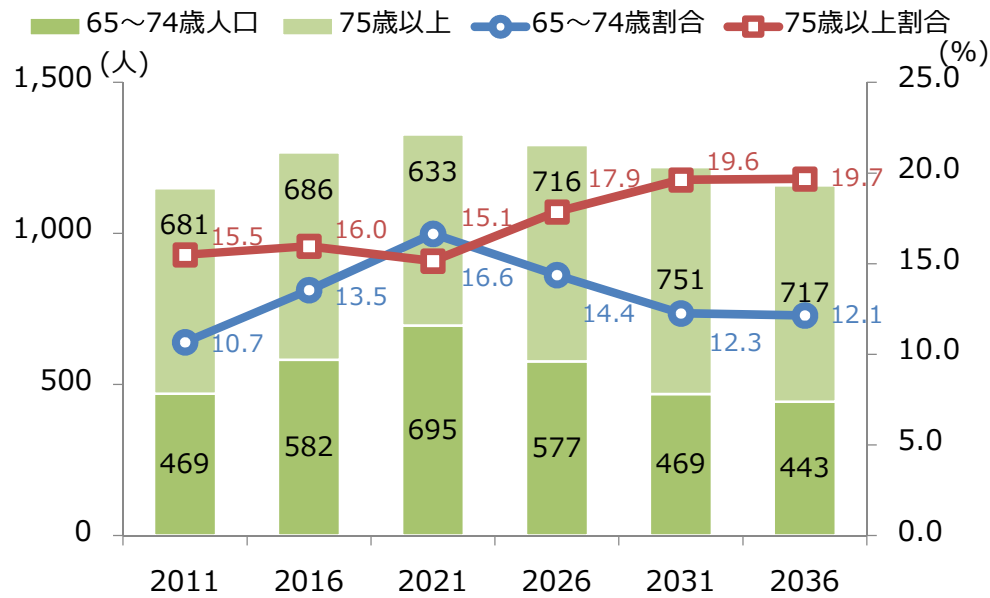
② 年齢3区分別人口推移



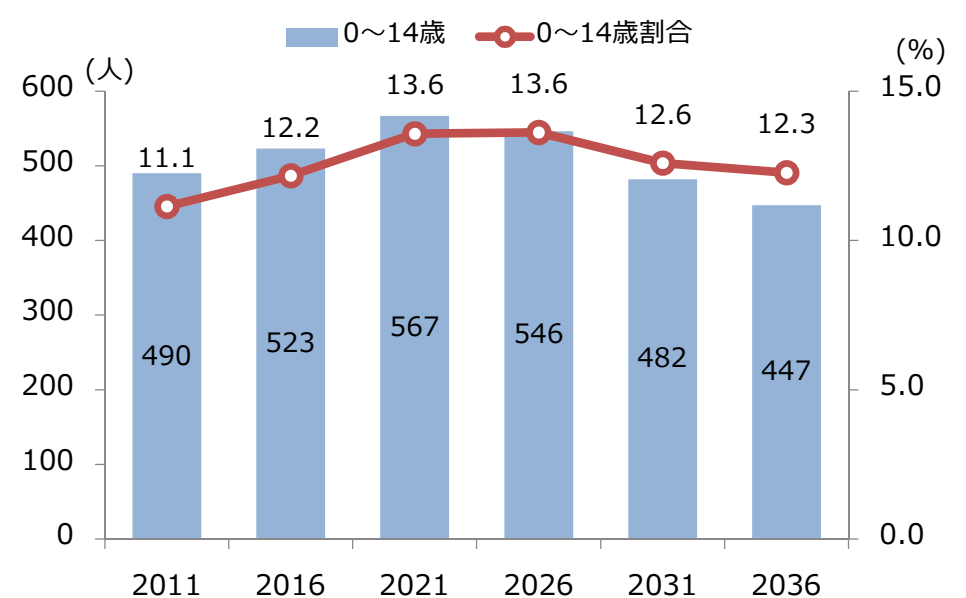
③ 年齢3区分別人口割合の推移



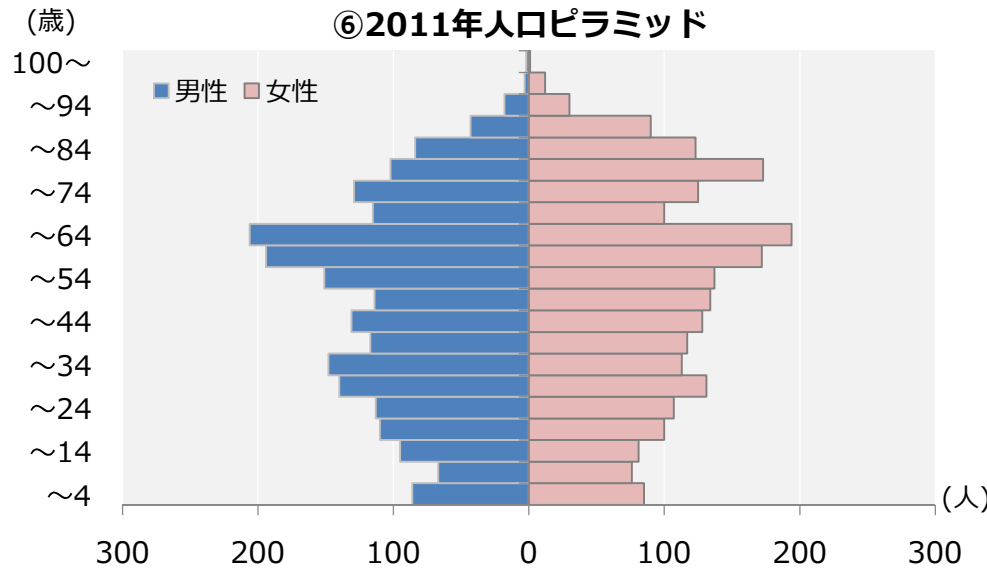
④ 高齢者人口の推移



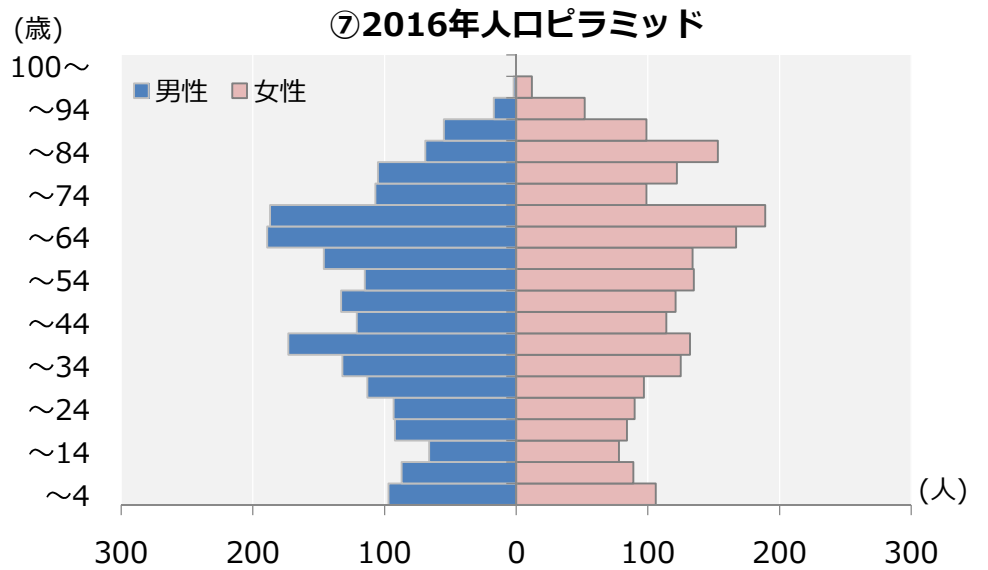
⑤ 年少人口の推移



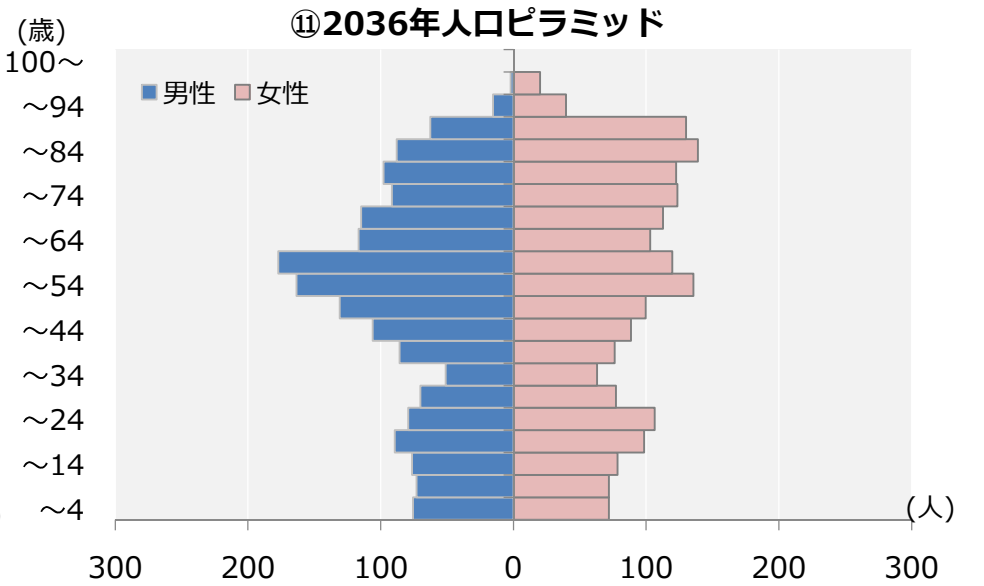
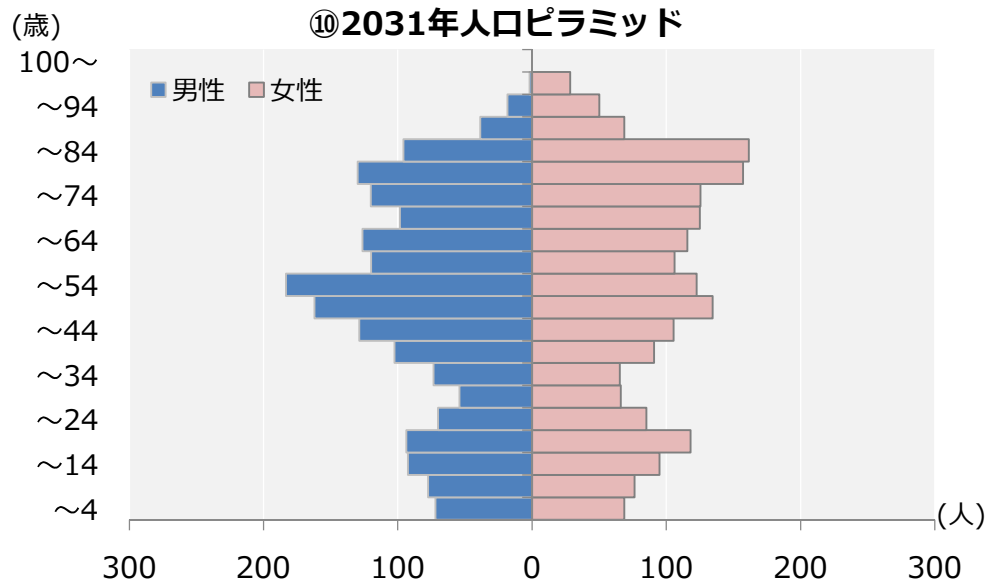
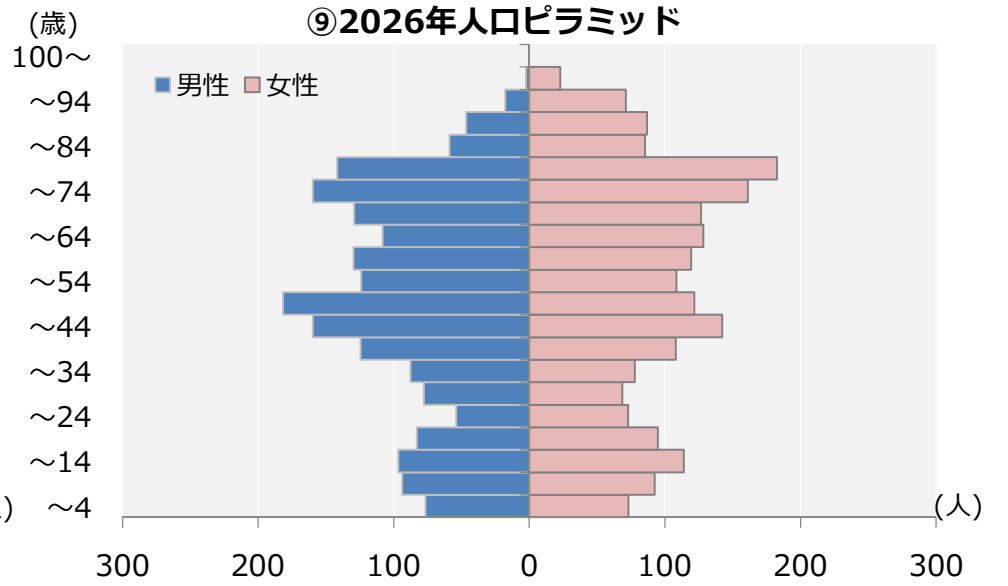
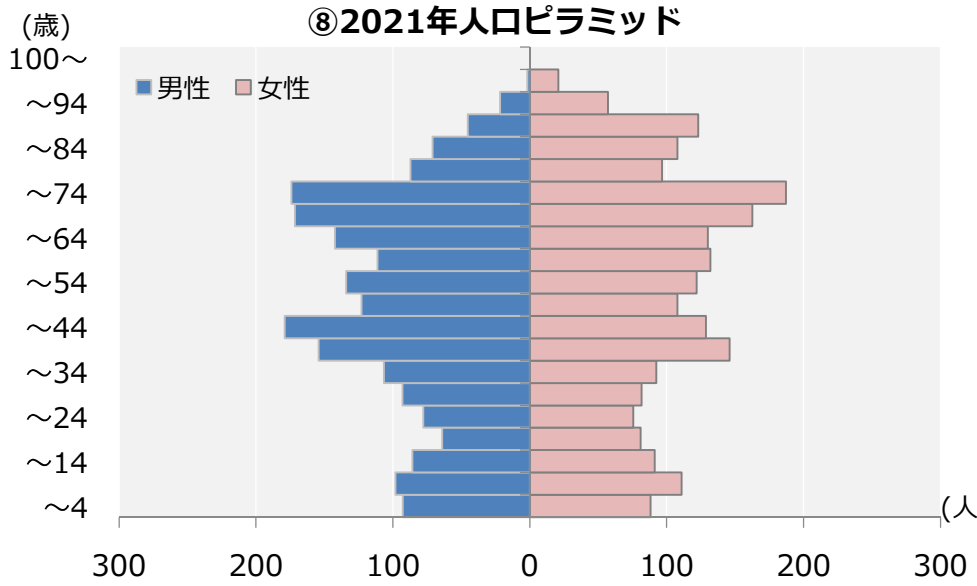
⑥ 2011年人口ピラミッド



⑦ 2016年人口ピラミッド



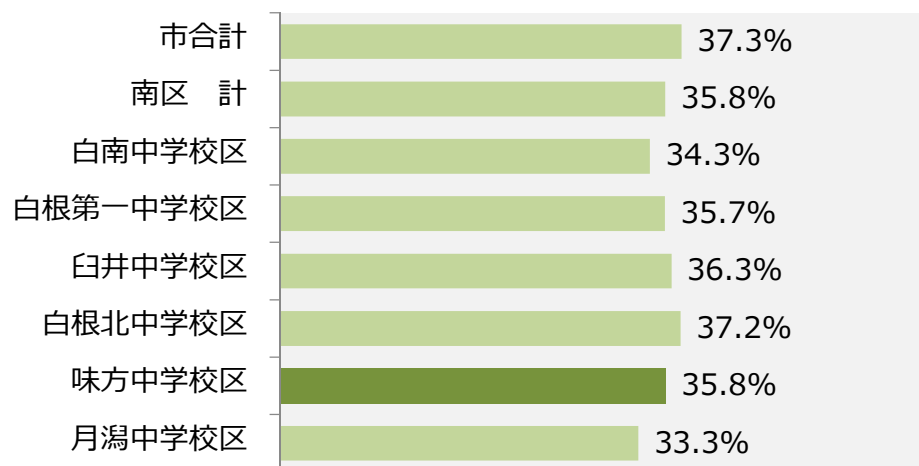
味方中学校区



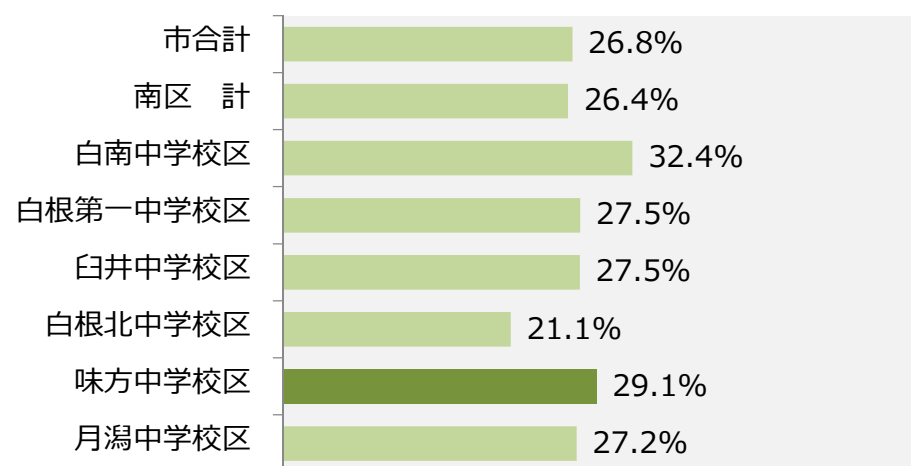
味方中学校区

Ⅲ.健康データ（平成27年度新潟市国民健康保険・新潟県後期高齢者医療保険・協会けんぽ健診データ）

①健診受診率

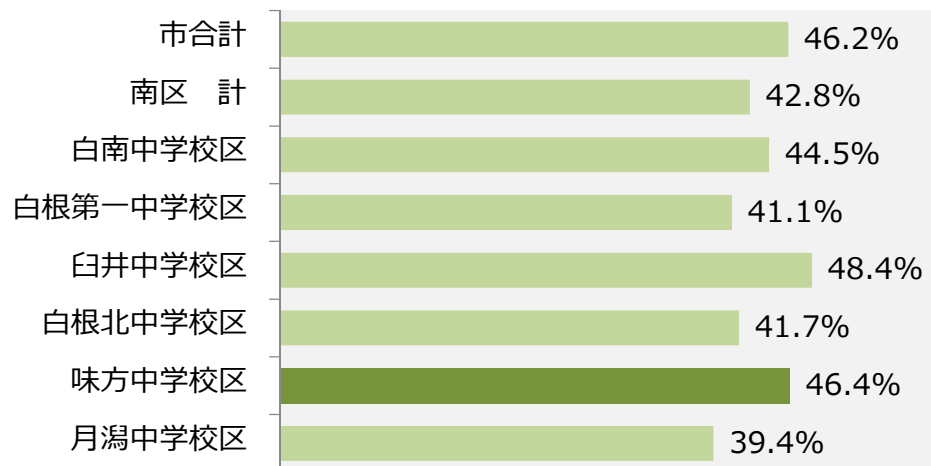


②高齢化率

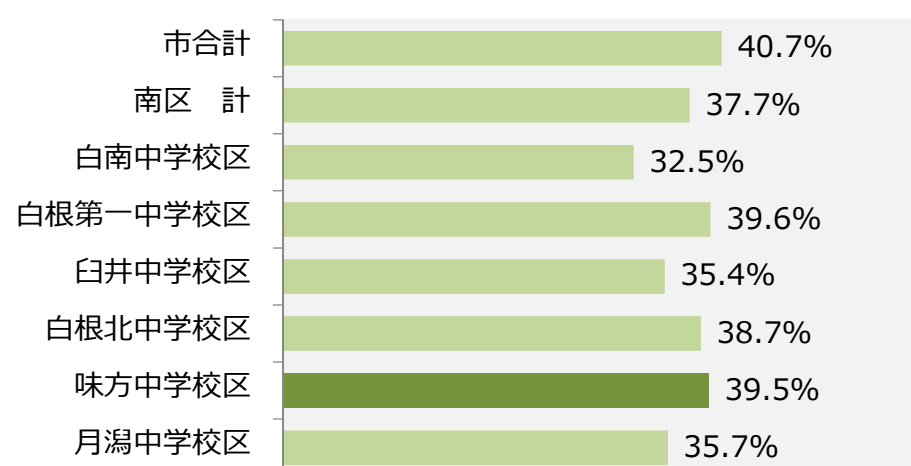


※平成27年9月末時点の住民基本台帳人口を基に算出

③血糖



④血圧（収縮期130mmHg以上）



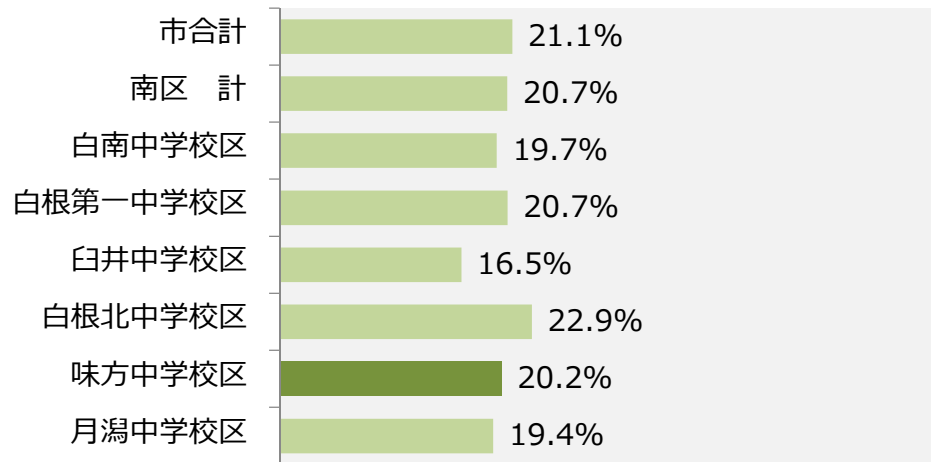
※国民健康保険・後期高齢者医療保険：HbA1c(ヘモグロビンエーワンシー)5.6%以上
協会けんぽ：空腹時血糖100mg/dl以上

■HbA1c（ヘモグロビンエーワンシー）

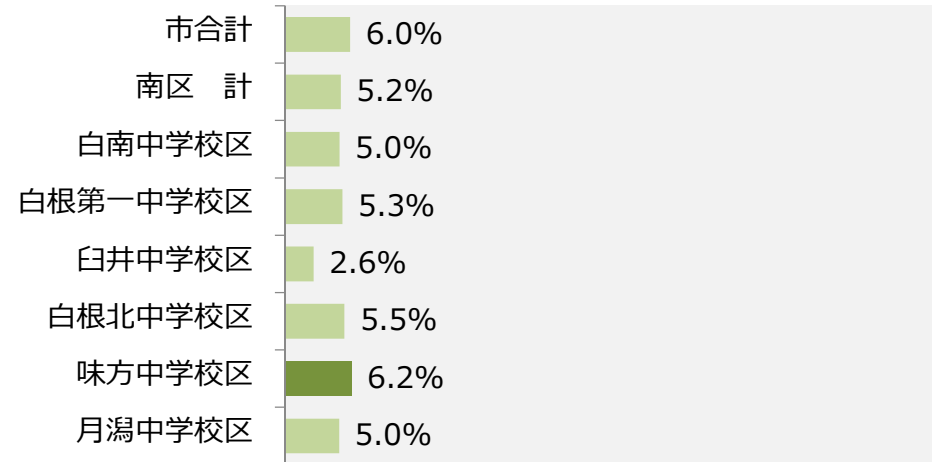
過去1～2か月間の血糖値の平均を反映し、糖尿病の診断にも使われている。

味方中学校区

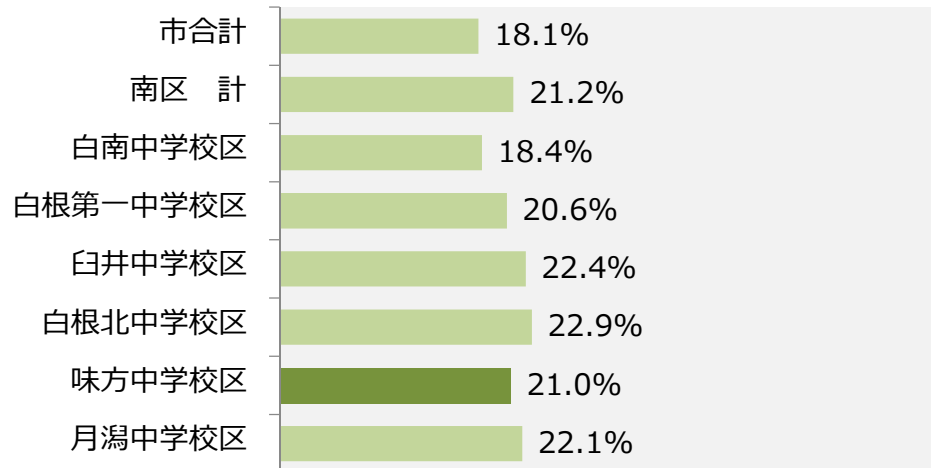
⑤脂質（中性脂肪150mg/dl以上）



⑥3項目(血糖・血圧・脂質)重複該当

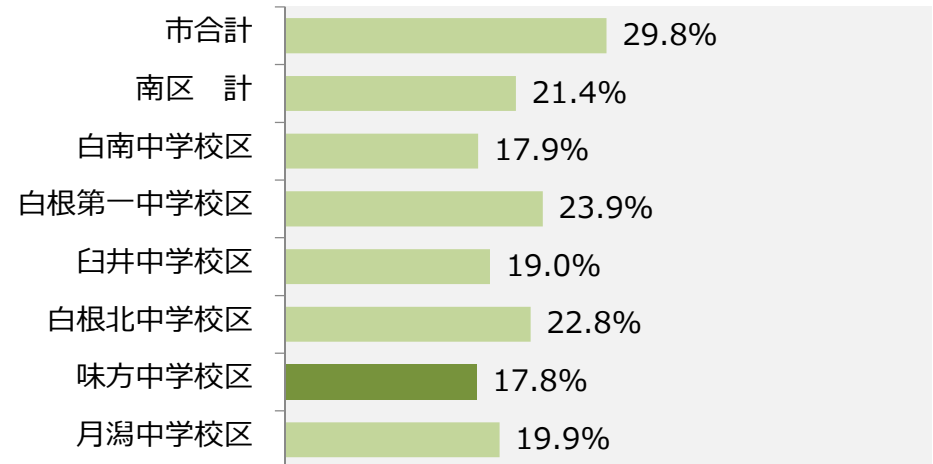


⑦喫煙



※現在、たばこを習慣的に吸っていると回答した人の割合

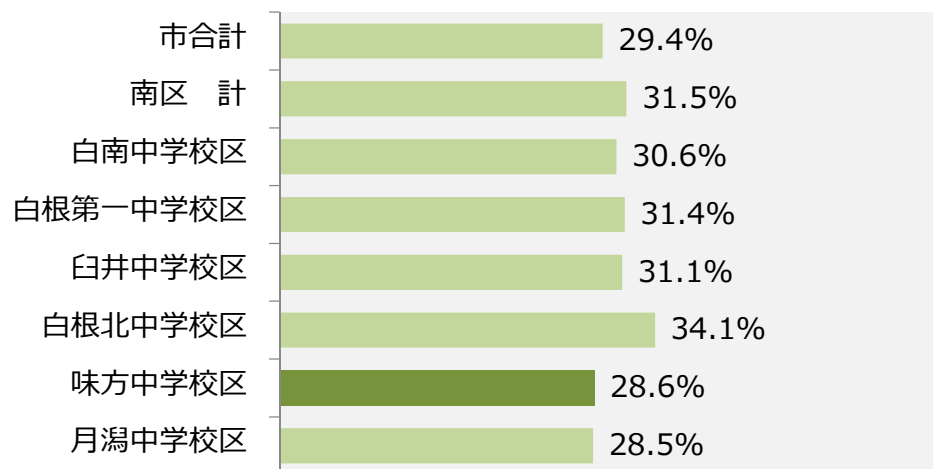
⑧運動習慣



※1日30分以上軽く汗をかく運動を週2回以上、1年以上実施していると回答した人の割合

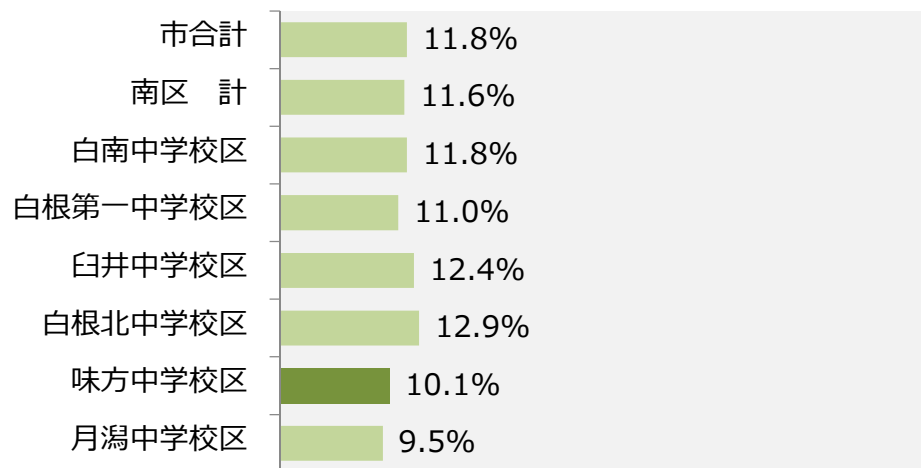
味方中学校区

⑨ 飲酒頻度（毎日）



※お酒（清酒、焼酎、ビール、洋酒など）を飲む頻度は【毎日】と回答した人の割合

⑩ 食習慣（夕食後の間食）



※夕食後に間食（3食以外の夜食）をとることが週に3回以上あると回答した人の割合

⑪ 患者予備群、治療放置群等（国保・後期高齢）

	健診 対象者数 (国保+ 後期) 人数	未把握		未通院 患者予備群 治療放置群	
		人数	構成割合	人数	構成割合
白南中学校区	2,457	714	29.1%	90	3.7%
白根第一中学校区	5,094	1,577	31.0%	158	3.1%
臼井中学校区	1,291	392	30.4%	45	3.5%
白根北中学校区	3,926	1,184	30.2%	157	4.0%
味方中学校区	1,592	493	31.0%	44	2.8%
月潟中学校区	1,260	395	31.3%	31	2.5%
南区 計	15,620	4,755	30.4%	525	3.4%

※平成27年度の国保+後期高齢の健診対象者（40歳以上）の状況

未把握・・・健診未受診及び生活習慣病の受診がない

未通院・・・健診において下記項目のいずれかに該当し、医療機関で

診察又は治療の必要があるが、同年中に生活習慣病の受診がない

・血糖：126mg/dl以上又はHbA1c6.5%以上

・血圧：140又は90mmHg以上 ・中性脂肪：300mg/dl以上

・LDLコレステロール：140mg/dl以上 ・HDLコレステロール：35mg/dl未満

■LDLコレステロール

全身の組織へコレステロールを運ぶ働きをしているが、多すぎると動脈硬化をすすめるため、悪玉コレステロールとも言われる。

■HDLコレステロール

善玉コレステロールともいわれ、血管壁に沈着したコレステロールを取り除き肝臓に戻す働きがあり、少ないと動脈硬化をすすめるが、多すぎても問題があるといわれている。

味方中学校区

IV.施設データ

1.施設一覧

施設分類	施設名	施設基本情報			避難所	コスト・利用情報						分析領域 ※3	
		複合施設 ※2	建築年			使用面積 (㎡)	コスト 実績(全市平均)			利用率・利用量 実績(全市平均)			
コミュニティ施設	味方地区公民館		S55	～ H24	943.28	○	4,726.0	円/人/回	(928.0)	7.0	%	(26.3)	4
コミュニティ施設	西白根公民館		H15		483.77	○	3,024.0	円/人/回	(928.0)	3.9	%	(26.3)	4
コミュニティ施設	味方公民館		S57	～ H16	528.91	○	652.0	円/人/回	(928.0)	17.3	%	(26.3)	2
コミュニティ施設	七穂公民館		S42	～ H16	530.18	○	1,226.0	円/人/回	(928.0)	10.4	%	(26.3)	4
文化施設	笹川邸		M34	～ H6	1,895.35		1,210.0	円/人/回	(2,113.6)	22.8	人/日	(45.0)	2
文化施設	曾我・平澤記念館		H3		643.13		1,106.0	円/人/回	(2,113.6)	22.8	人/日	(45.0)	2
社会教育施設	味方地区図書室	A	H13	～ H13	74.13	○	139.0	円/冊	(508.0)	0.4	倍	(1.9)	2
スポーツ施設	味方体育館		S54	～ H27	2,029.14	○	2,955.0	円/人/回	(794.9)	2.0	人/100㎡/日	(6.0)	4
スポーツ施設	味方B & G海洋センター プール		H4	～ H4	1,083.10		822.0	円/人/回	(794.9)	5.8	人/100㎡/日	(6.0)	4
学校教育系施設	味方小学校		S49	～ H5	5,007.37	○	100.4	万円/人/年	(81.3)	28.8	㎡/人	(24.1)	4
学校教育系施設	味方中学校		H1	～ H4	6,845.11	○	181.4	万円/人/年	(88.5)	72.8	㎡/人	(28.5)	4
子育て支援施設	あじほ保育園		H8	～ H12	997.64		91.2	万円/人/年	(106.4)	9.8	㎡/園児数	(8.6)	2
子育て支援施設	にししろね保育園		H8		620.11		93.8	万円/人/年	(106.4)	8.5	㎡/園児数	(8.6)	1
子育て支援施設	味方ひまわりクラブ		H26		114.28		15.4	万円/人/年	(13.9)	2.4	㎡/児童数	(2.7)	3
子育て支援施設	味方児童館		H21		246.50		1,278.0	円/人/回	(863.5)	14.4	人/100㎡/日	(14.6)	4

味方中学校区

施設分類	施設名	施設基本情報			避難所	コスト・利用情報						分析領域 ※3		
		複合施設 ※2	建築年			使用面積 (㎡)	コスト 実績(全市平均)			利用率・利用量 実績(全市平均)				
高齢者福祉施設	老人デイサービスセンター 味方	B	H12	～	H16	779.81		-				-		-
高齢者福祉施設	老人福祉センターいこいの 家楽友荘		H24			627.03	○	392.0	円/人/回	(806.6)	16.6	人/100㎡/日	(12.7)	1
保健施設	味方健康センター	B	H12	～	H16	755.30	○	1,275.0	円/人/回	(3,762.6)	7.5	%	(24.7)	2
庁舎系施設	味方出張所	A	H13	～	H13	2,561.16	○	15,415.0	円/人	(7,358.9)	182.9	㎡/人	(151.9)	4
教育系施設	南区教育相談室	A	H13	～	H13	149.65	○	61,610.0	円/㎡	(60,394.4)	37.4	㎡/人	(52.6)	3

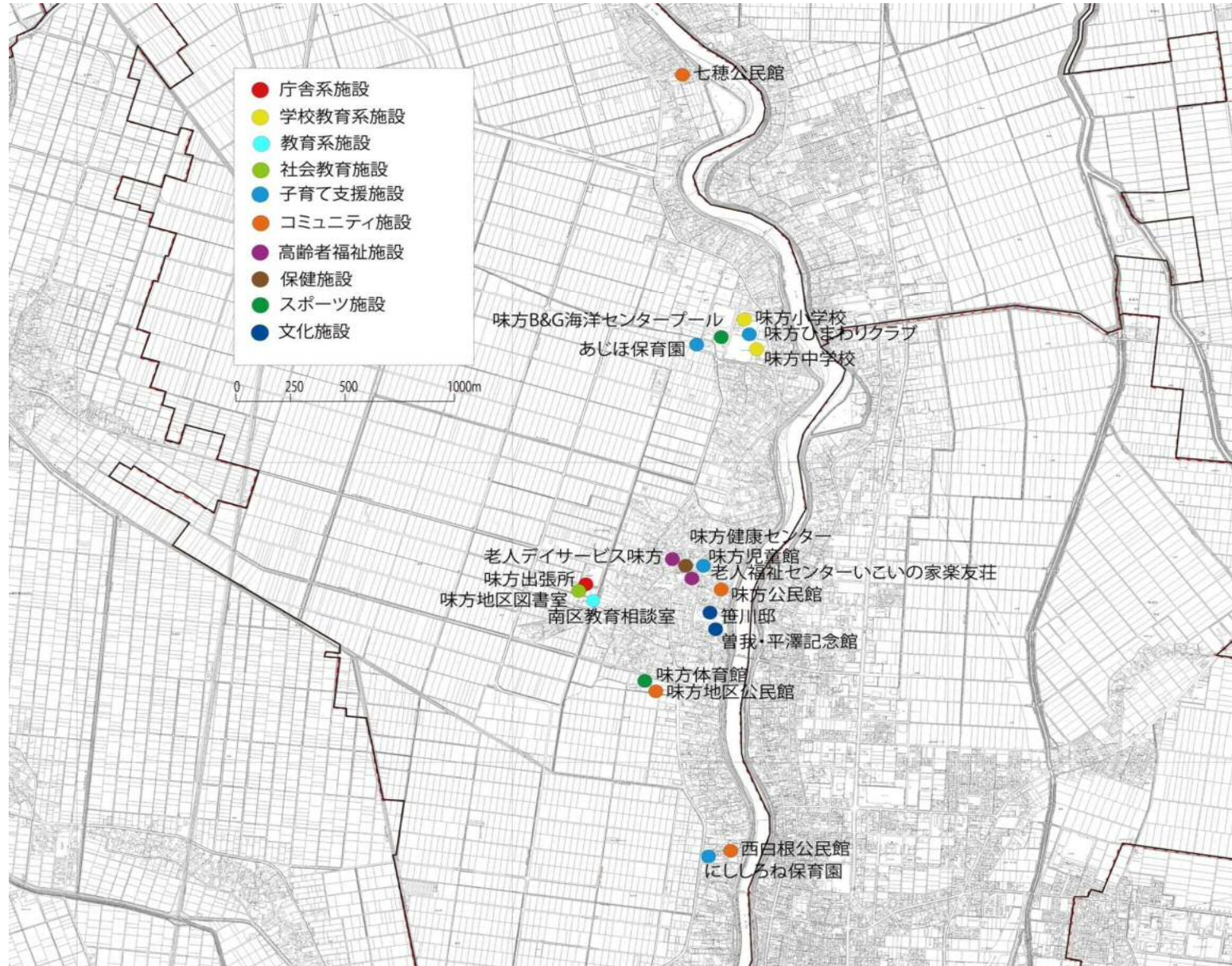
※1 平成28年度財産白書（平成27年度決算ベース）から引用

※2 アルファベットが同じものは複合施設

※3 分析領域の番号は下記項目のとおり

- | | |
|--------------------------|--------------------------|
| 1.コスト状況、利用状況ともに相対的に良好な施設 | 2.相対的にコストは安いものの、利用が少ない施設 |
| 3.相対的にコストが高いものの、利用が多い施設 | 4.相対的に高コストかつ、利用が少ない施設 |

2.施設位置図



※校区の線は概図であり、細部については実際の通学区域と異なる場合があります。

味方中学校区

月潟中学校区 地域カルテ

南区

H30年8月更新

I.地域の基礎データ

1.中学校区の概要

南区の西南側の中ノ口川沿いに位置し、稲作や果樹栽培が盛んな地域です。

全国に知られる伝統芸能「角兵衛獅子」発祥の地であり、その文化的価値から平成25年に新潟市無形民俗文化財に指定されました。また、月潟地区は切れ味の良さで知られる手打鎌の生産地としても有名で、関東・東北をはじめ全国各地に流通し、ブランドとして確立した高い評価を受けています。

角兵衛獅子と手打鎌の伝統の文化と匠の技は、先人の想いを受け継ぎ、後世にその姿を伝えています。

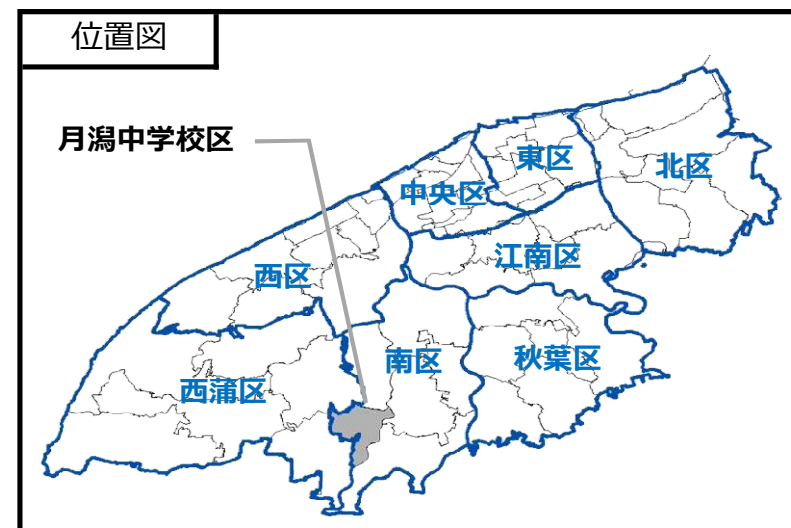
昭和8年に新潟・燕間に開通した全長約36キロメートルの新潟交通電車線は66年間、沿線地域の近代化・経済・文化の発展をもたらしてきました。旧月潟駅の駅舎と展示車両は、在りし日の姿を伝えてくれます。

6月に行われる月潟まつり、9月に行われる大道芸フェスティバルは、多くの観光客で商店街の通りが埋め尽くされるほどの賑わいをみせます。

コミュニティ協議会※	
月潟コミュニティ協議会	

小学校	
月潟小学校	

※中学校区の区域とコミュニティ協議会の区域は必ずしも一致しない。



月潟中学校区

Ⅱ.人口データ

1.人口・世帯数(住民基本台帳)

	総数	男	女	0～14歳	15歳～64歳	65歳以上	(人)	(世帯)	(人)
							うち75歳以上	世帯数	1世帯当たり 世帯人員
2011年	3,811	1,867	1,944	463	2,433	915	524	1,121	3.40
		49.0%	51.0%	12.1%	63.8%	24.0%	13.7%		
2016年	3,665	1,799	1,866	441	2,189	1,035	571	1,201	3.05
		49.1%	50.9%	12.0%	59.7%	28.2%	15.6%		
増減	-146	-68	-78	-22	-244	120	47	80	-0.35
	-3.8%	-3.6%	-4.0%	-4.8%	-10.0%	13.1%	9.0%		

2.人口推計

	総数	男	女	0～14歳	15歳～64歳	65歳以上	うち75歳以上
2021年	3,487	1,720	1,767	406	1,990	1,091	534
		49.3%	50.7%	11.6%	57.1%	31.3%	15.3%
2026年	3,275	1,622	1,653	339	1,817	1,119	602
		49.5%	50.5%	10.4%	55.5%	34.2%	18.4%
2031年	3,050	1,511	1,538	279	1,659	1,112	632
		49.6%	50.4%	9.1%	54.4%	36.5%	20.7%
2036年	2,824	1,396	1,428	237	1,512	1,075	650
		49.4%	50.6%	8.4%	53.6%	38.1%	23.0%
2016-2036	-841	-403	-438	-204	-677	40	79
増減	-23.0%	-22.4%	-23.5%	-46.3%	-30.9%	3.8%	13.9%

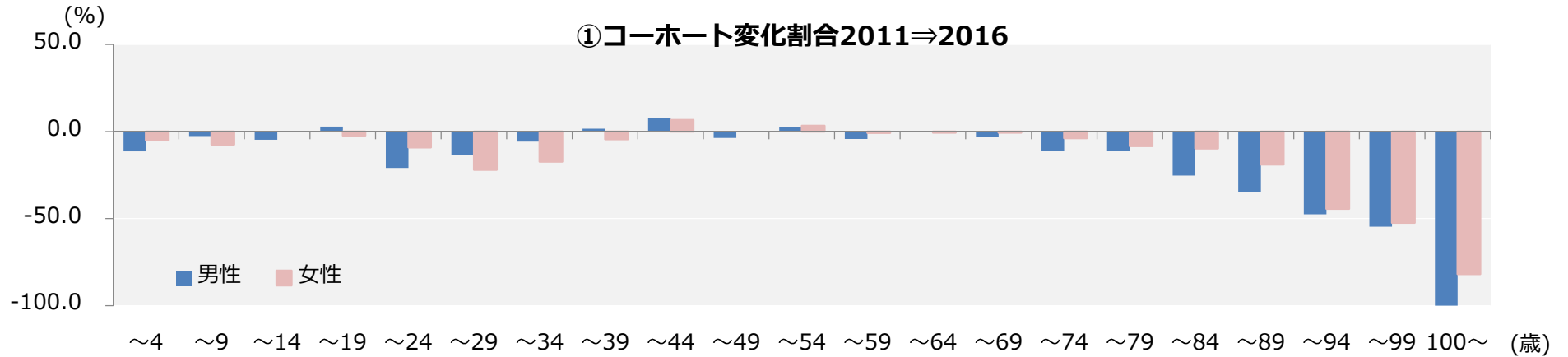
○人口は、2016年の3,665人から2036年には2,824人と23.0%減少する。

○老年人口は、2026年に1,119人でピークを迎え、その後減少していくが、老年人口割合は28.2%から38.1%に増加する。

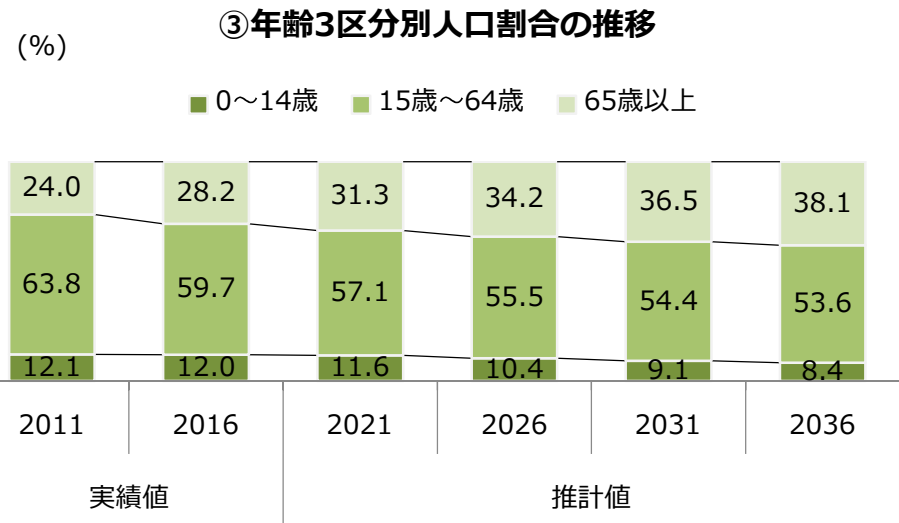
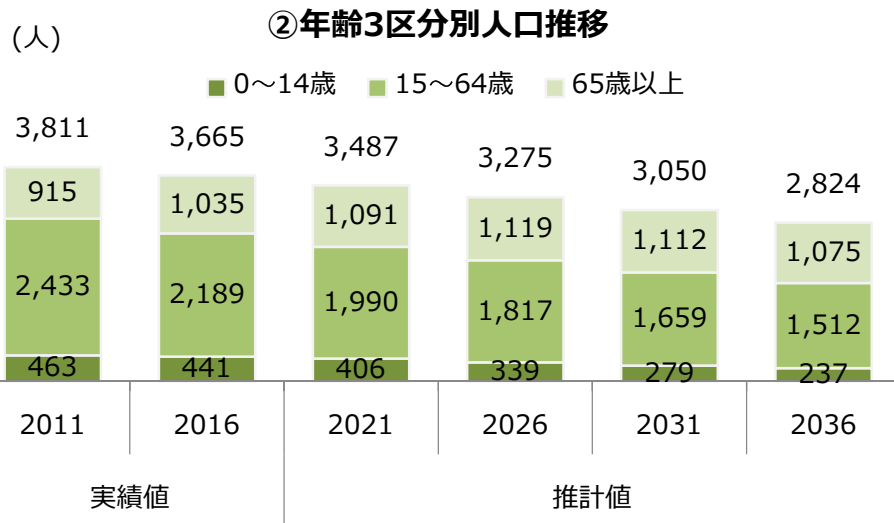
○年少人口は、2016年の441人から2036年には237人となり、46.3%減少する。

○生産年齢人口は、2016年の2,189人から2036年には1,512人となり、30.9%減少する。

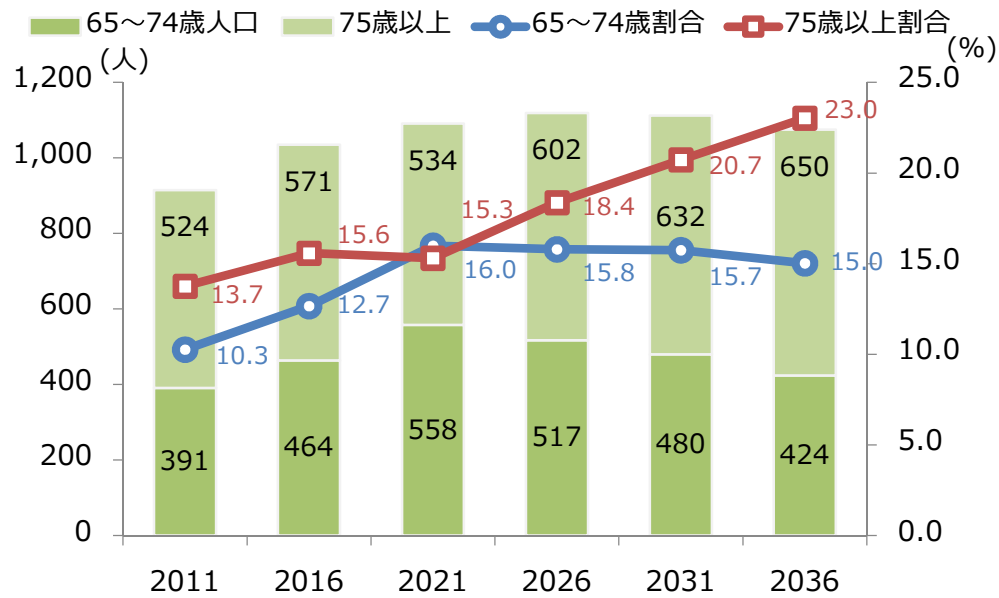
3.人口推計グラフ



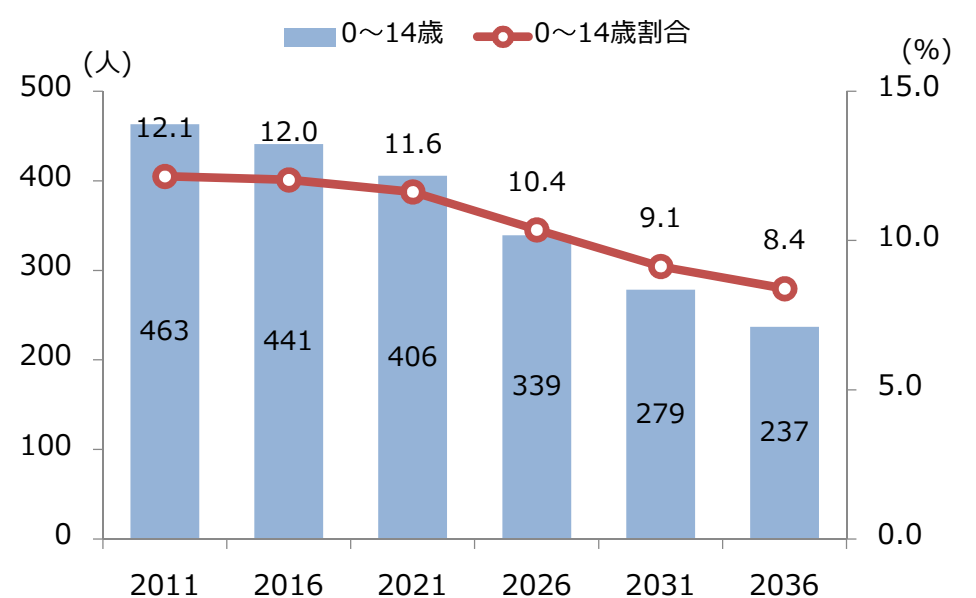
○20~24歳の男性、25~29歳の男性、女性、30~34歳の女性において変化割合が1割以上のマイナスとなっている。
 ○変化割合が大きくプラスとなっている年代はないが、40~44歳の年代がプラスとなっており、15~19歳のプラスの要因のひとつと考えられる。



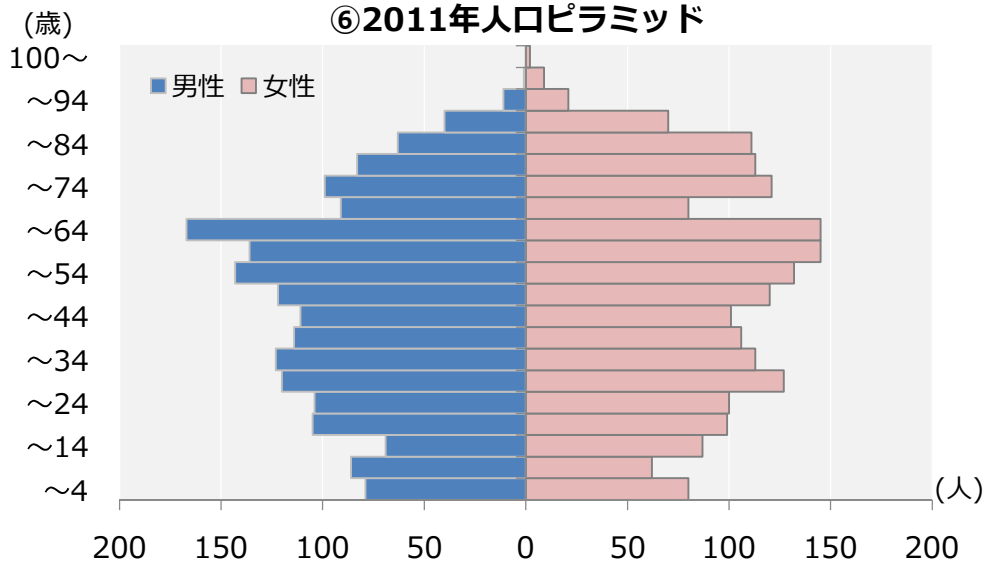
④ 高齢者人口の推移



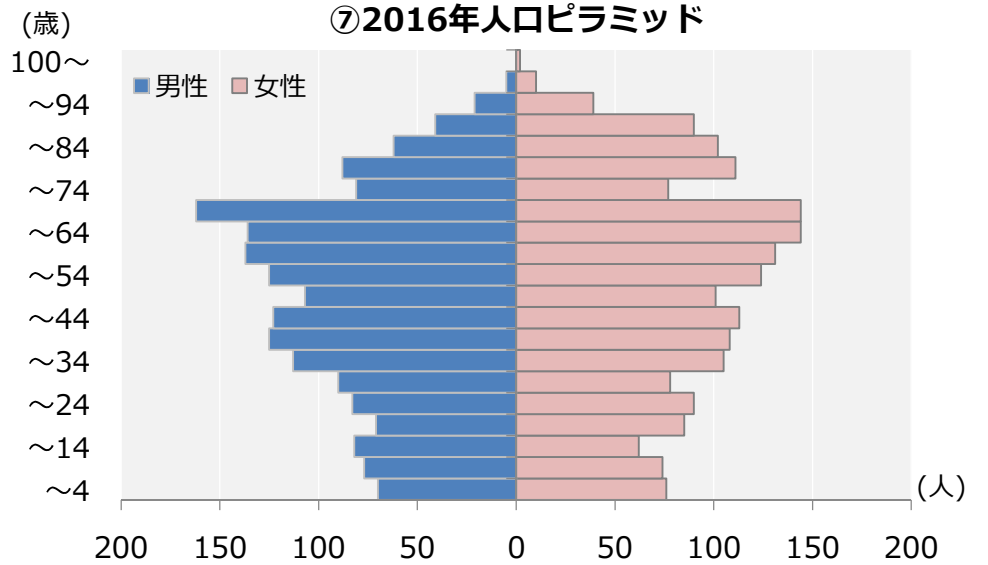
⑤ 年少人口の推移



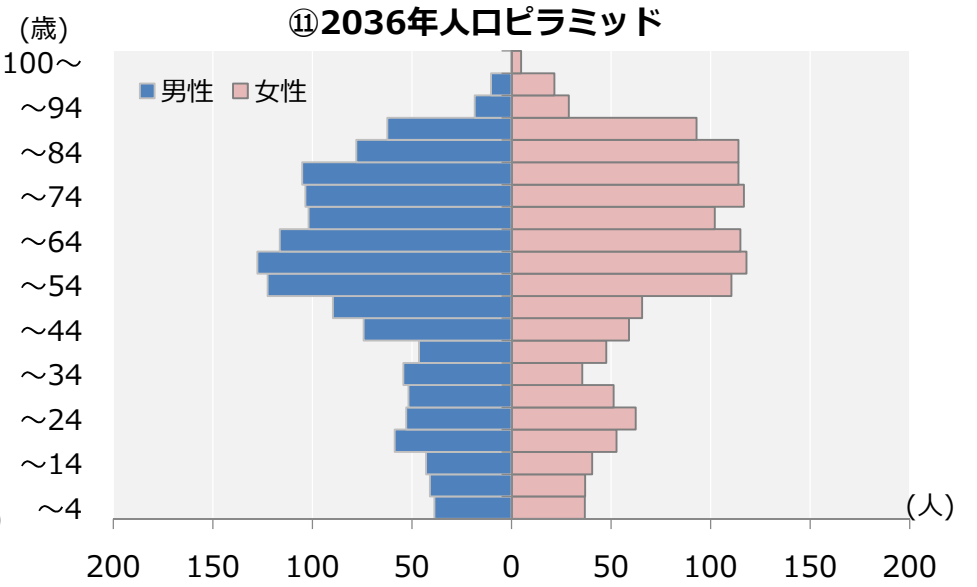
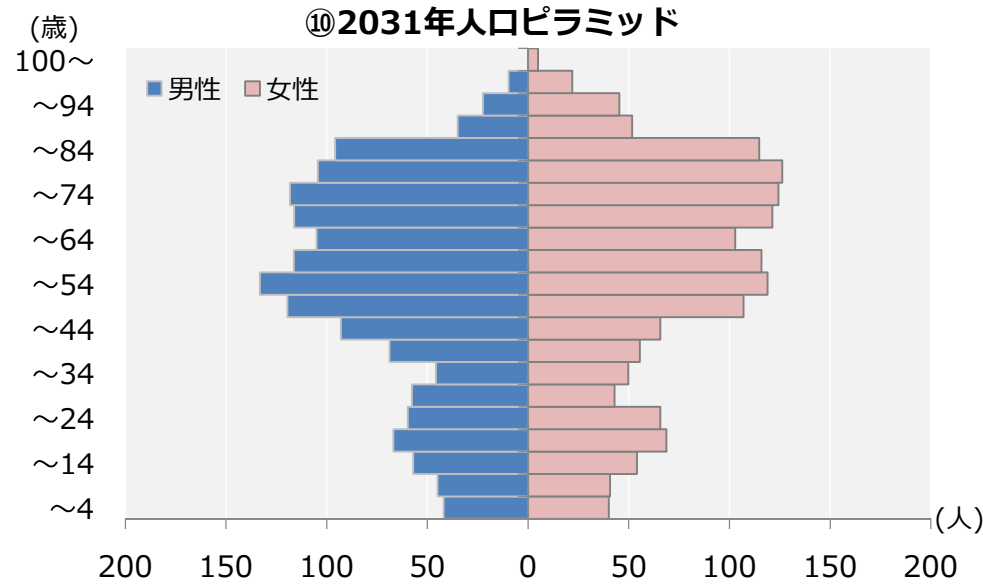
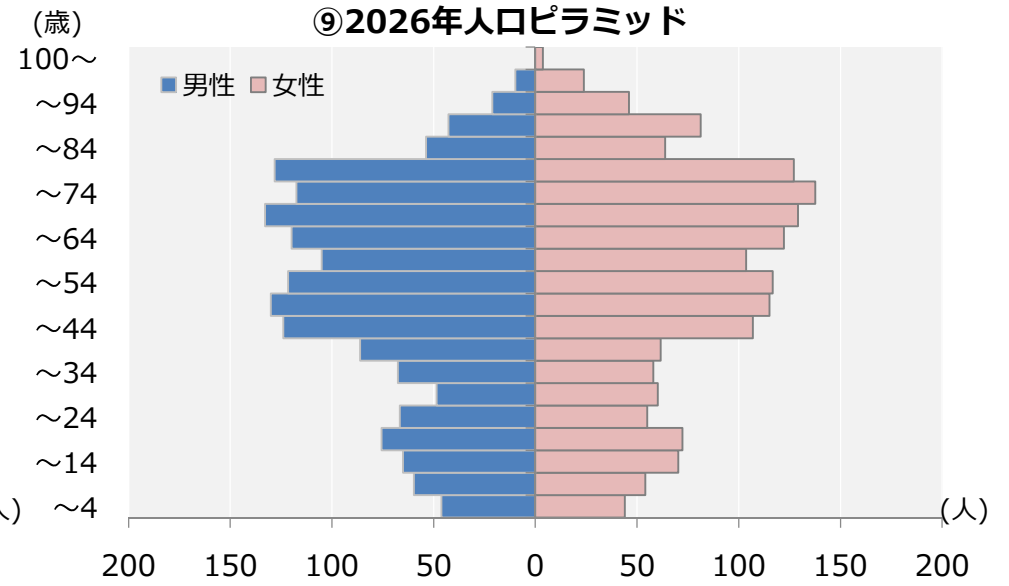
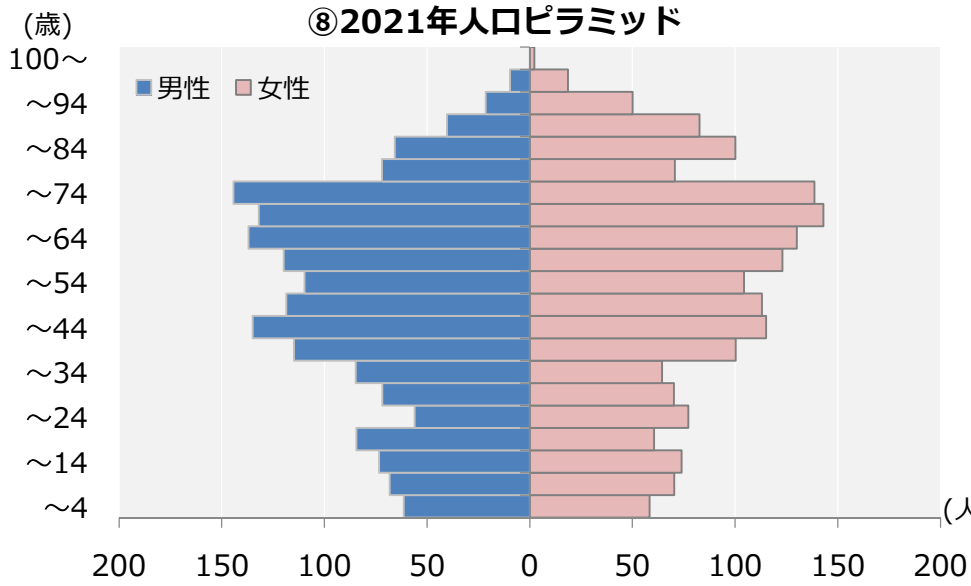
⑥ 2011年人口ピラミッド



⑦ 2016年人口ピラミッド



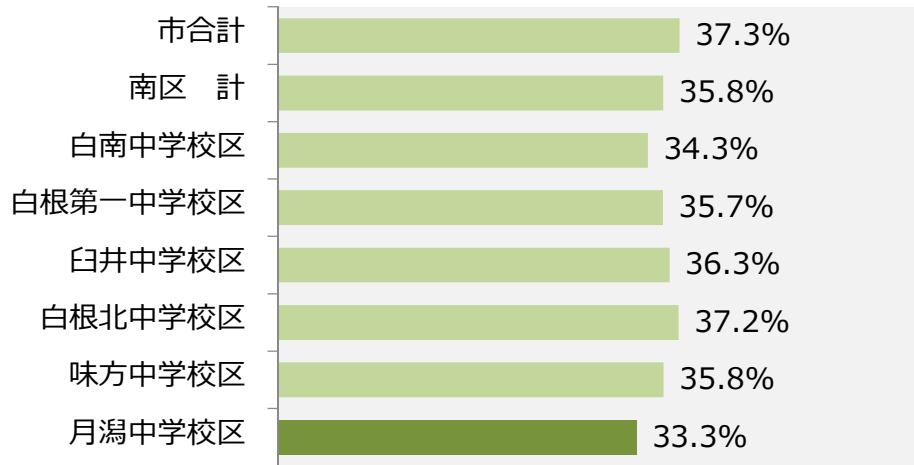
月潟中学校区



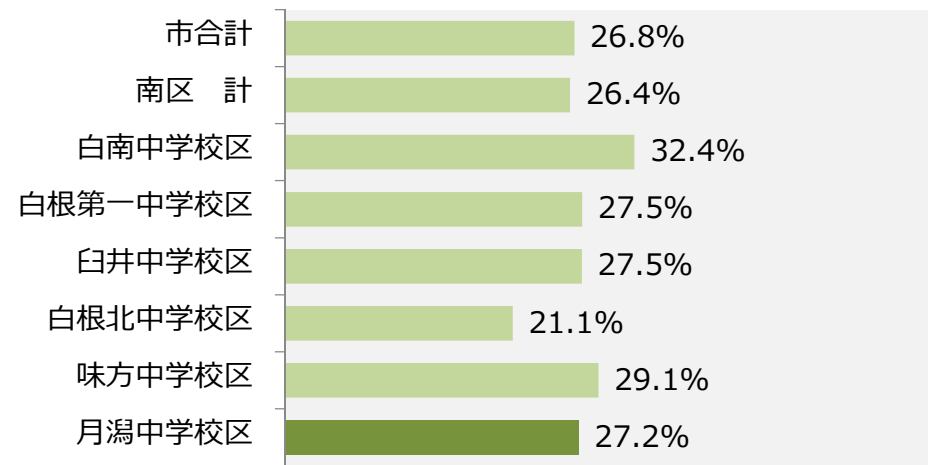
月潟中学校区

Ⅲ.健康データ（平成27年度新潟市国民健康保険・新潟県後期高齢者医療保険・協会けんぽ健診データ）

①健診受診率

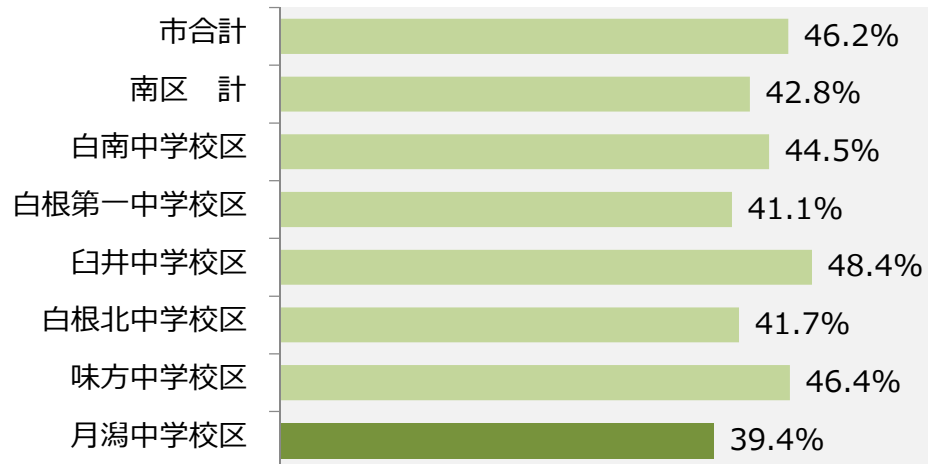


②高齢化率

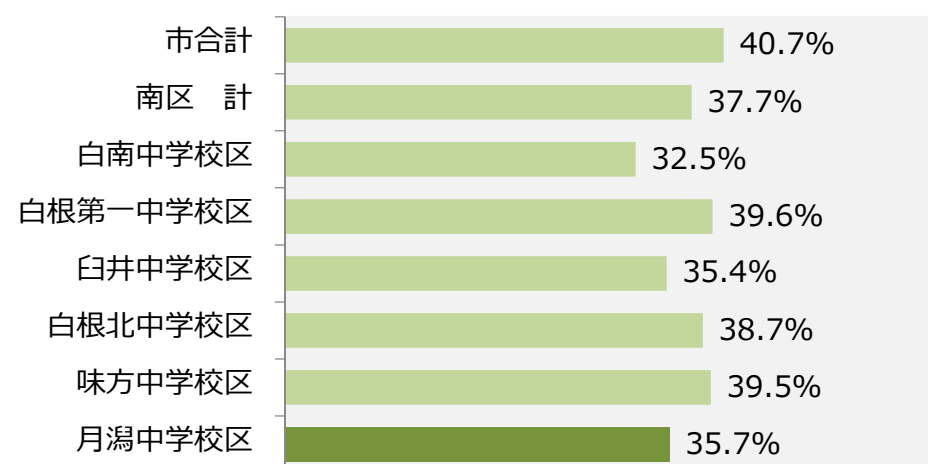


※平成27年9月末時点の住民基本台帳人口を基に算出

③血糖



④血圧（収縮期130mmHg以上）



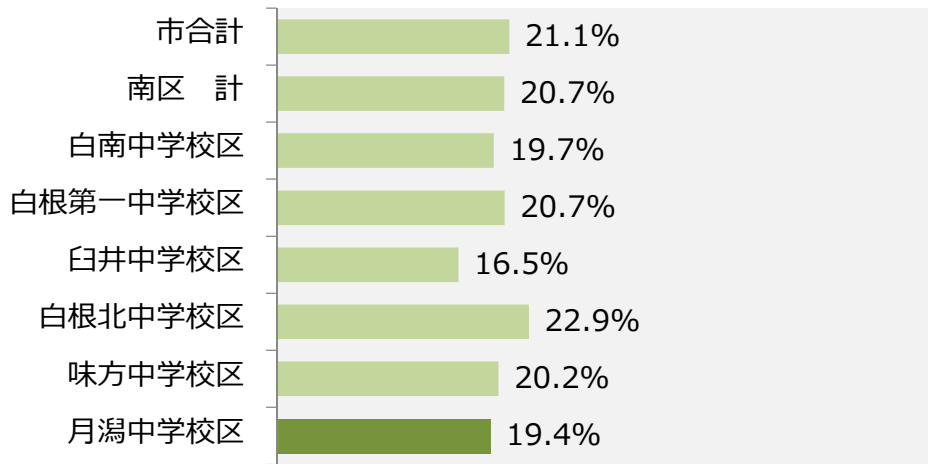
※国民健康保険・後期高齢者医療保険：HbA1c(ヘモグロビンエーワンシー)5.6%以上
協会けんぽ：空腹時血糖100mg/dl以上

■HbA1c（ヘモグロビンエーワンシー）

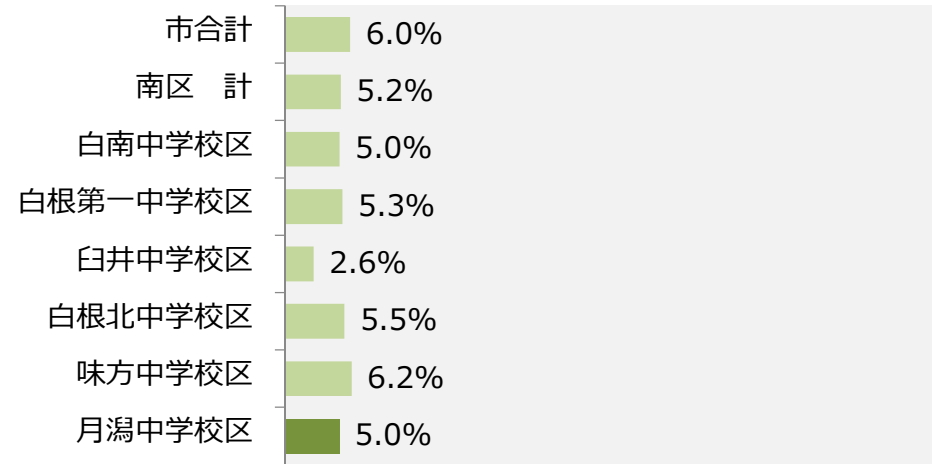
過去1～2か月間の血糖値の平均を反映し、糖尿病の診断にも使われている。

月潟中学校区

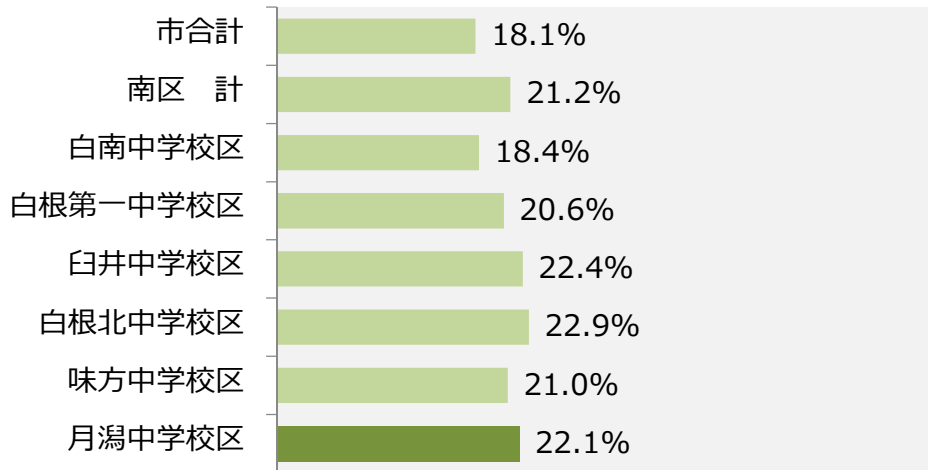
⑤脂質（中性脂肪150mg/dl以上）



⑥3項目(血糖・血圧・脂質)重複該当

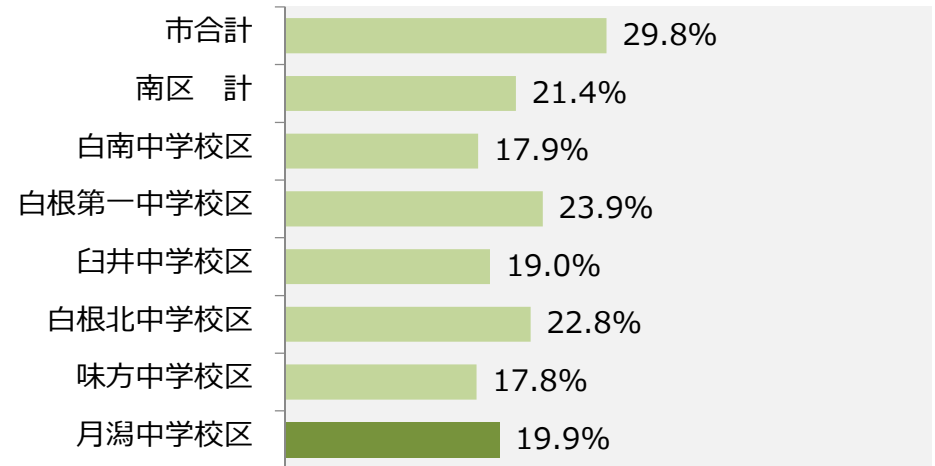


⑦喫煙



※現在、たばこを習慣的に吸っていると回答した人の割合

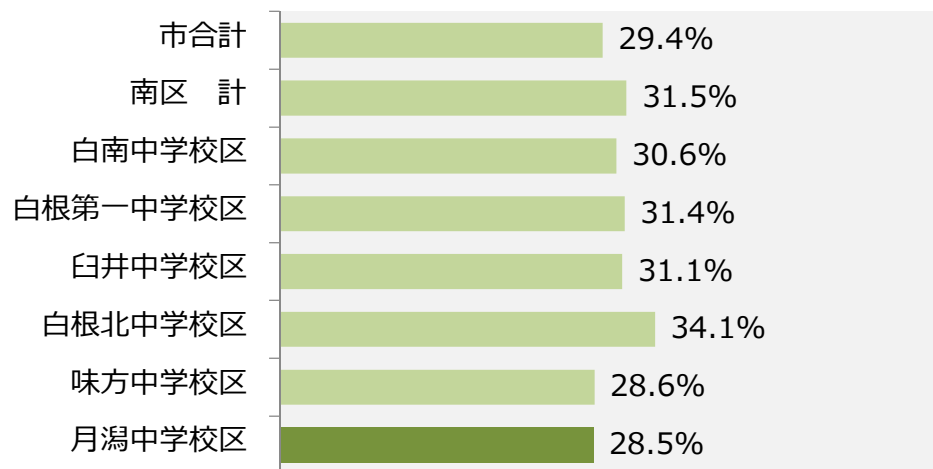
⑧運動習慣



※1日30分以上軽く汗をかく運動を週2回以上、1年以上実施していると回答した人の割合

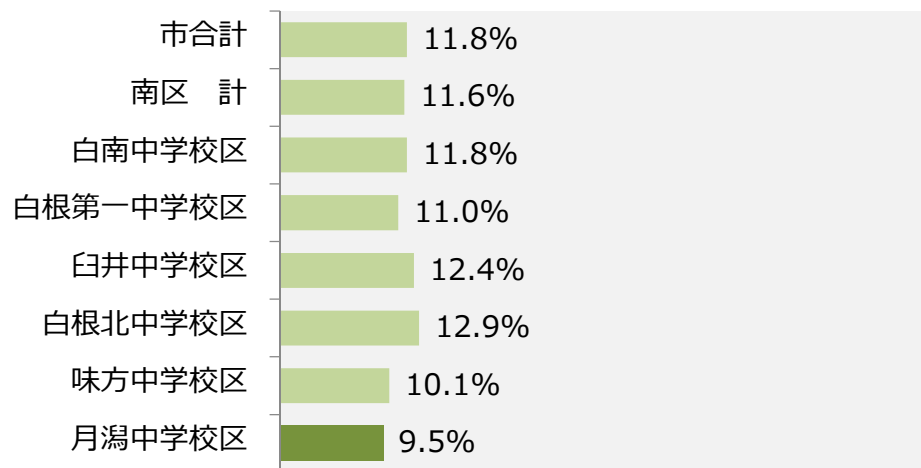
月潟中学校区

⑨ 飲酒頻度（毎日）



※お酒（清酒、焼酎、ビール、洋酒など）を飲む頻度は「毎日」と回答した人の割合

⑩ 食習慣（夕食後の間食）



※夕食後に間食（3食以外の夜食）をとることが週に3回以上あると回答した人の割合

⑪ 患者予備群、治療放置群等（国保・後期高齢）

	健診 対象者数 (国保+ 後期) 人数	未把握		未通院 患者予備群 治療放置群	
		人数	構成割合	人数	構成割合
白南中学校区	2,457	714	29.1%	90	3.7%
白根第一中学校区	5,094	1,577	31.0%	158	3.1%
臼井中学校区	1,291	392	30.4%	45	3.5%
白根北中学校区	3,926	1,184	30.2%	157	4.0%
味方中学校区	1,592	493	31.0%	44	2.8%
月潟中学校区	1,260	395	31.3%	31	2.5%
南区 計	15,620	4,755	30.4%	525	3.4%

※平成27年度の国保+後期高齢の健診対象者（40歳以上）の状況

未把握・・・健診未受診及び生活習慣病の受診がない

未通院・・・健診において下記項目のいずれかに該当し、医療機関で

診察又は治療の必要があるが、同年中に生活習慣病の受診がない

- ・血糖：126mg/dl以上又はHbA1c6.5%以上
- ・血圧：140又は90mmHg以上 ・中性脂肪：300mg/dl以上
- ・LDLコレステロール：140mg/dl以上 ・HDLコレステロール：35mg/dl未満

■ LDLコレステロール

全身の組織へコレステロールを運ぶ働きをしているが、多すぎると動脈硬化をすすめるため、悪玉コレステロールとも言われる。

■ HDLコレステロール

善玉コレステロールともいわれ、血管壁に沈着したコレステロールを取り除き肝臓に戻す働きがあり、少ないと動脈硬化をすすめるが、多すぎても問題があるといわれている。

月潟中学校区

IV.施設データ

1.施設一覧

施設分類	施設名	施設基本情報			避難所	コスト・利用情報						分析領域 ※3	
		複合施設 ※2	建築年	使用面積 (㎡)		コスト 実績(全市平均)			利用率・利用量 実績(全市平均)				
コミュニティ施設	月潟地区公民館		S54		624.00	○	7,439.0	円/人/回	(928.0)	7.9	%	(26.3)	4
コミュニティ施設	月潟西公民館（休止中）		S34		1,288.90			-			-		-
コミュニティ施設	月潟農村環境改善センター		H2		1,014.91	○	637.0	円/人/回	(928.0)	40.9	%	(26.3)	1
社会教育施設	月潟図書館		H9		689.90		761.0	円/冊	(508.0)	0.6	倍	(1.9)	4
学校教育系施設	月潟小学校		H19		4,250.31	○	72.3	万円/人/年	(81.3)	23.7	㎡/人	(24.1)	1
学校教育系施設	月潟中学校		H5	～ H20	6,471.78	○	197.2	万円/人/年	(88.5)	75.3	㎡/人	(28.5)	4
子育て支援施設	月潟保育園		H11		1,547.34		72.6	万円/人/年	(106.4)	11.8	㎡/園児数	(8.6)	2
子育て支援施設	月潟ひまわりクラブ				126.80		17.4	万円/人/年	(13.9)	3.1	㎡/児童数	(2.7)	4
高齢者福祉施設	老人福祉センターいこいの家月寿荘		S46		490.27	○	998.0	円/人/回	(806.6)	4.2	人/100㎡/日	(12.7)	4
高齢者福祉施設	老人デイサービスセンター月潟	A	H8		639.90			-			-		-
保健施設	月潟健康センター	A	H8		683.94	○	2,222.0	円/人/回	(3,762.6)	7.7	%	(24.7)	2
庁舎系施設	月潟出張所		S52	～ H6	1,638.38		15,151.0	円/人	(7,358.9)	163.8	㎡/人	(151.9)	4
教育系施設	月潟学校給食センター（月潟小併設）		H20		633.79		286.0	円/食	(317.8)	1.0	食数/㎡/日	(1.0)	2

※1 平成28年度財産白書（平成27年度決算ベース）から引用

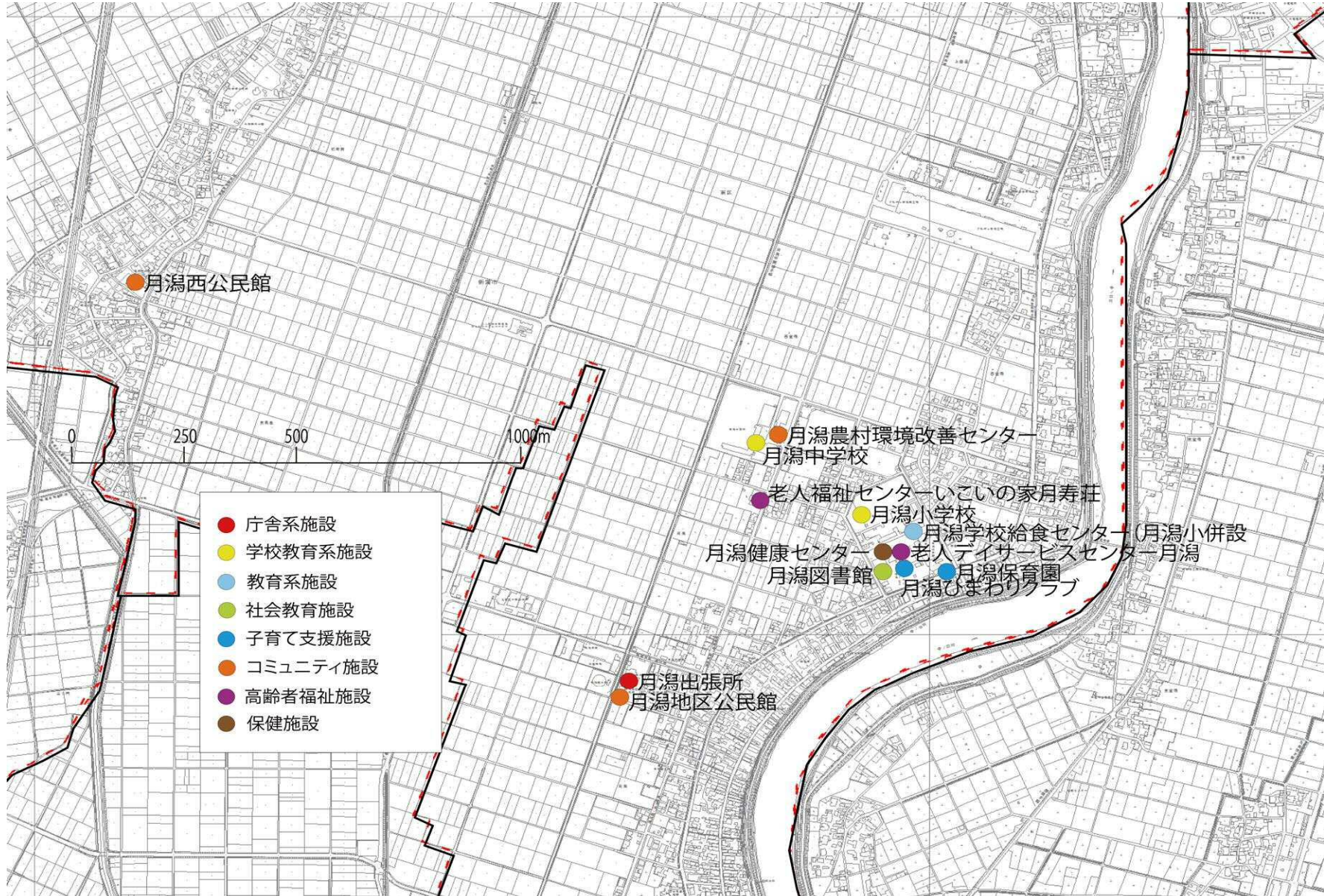
※2 アルファベットが同じものは複合施設

※3 分析領域の番号は下記項目のとおり

- | | |
|--------------------------|--------------------------|
| 1.コスト状況、利用状況ともに相対的に良好な施設 | 2.相対的にコストは安いものの、利用が少ない施設 |
| 3.相対的にコストが高いものの、利用が多い施設 | 4.相対的に高コストかつ、利用が少ない施設 |

月潟中学校区

2.施設位置図



※校区の線は概図であり、細部については実際の通学区域と異なる場合があります。

月潟中学校区