





## 農業振興地域整備計画 農用地利用計画変更一覧表

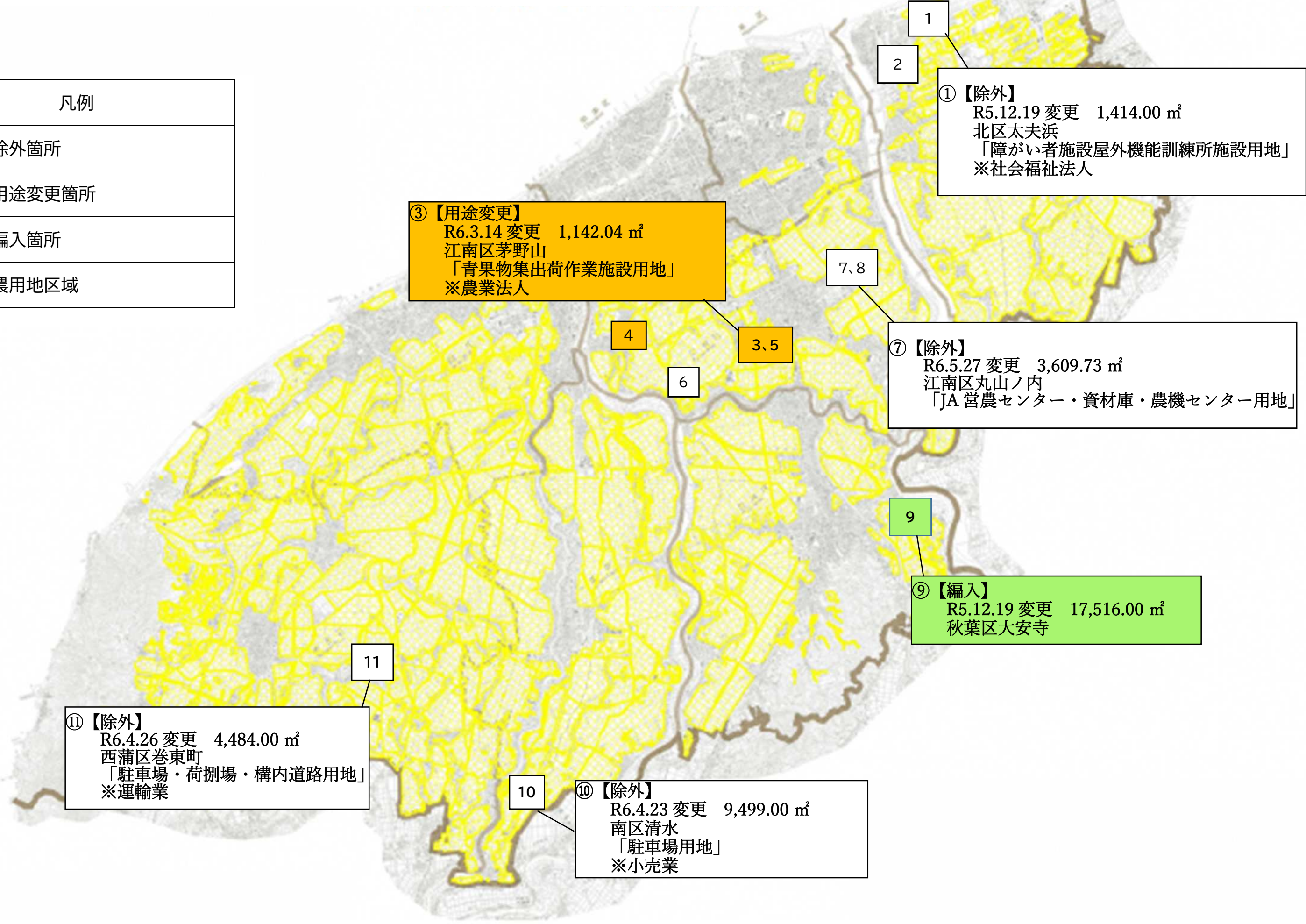
(令和5年8月～令和6年7月変更案件)

対図 番号	所管区	12条公告日	手続区分	転用用途	変更箇所住所	面積 (㎡)	土地利用計画概要	備考
1	北	2023/12/19	除外	事業用地	北区太夫浜	1,414.00	障がい者施設屋外運動機能訓練所 (社会福祉法人)	
2	北	2024/5/7	除外	住宅用地	北区名目所	431.47	宅地指定錯誤	
3	江南	2024/3/14	用途変更	施設用地	江南区茅野山	1,142.04	青果物集出荷作業施設用地 (農業法人)	
4	江南	2024/3/14	用途変更	施設用地	江南区曾川	197.76	野菜集出荷作業施設用地	2a未満特例
5	江南	2024/3/14	用途変更	施設用地	江南区茅野山	156.00	農機具格納庫用地	2a未満特例
6	江南	2024/5/27	除外	住宅用地	江南区花ノ牧	540.00	農家住宅	新潟中央環状線代替用地
7	江南	2024/5/27	除外	事業用地	江南区丸山ノ内	3,609.73	JA営農センター・資材庫・農機センター	
8	江南	2024/5/27	除外	住宅用地	江南区西山	198.35	農家分家住宅	2a未満特例
9	秋葉	2023/12/19	編入	-	秋葉区大安寺	17,516.00	農振農用地区域編入	
10	南	2024/4/23	除外	事業用地	南区清水	9,499.00	駐車場 (小売業)	
11	西蒲	2024/4/26	除外	事業用地	西蒲区巻東町	4,484.00	駐車場 (運輸業)	
<b>合計</b>						<b>39,188.35</b>	<b>㎡ (11件)</b>	
除外						20,176.55	㎡ (7件)	
用途変更						1,495.80	㎡ (3件)	
編入						17,516.00	㎡ (1件)	

# 農業振興地域整備計画 農用地利用計画変更箇所位置図

(令和5年8月～令和6年7月変更案件)

凡例	
	除外箇所
	用途変更箇所
	編入箇所
	農用地区域



①【除外】  
R5.12.19 変更 1,414.00 m<sup>2</sup>  
北区太夫浜  
「障がい者施設屋外機能訓練所施設用地」  
※社会福祉法人

③【用途変更】  
R6.3.14 変更 1,142.04 m<sup>2</sup>  
江南区茅野山  
「青果物集出荷作業施設用地」  
※農業法人

⑦【除外】  
R6.5.27 変更 3,609.73 m<sup>2</sup>  
江南区丸山ノ内  
「JA 営農センター・資材庫・農機センター用地」

⑨【編入】  
R5.12.19 変更 17,516.00 m<sup>2</sup>  
秋葉区大安寺

⑪【除外】  
R6.4.26 変更 4,484.00 m<sup>2</sup>  
西蒲区巻東町  
「駐車場・荷捌場・構内道路用地」  
※運輸業

⑩【除外】  
R6.4.23 変更 9,499.00 m<sup>2</sup>  
南区清水  
「駐車場用地」  
※小売業