





# 農業振興地域整備計画 農用地利用計画変更箇所位置図

(令和6年6月～令和6年11月変更案件)

凡例	
	除外箇所
	用途変更箇所
	編入箇所
	農用地区域

① 【除外】 第156回審議会諮問済  
R6.10.15 変更 247,964.86 m<sup>2</sup>  
中央区姥ヶ山  
「地域整備施設用地」

② 【用途変更】  
R6.6.19 変更 199.93 m<sup>2</sup>  
江南区江口  
「乾燥調製施設用地」

③ 【除外】  
R6.9.30 変更 342.00 m<sup>2</sup>  
江南区松山  
「分家住宅」

④ 【除外】  
R6.9.30 変更 123.78 m<sup>2</sup>  
江南区丸山ノ内善之丞組  
「錯誤」

⑤ 【用途変更】  
R6.11.6 変更 2,014.00 m<sup>2</sup>  
秋葉区岡田  
「乾燥調製施設用地」

⑥ 【除外】  
R6.10.22 変更 2,294.00 m<sup>2</sup>  
南区茨曾根  
「機材置場及び露店駐車場敷地の拡張」

⑦ 【用途変更】  
R6.9.26 変更 851.00 m<sup>2</sup>  
西区新通  
「堆肥製造・貯蔵施設用地」

⑧ 【用途変更】  
R6.11.25 変更 479.00 m<sup>2</sup>  
西区鳥原  
「農作業場・農機具格納庫用地」

