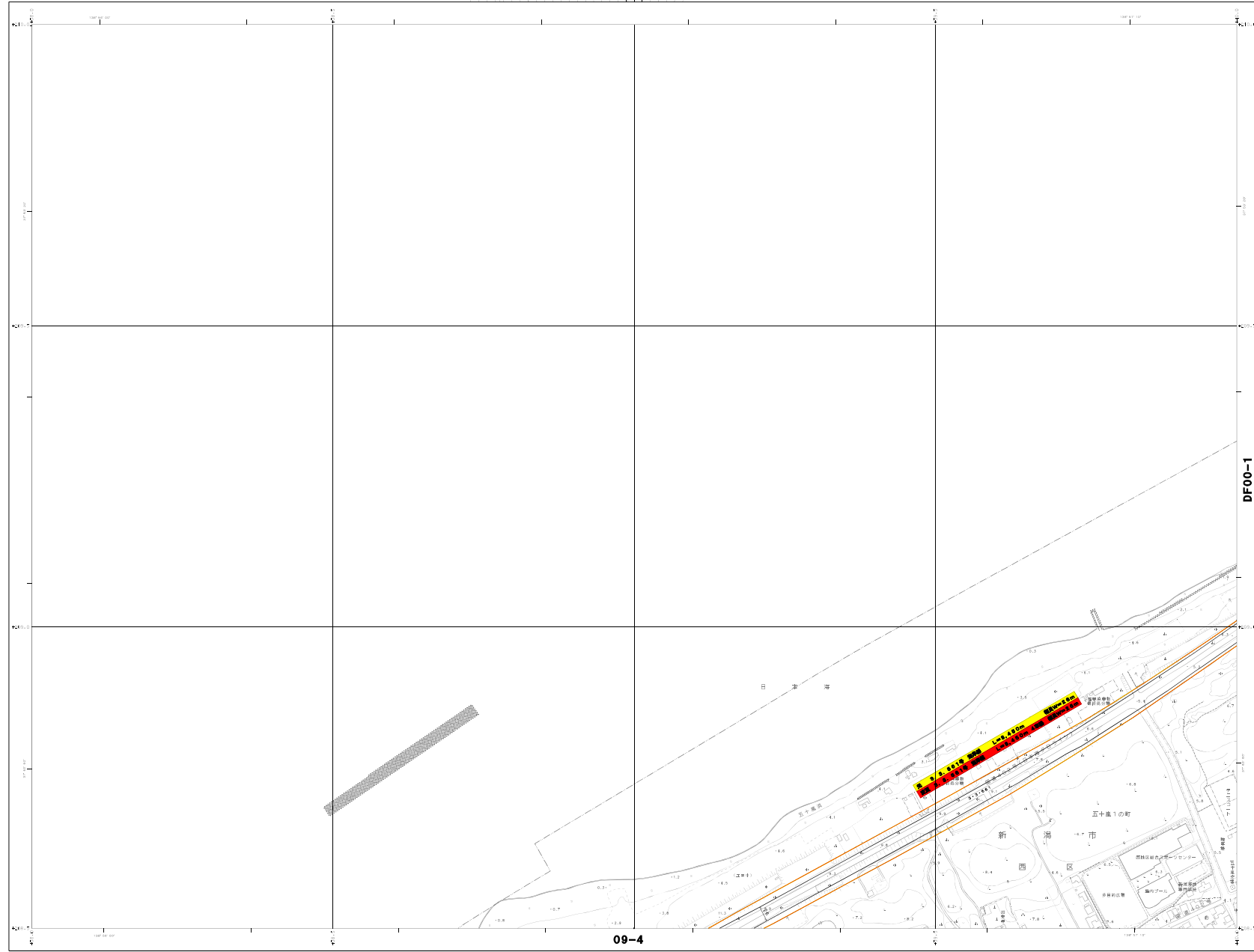


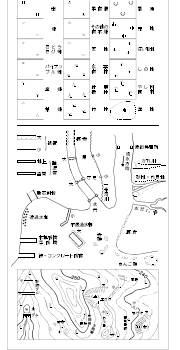
1:2,500 国土基本図
VIII-DE09-2



VIII-DE09-2

▲	▲37.2	▲	▲
●	●25.0	●	●
○	○42.5	○	○
□	□35.6	□	□
△	△25.7	△	△
◇	◇12.5	◇	◇
○	○10.0	○	○

—	—	—	—
—	—	—	—
—	—	—	—
—	—	—	—
—	—	—	—



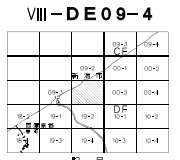
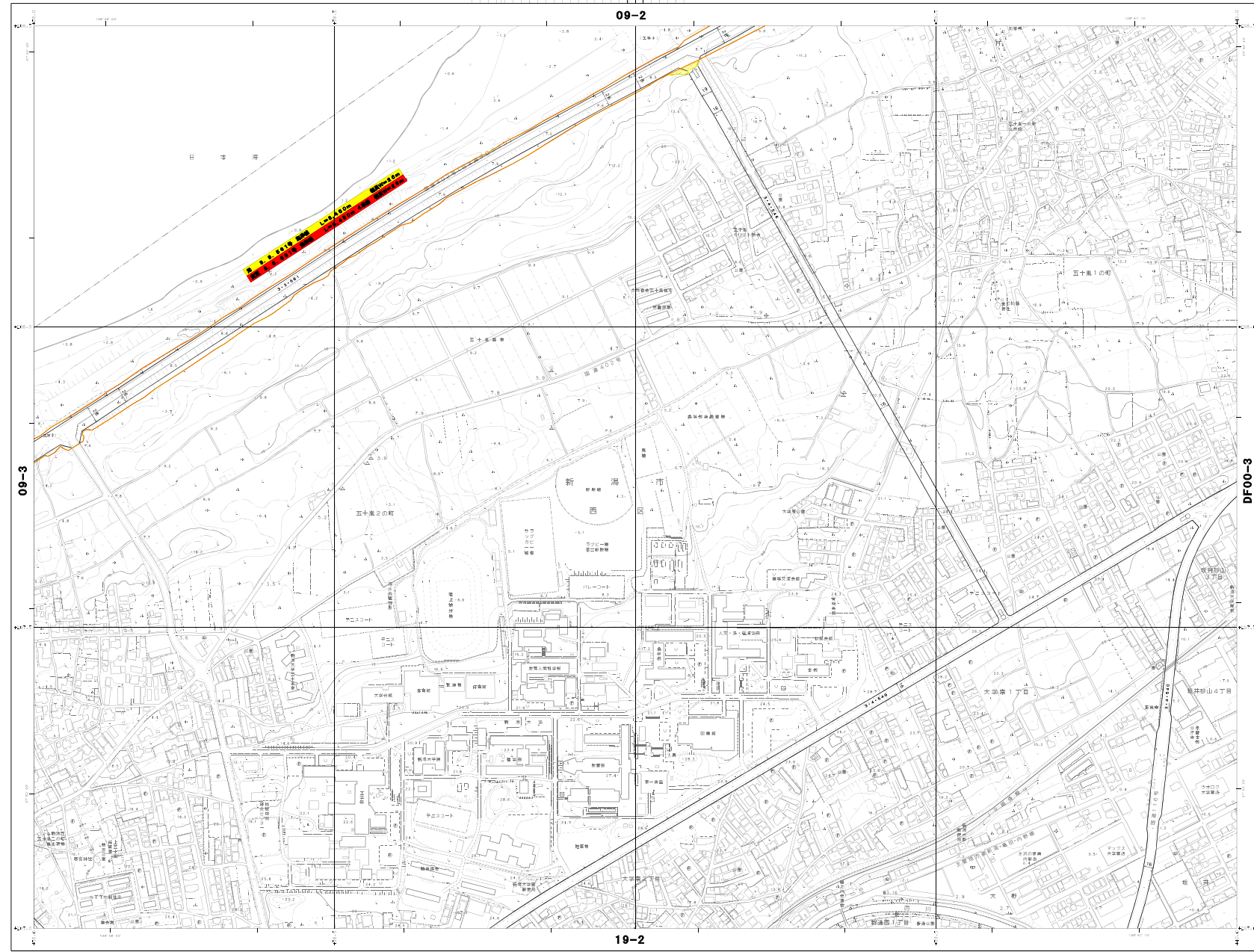
平成10年測量
1. 平成14年測量結果等再調査 (CD=14-0 1 C16=48-48 4122 4R1630)
2. 平成15年測量結果再調査

1:2,500
0 50 100 150 200 250 300

国土基本図は、国土院の調査結果に基づいて作成されたものである。
(国土地理院 国土院 国土院)

新湊市 測量課 測量課
伊藤 隆也 測量課 測量課


VIII-DE09-2



記号

● 25.0	▲ 20.0	■ 15.0	□ 10.0
○ 7.5	△ 5.0	◇ 2.5	◇ 1.0

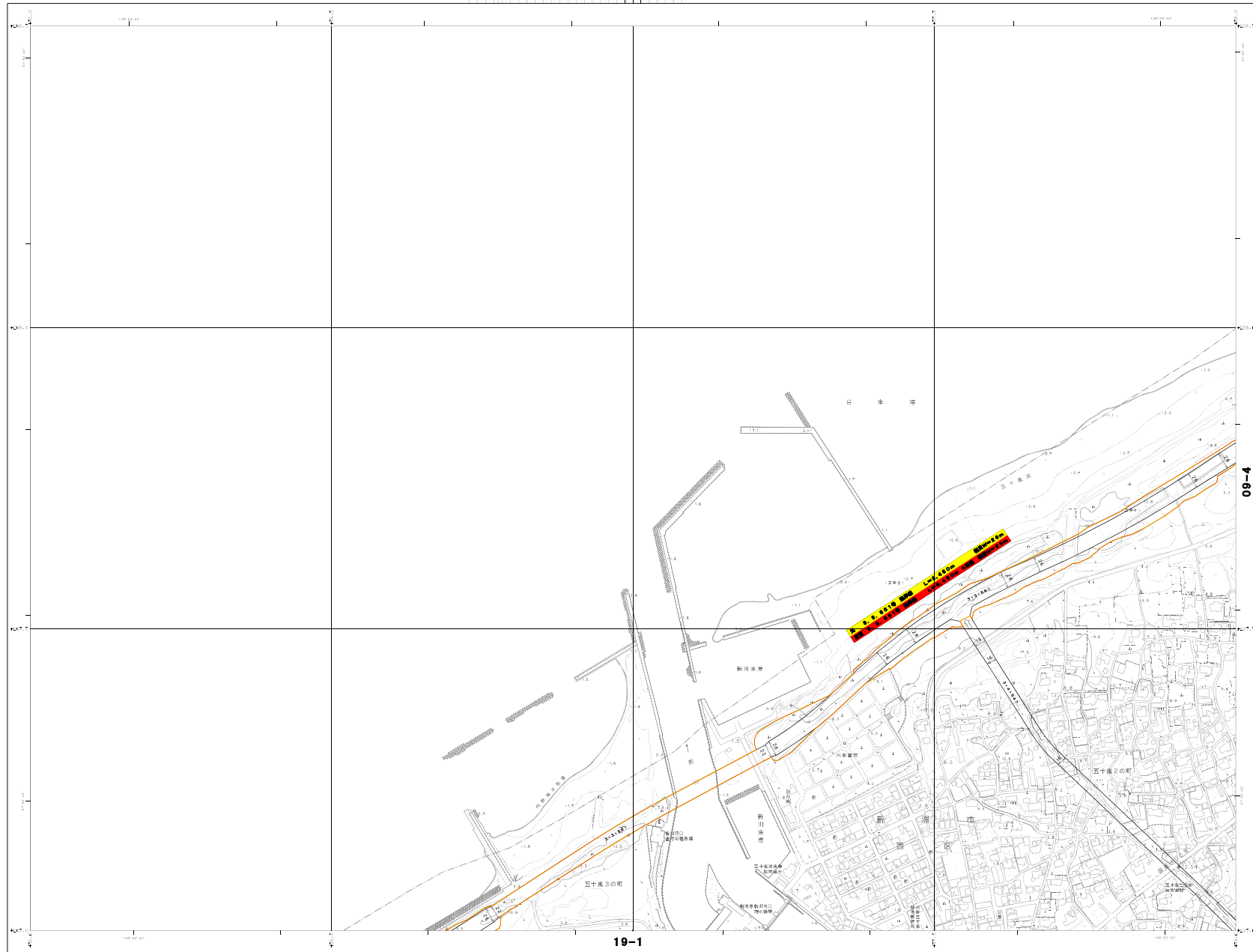
○	△	▲	■	□
△	▲	■	□	○



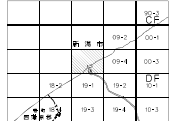
本図は、国土基本図として作成されたものである。図中の色や線は、地物の種類や状態を示すために用いられる。また、図中の数字は、標高や距離などの数値を示すために用いられる。

平成16年測量
1. 平成14年度測量資料 (CR-14-01 C10-00-00 4122 AR1630)
2. 平成15年度測量資料 (CR-15-01 C10-01-00 4122 AR1630)

1:2,500



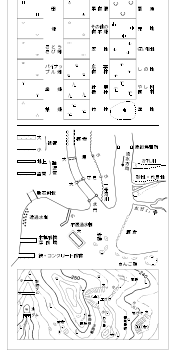
VIII-DE09-3



記号

▲	A37.2	▲	▲	▲
●	25.62	●	●	●
○	42.5	○	○	○
□	35.6	□	□	□
△	25.74	△	△	△
◇	12.5	◇	◇	◇
○	16.8	○	○	○

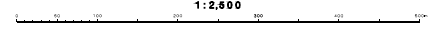
—	境界線	—	境界線
—	境界線	—	境界線
—	境界線	—	境界線
—	境界線	—	境界線
—	境界線	—	境界線



この図は、国土基本図の作成に当たって調査したものである。
 (国土地理院 国土基本図部)

平成16年測圖
 1. 平成14年度国土基本図調査 (CD-14-01 C16-49-51 4122 AR1630)
 2. 平成15年度国土基本図調査

1:2,500



この図は、国土基本図の作成に当たって調査したものである。
 (国土地理院 国土基本図部)

群馬県 群馬県庁
 群馬県庁 群馬県庁

VIII-DE09-3