



01-06-01 新崎下通・新崎(1/2)

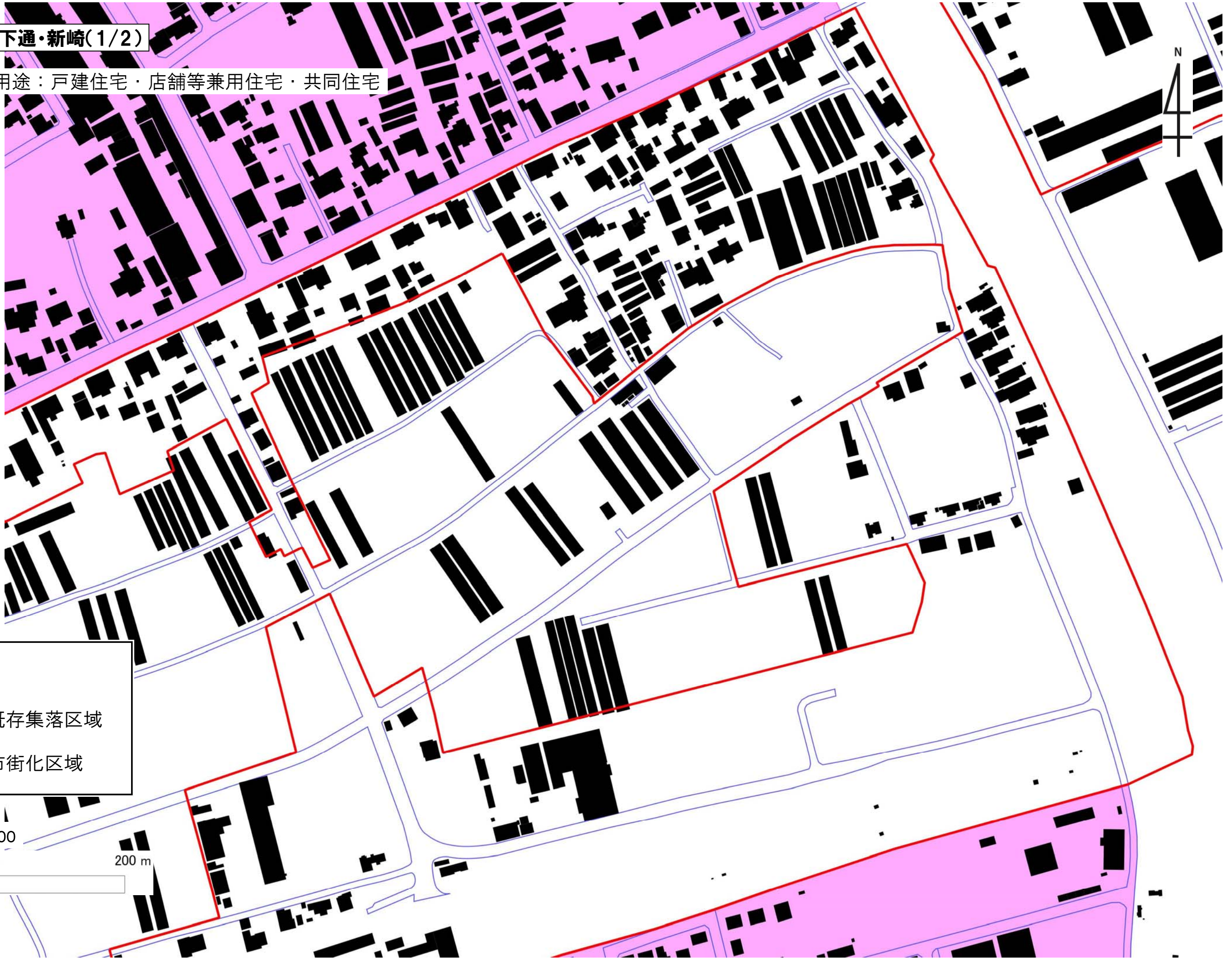
予定建築物の用途：戸建住宅・店舗等兼用住宅・共同住宅

01-06-02
新崎下通・新崎
(2/2)

凡例

	既存集落区域
	市街化区域

1:2,500



01-06-02 新崎下通・新崎(2/2)



予定建築物の用途：戸建住宅・店舗等兼用住宅・共同住宅



01-06-01
新崎下通・新崎
(1/2)



凡例

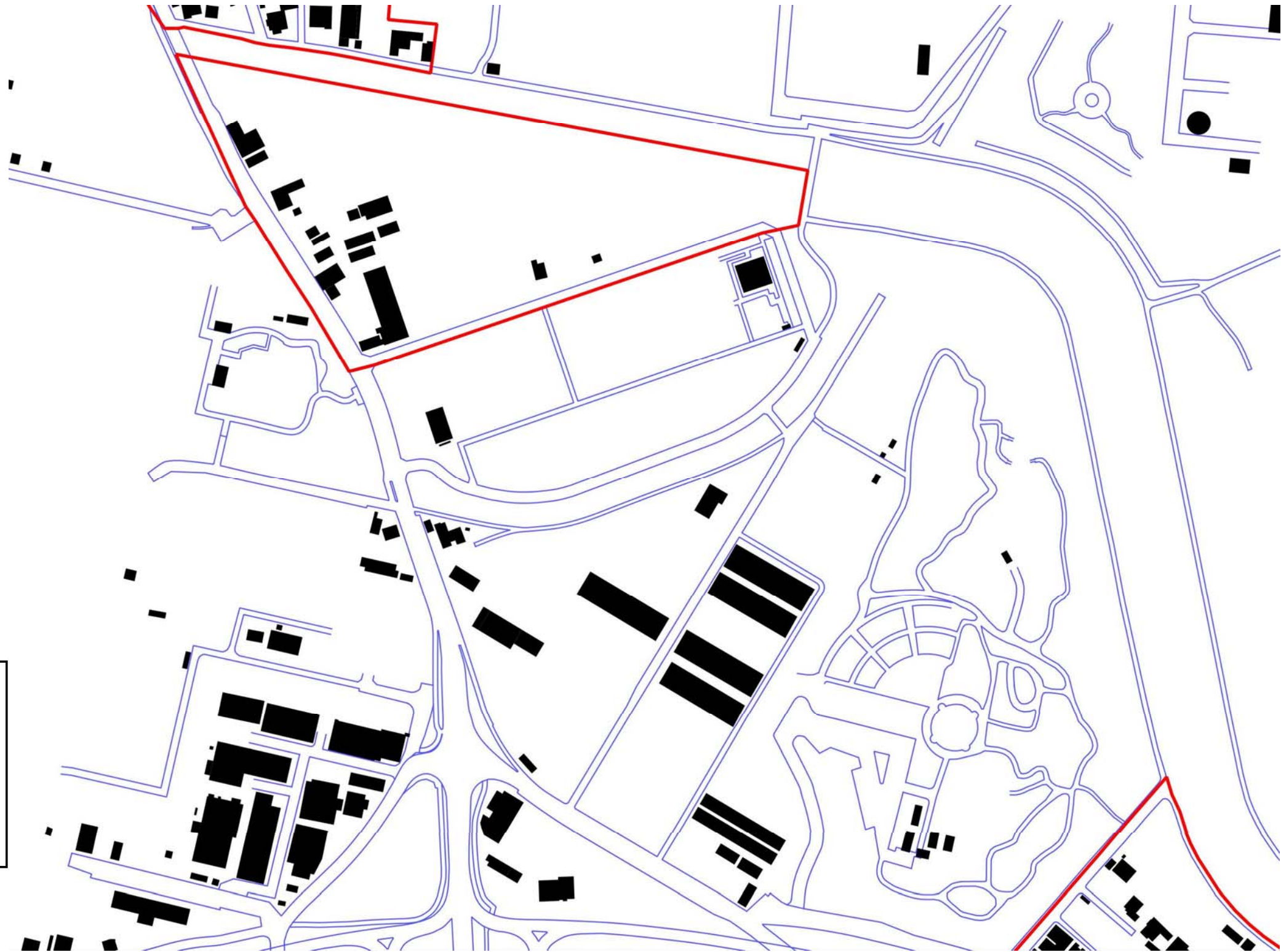
	既存集落区域
	市街化区域

1:2,500



0 100 200 m

01-07-01 濁川・築上山(1/6)


予定建築物の用途：戸建住宅・店舗等兼用住宅・共同住宅



凡例

-  既存集落区域
-  市街化区域

1:2,500

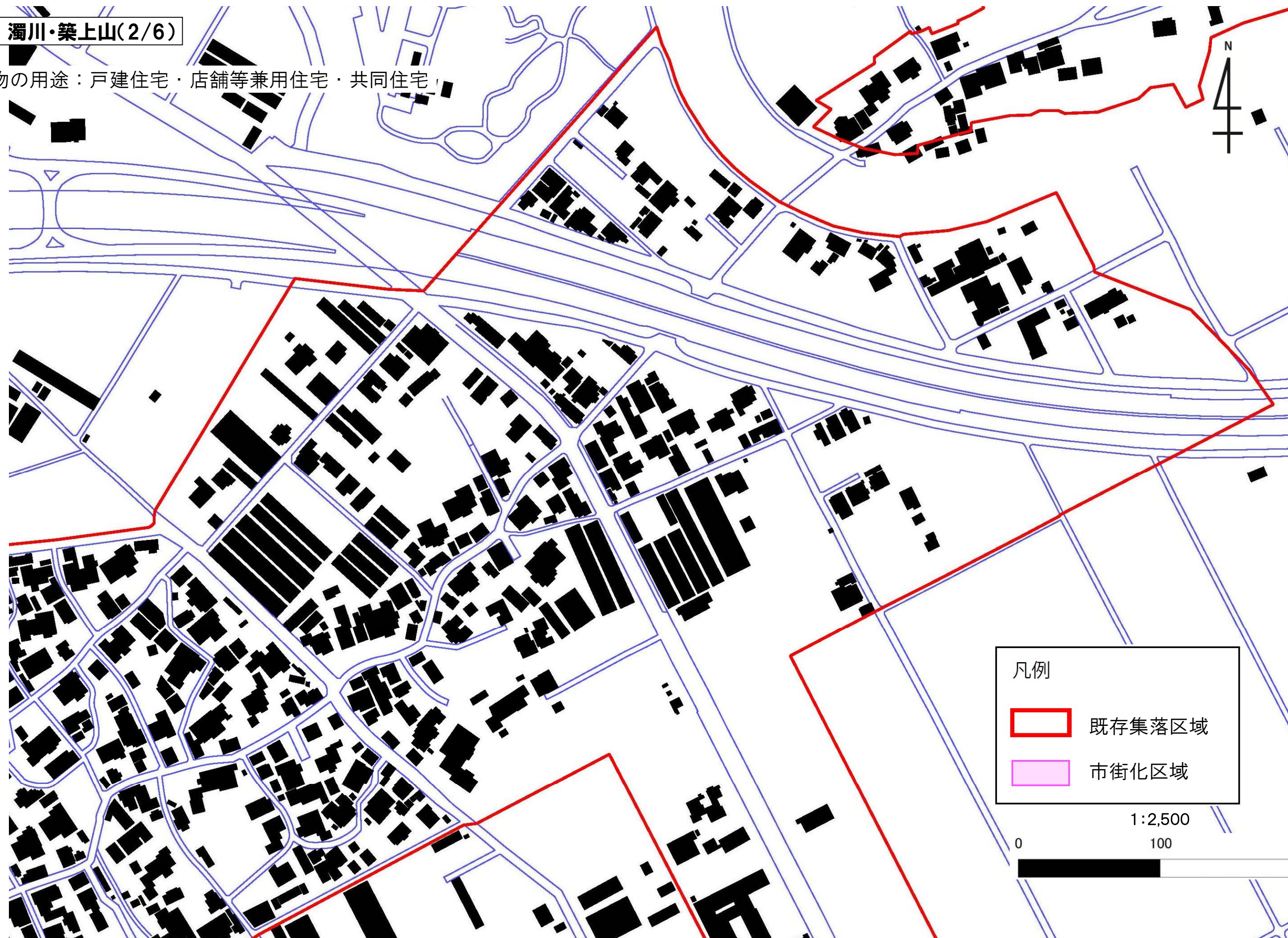


01-07-02 濁川・築上山(2/6)

01-07-02 濁川・築上山(2/6)

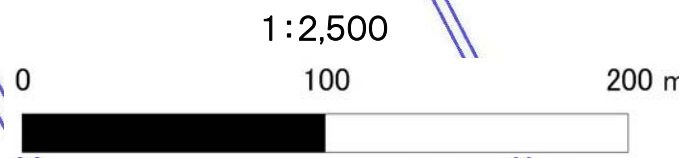
予定建築物の用途：戸建住宅・店舗等兼用住宅・共同住宅

01-07-03
濁川・築上山
(3/6)



凡例

- 既存集落区域
- 市街化区域



01-07-03 濁川・築上山(3/6)

予定建築物の用途：戸建住宅・店舗等兼用住宅・共同住宅



凡例



- 既存集落区域
- 市街化区域

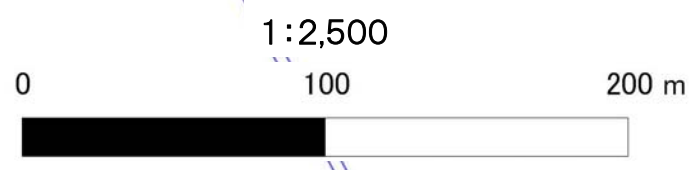
1:2,500





凡例

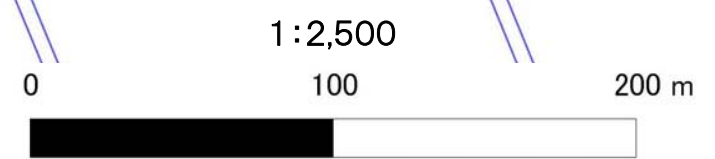
-  既存集落区域
-  市街化区域

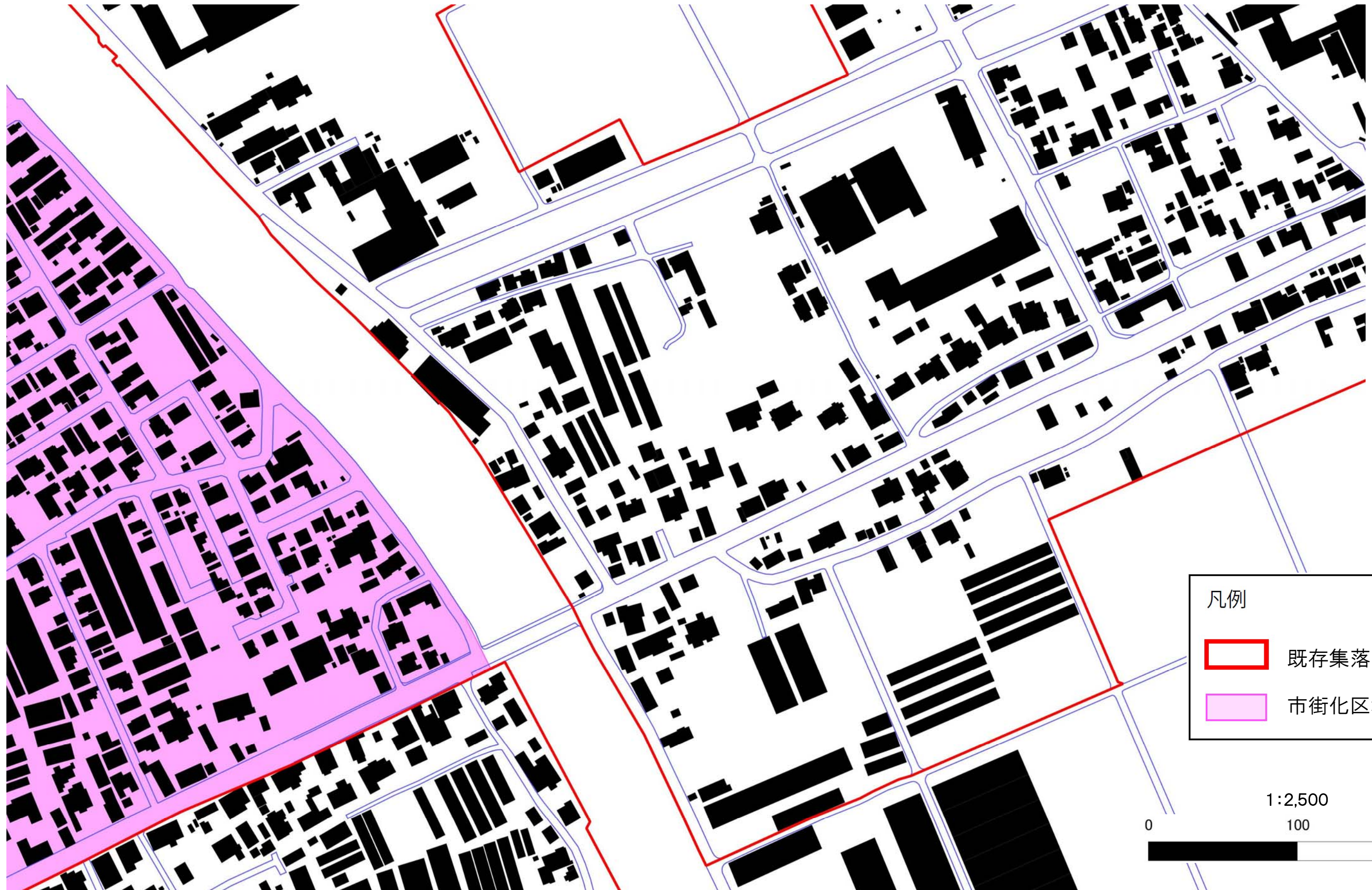




凡例



- 既存集落区域
- 市街化区域





01-07-05
濁川・築上山
(5/6)

凡例

	既存集落区域
	市街化区域

