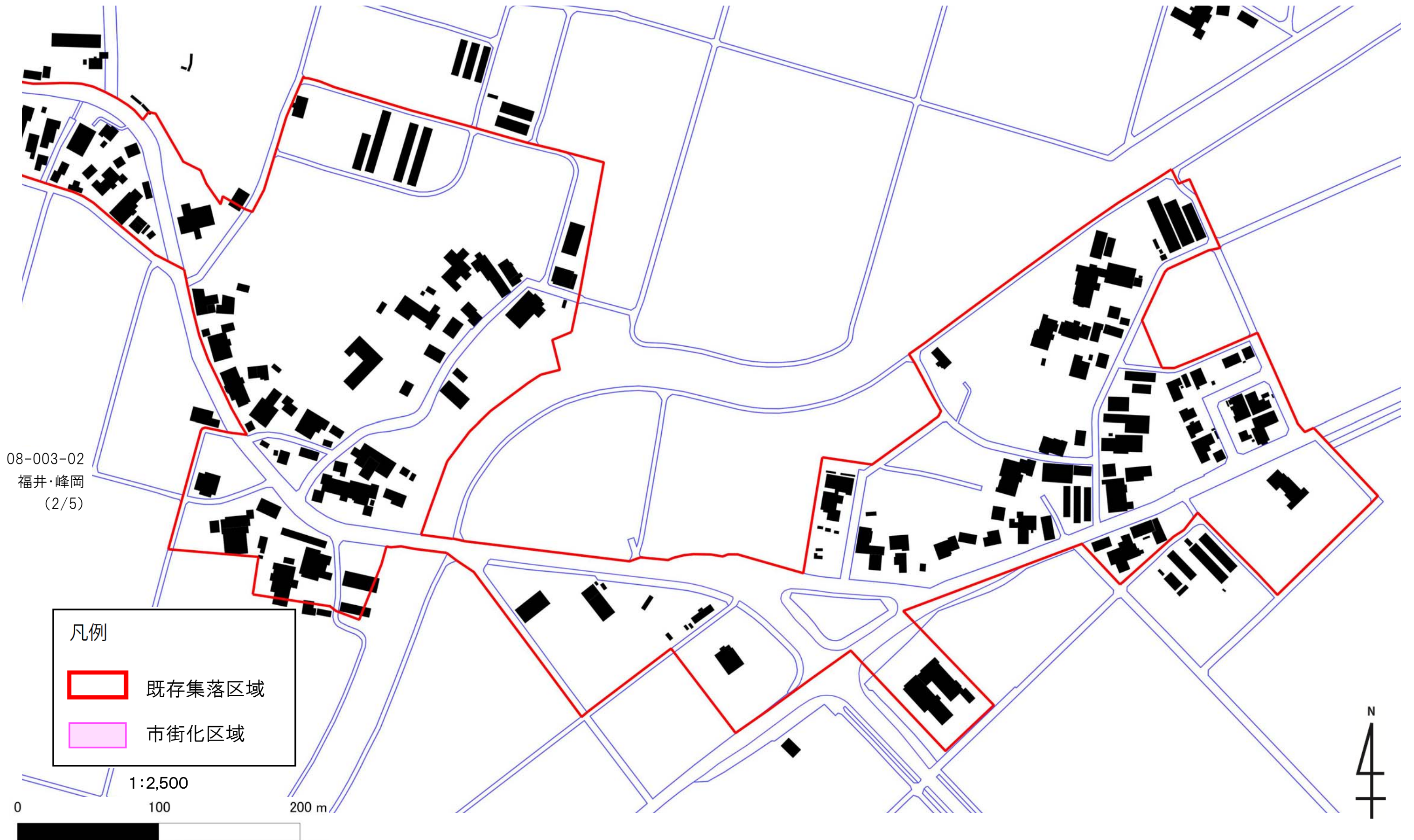




08-003-01 福井・峰岡 (1/5)

予定建築物の用途：戸建住宅・店舗等兼用住宅・共同住宅



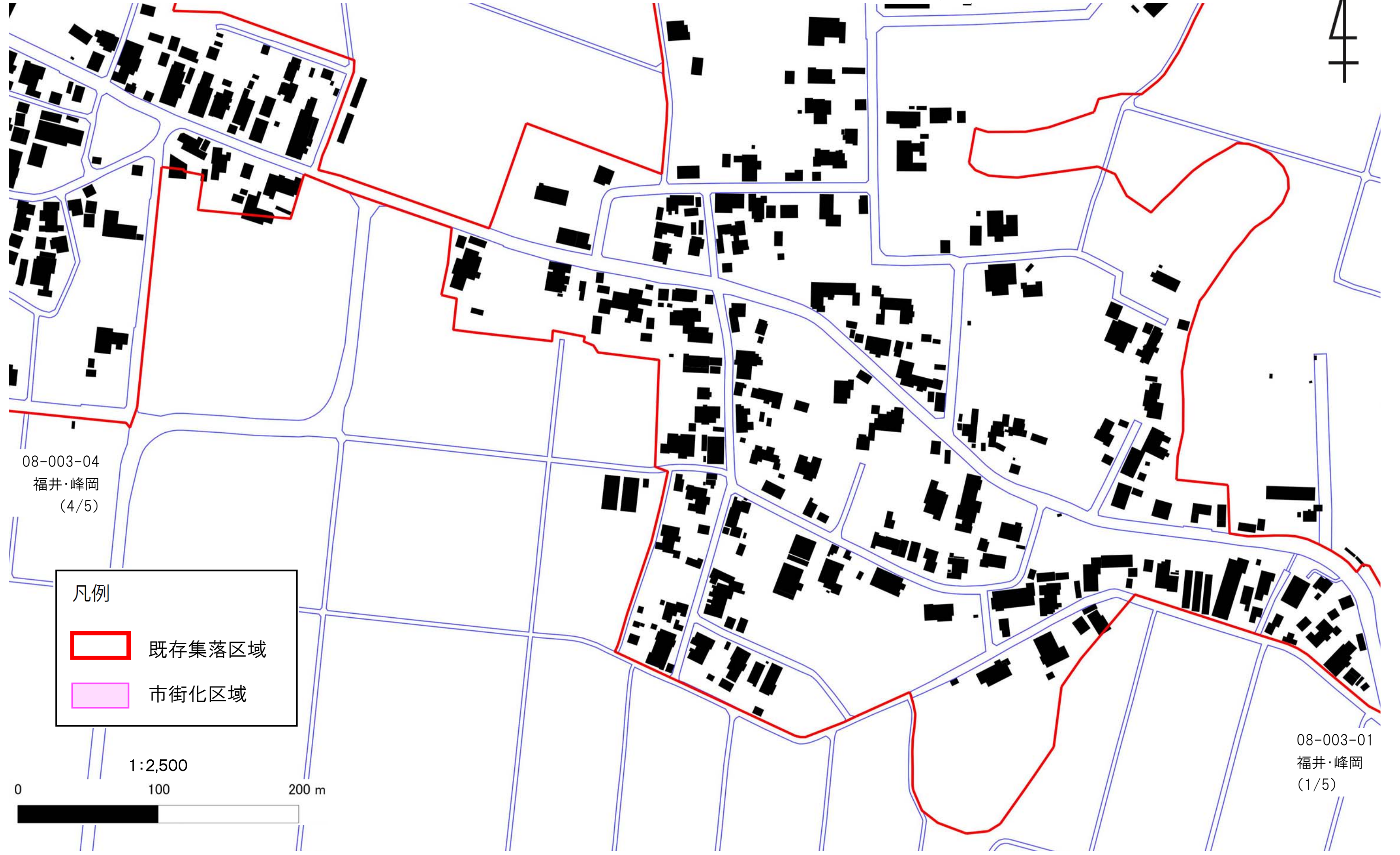
08-003-02  
福井・峰岡  
(2/5)

凡例

-  既存集落区域
-  市街化区域



1:2,500



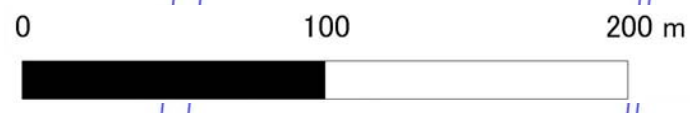


08-003-04  
福井・峰岡  
(4/5)

凡例

-  既存集落区域
-  市街化区域

1:2,500





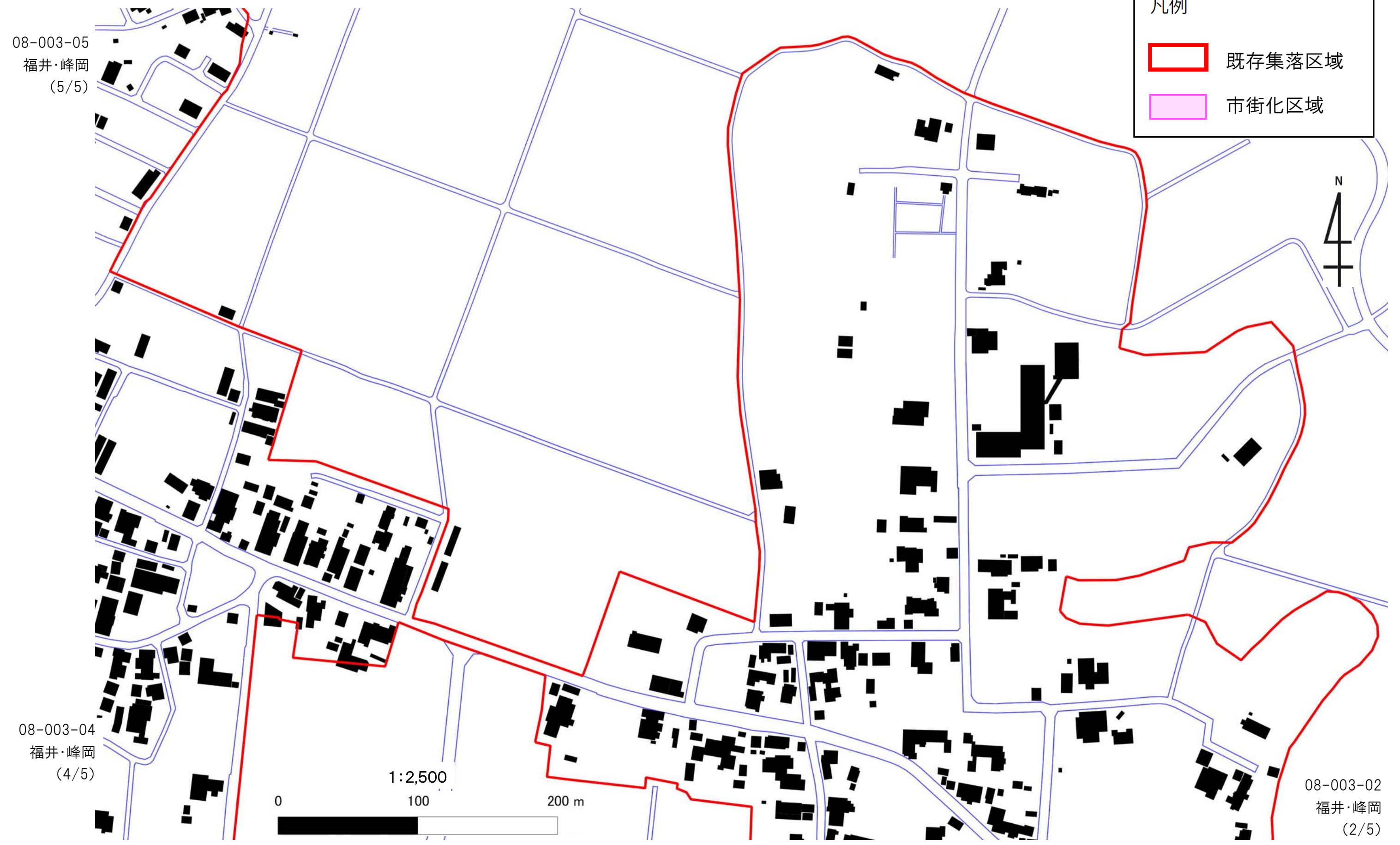
08-003-01  
福井・峰岡  
(1/5)

08-003-03 福井・峰岡 (3/5)

予定建築物の用途：戸建住宅・店舗等兼用住宅・共同住宅

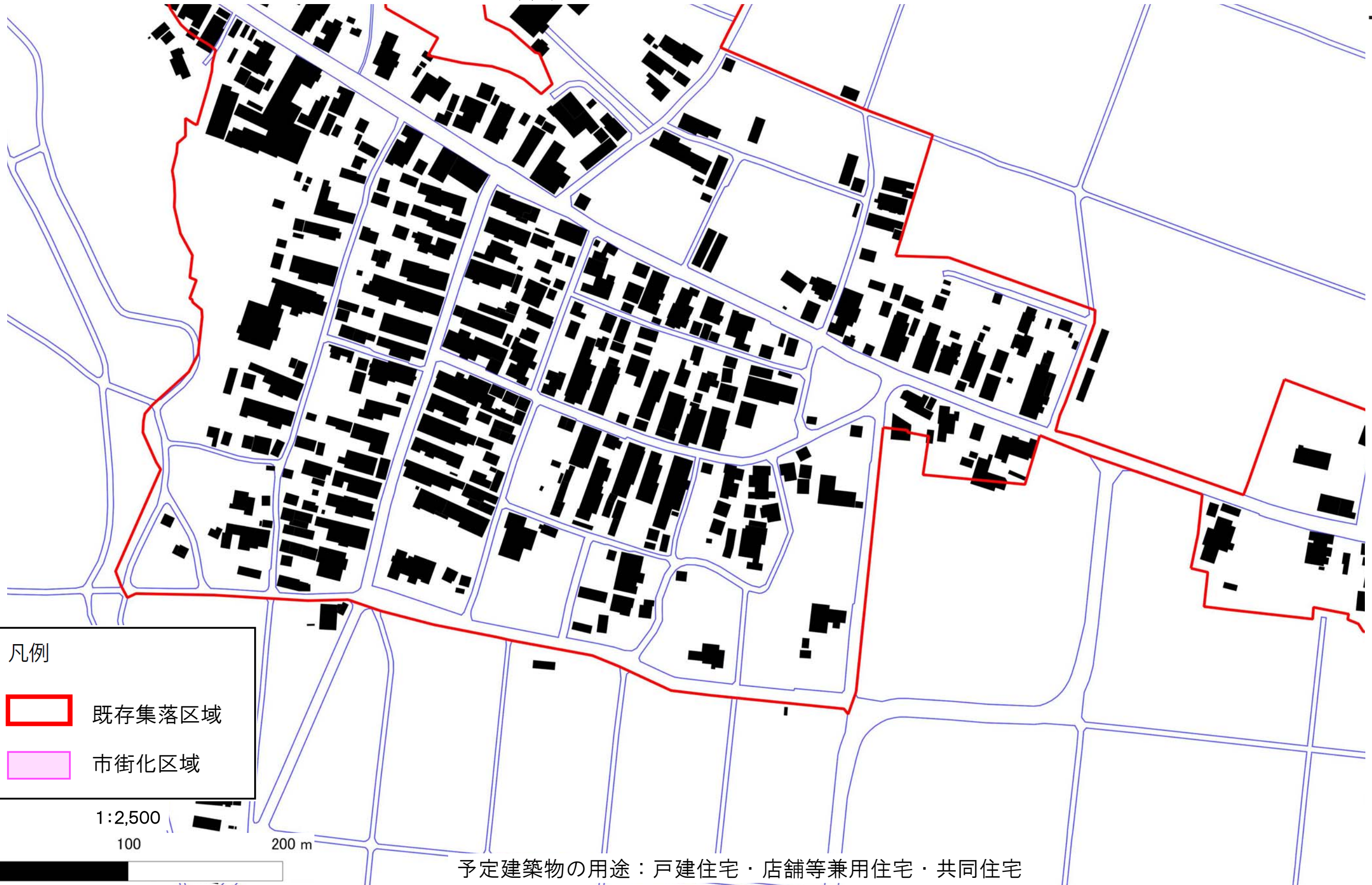
凡例

-  既存集落区域
-  市街化区域



08-003-04 福井・峰岡 (4/5)

08-003-05  
福井・峰岡  
(5/5)



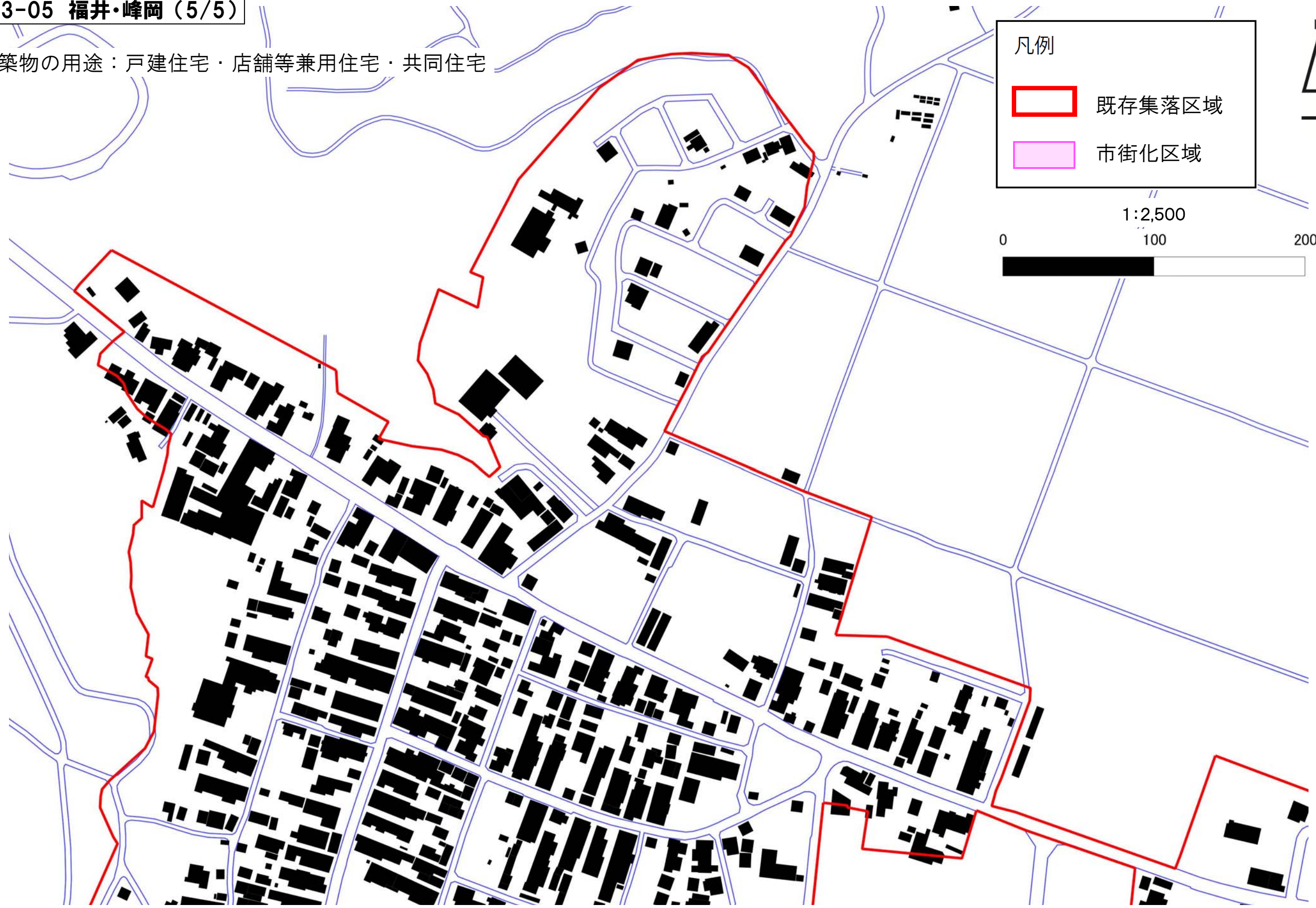

08-003-05 福井・峰岡 (5/5)

予定建築物の用途：戸建住宅・店舗等兼用住宅・共同住宅

凡例

- 既存集落区域
- 市街化区域

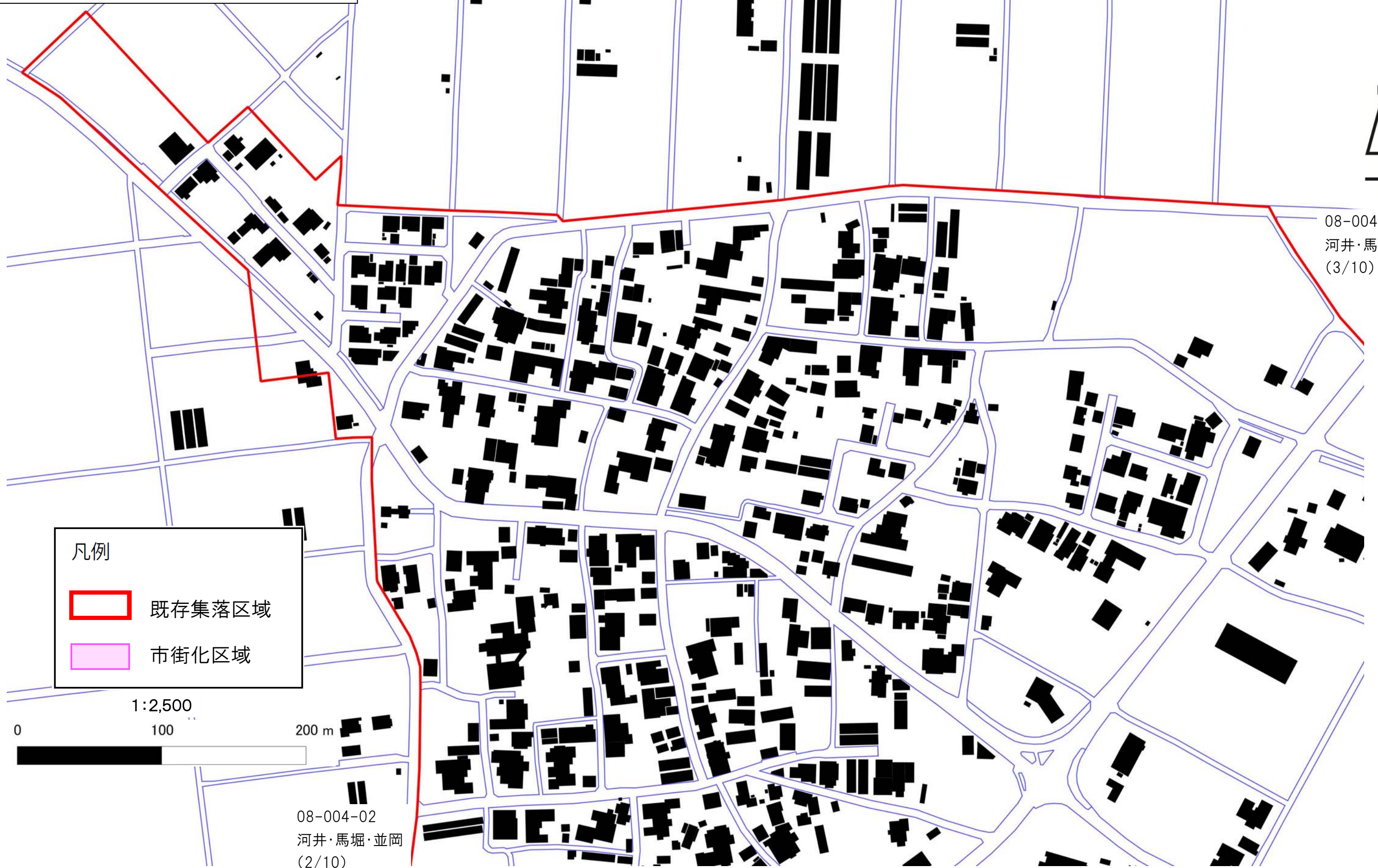
1:2,500



08-003-04  
福井・峰岡  
(4/5)

08-004-01 河井・馬堀・並岡 (1/10)

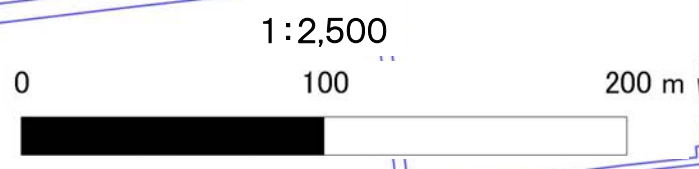
予定建築物の用途：戸建住宅・店舗等兼用住宅・共同住宅



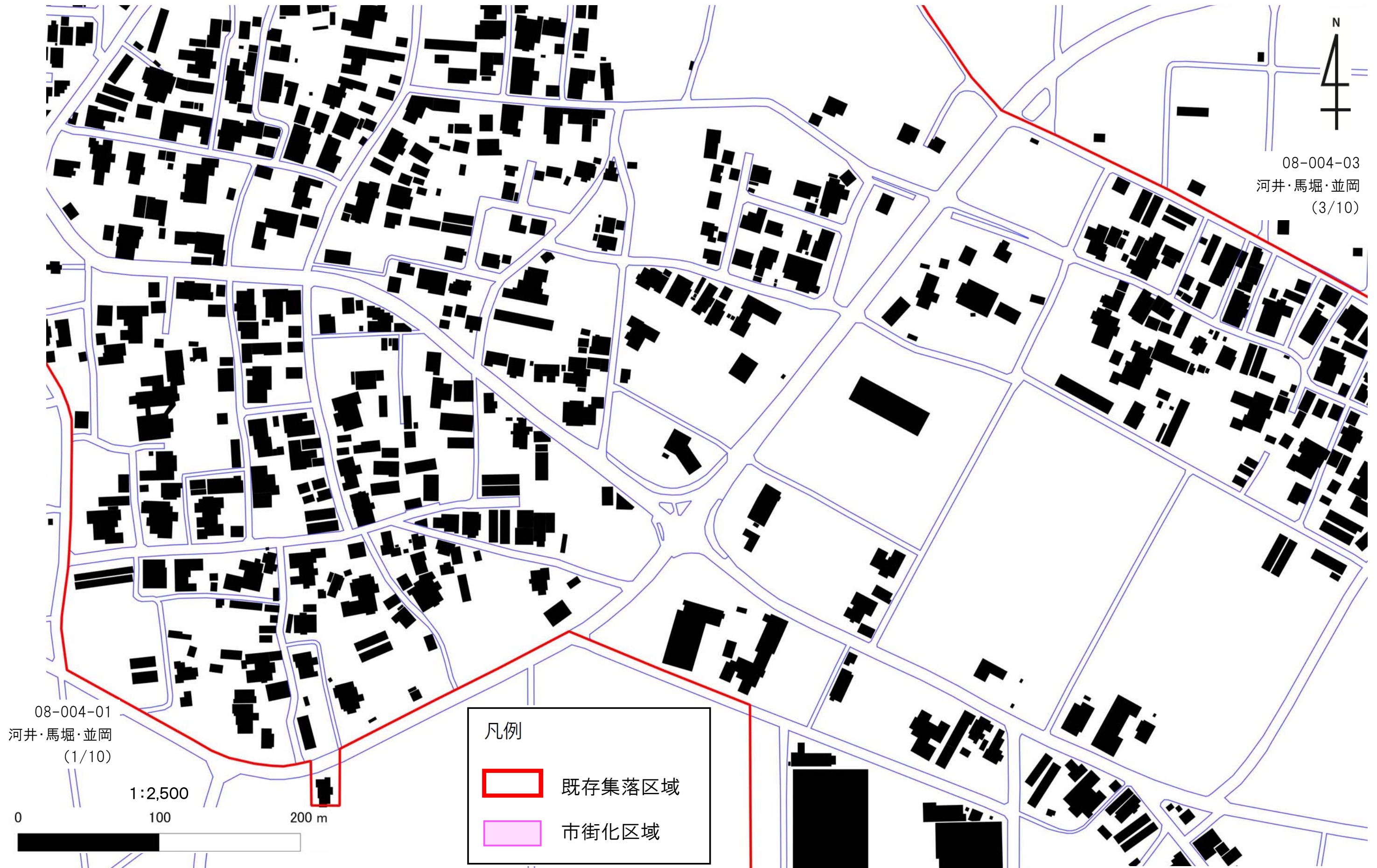
08-004-03  
河井・馬堀・並岡  
(3/10)

凡例

- 既存集落区域
- 市街化区域



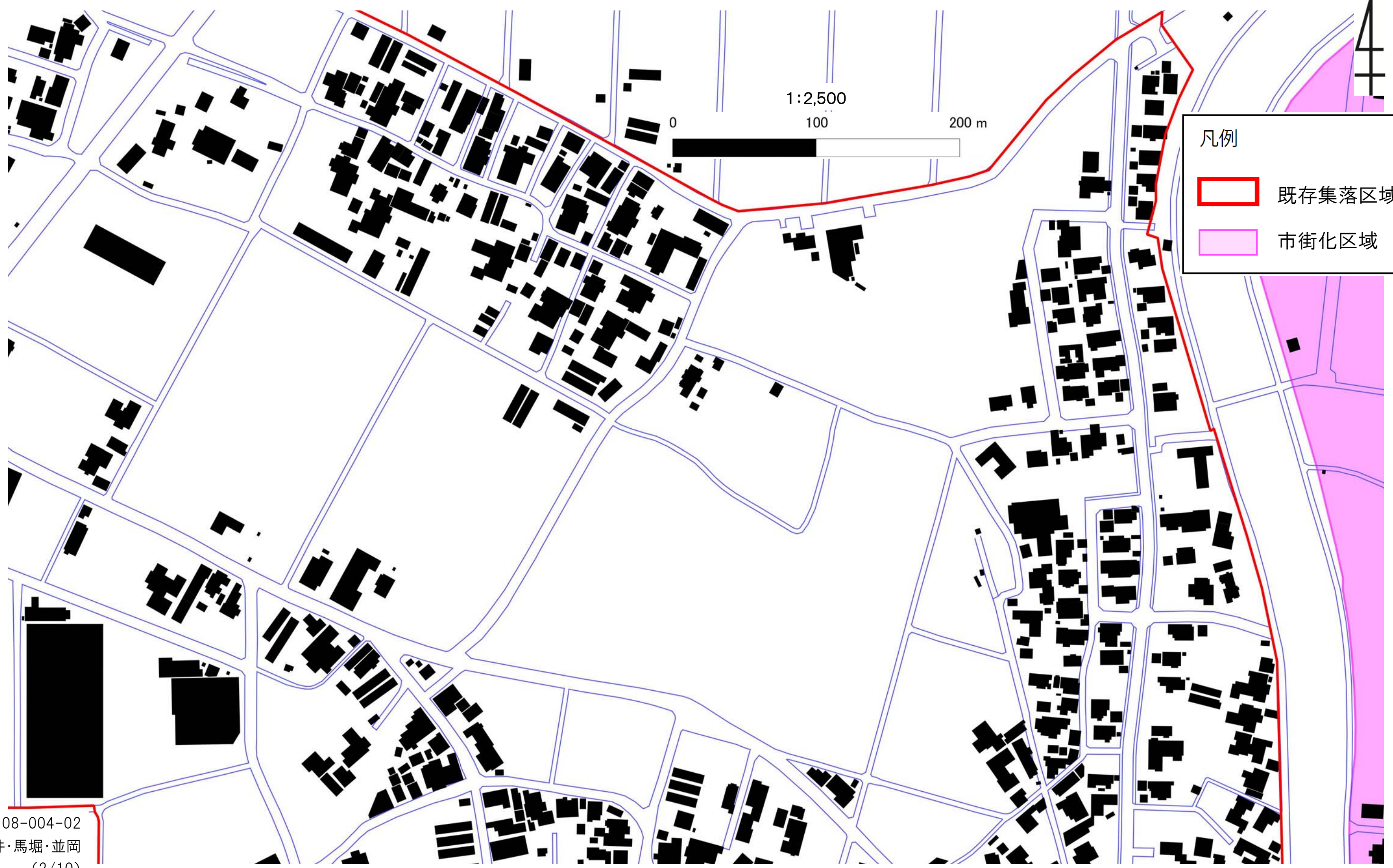
08-004-02  
河井・馬堀・並岡  
(2/10)



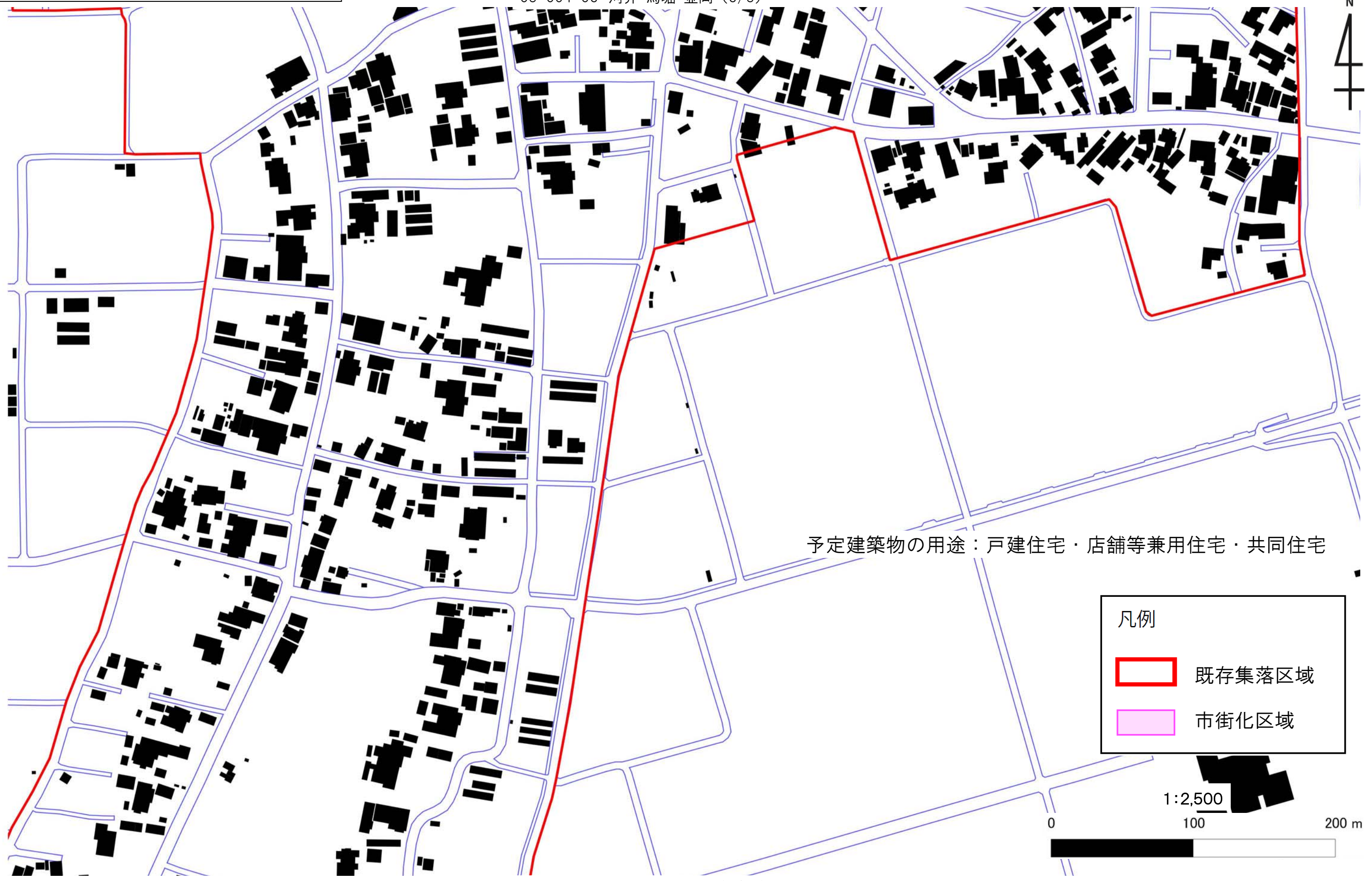
08-004-01  
河井・馬堀・並岡  
(1/10)

08-004-03  
河井・馬堀・並岡  
(3/10)

08-004-04 河井・馬堀・並岡 (4/10)



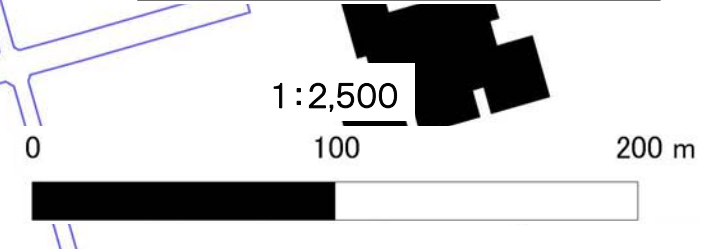




予定建築物の用途：戸建住宅・店舗等兼用住宅・共同住宅

凡例

- 既存集落区域
- 市街化区域





08-004-05 河井・馬堀・並岡 (5/10)

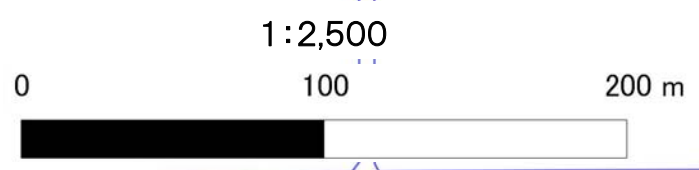
08-004-04 河井・馬堀・並岡 (4/10)



予定建築物の用途：  
戸建住宅・店舗等兼用住宅・共同住宅

凡例

	既存集落区域
	市街化区域

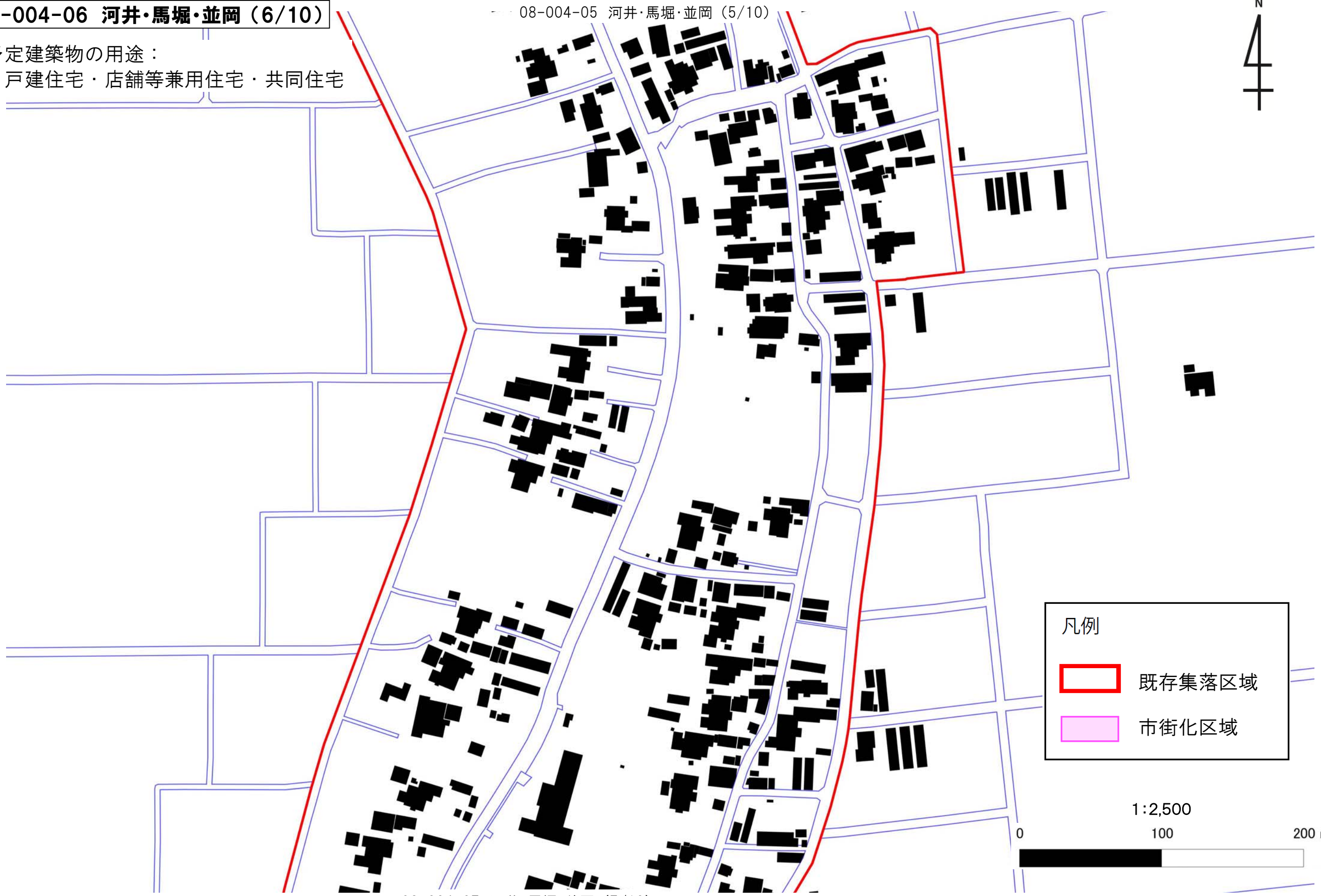


08-004-06 河井・馬堀・並岡 (6/10)

08-004-06 河井・馬堀・並岡 (6/10)

08-004-05 河井・馬堀・並岡 (5/10)

予定建築物の用途：  
戸建住宅・店舗等兼用住宅・共同住宅



凡例

- 既存集落区域
- 市街化区域

1:2,500  
0 100 200 m



08-004-07 河井・馬堀・並岡 (7/10)

08-004-07 河井・馬堀・並岡 (7/10)

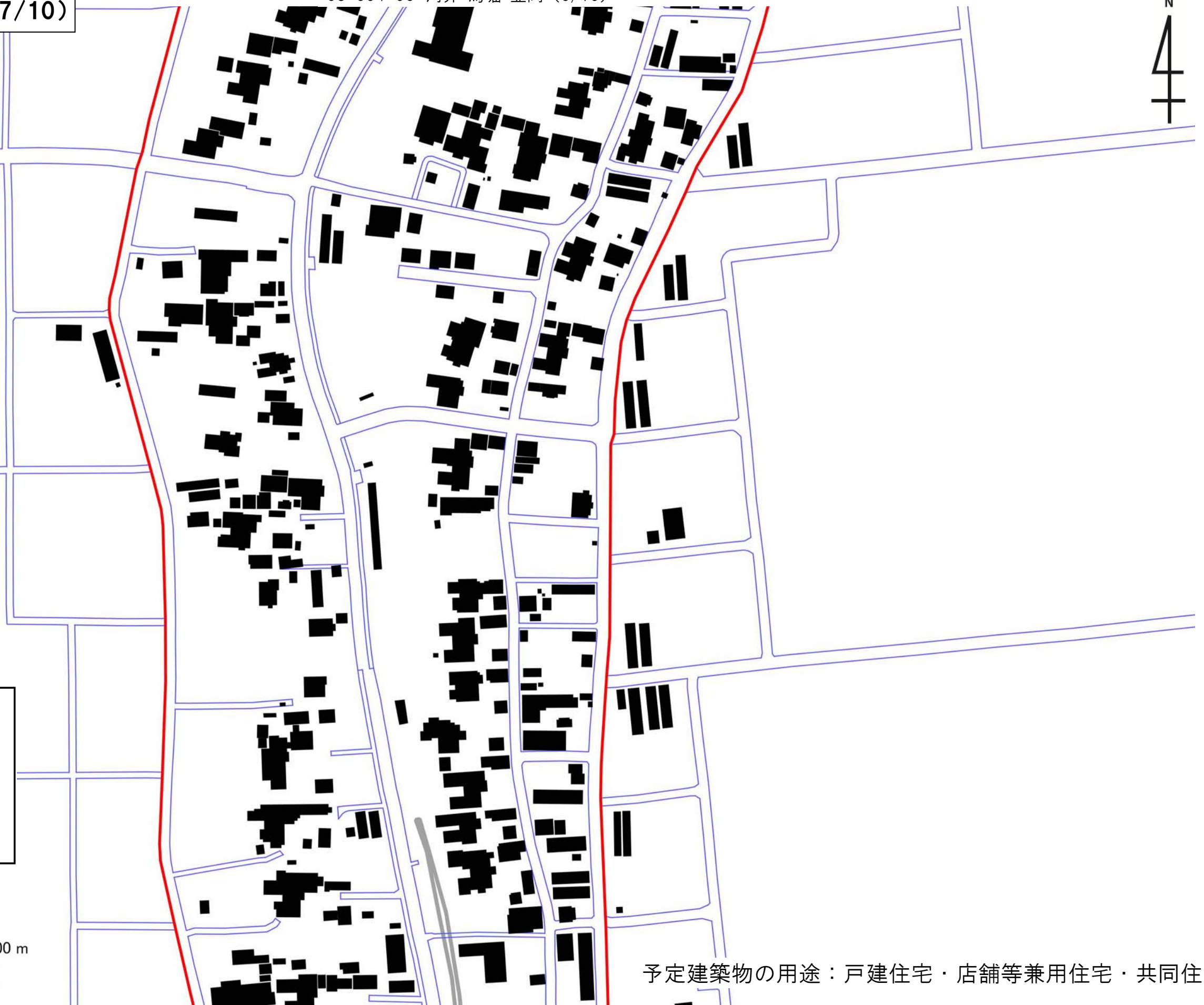
08-004-06 河井・馬堀・並岡 (6/10)



凡例

-  既存集落区域
-  市街化区域

1:2,500



予定建築物の用途：戸建住宅・店舗等兼用住宅・共同住宅

08-004-08 河井・馬堀・並岡 (8/10)

08-004-08 河井・馬堀・並岡 (8/10)



予定建築物の用途：戸建住宅・店舗等兼用住宅・共同住宅

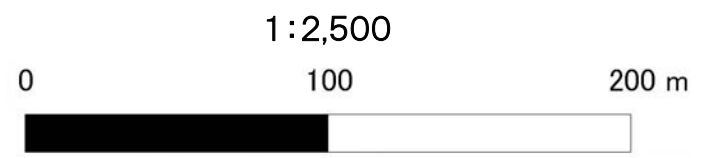
08-004-07 河井・馬堀・並岡 (7/10)



08-004-09 河井・馬堀・並岡 (9/10)

凡例

-  既存集落区域
-  市街化区域





08-004-09 河井・馬堀・並岡 (9/10)

08-004-08 河井・馬堀・並岡 (8/10)

予定建築物の用途：戸建住宅・店舗等兼用住宅・共同住宅



凡例

-  既存集落区域
-  市街化区域

1:2,500

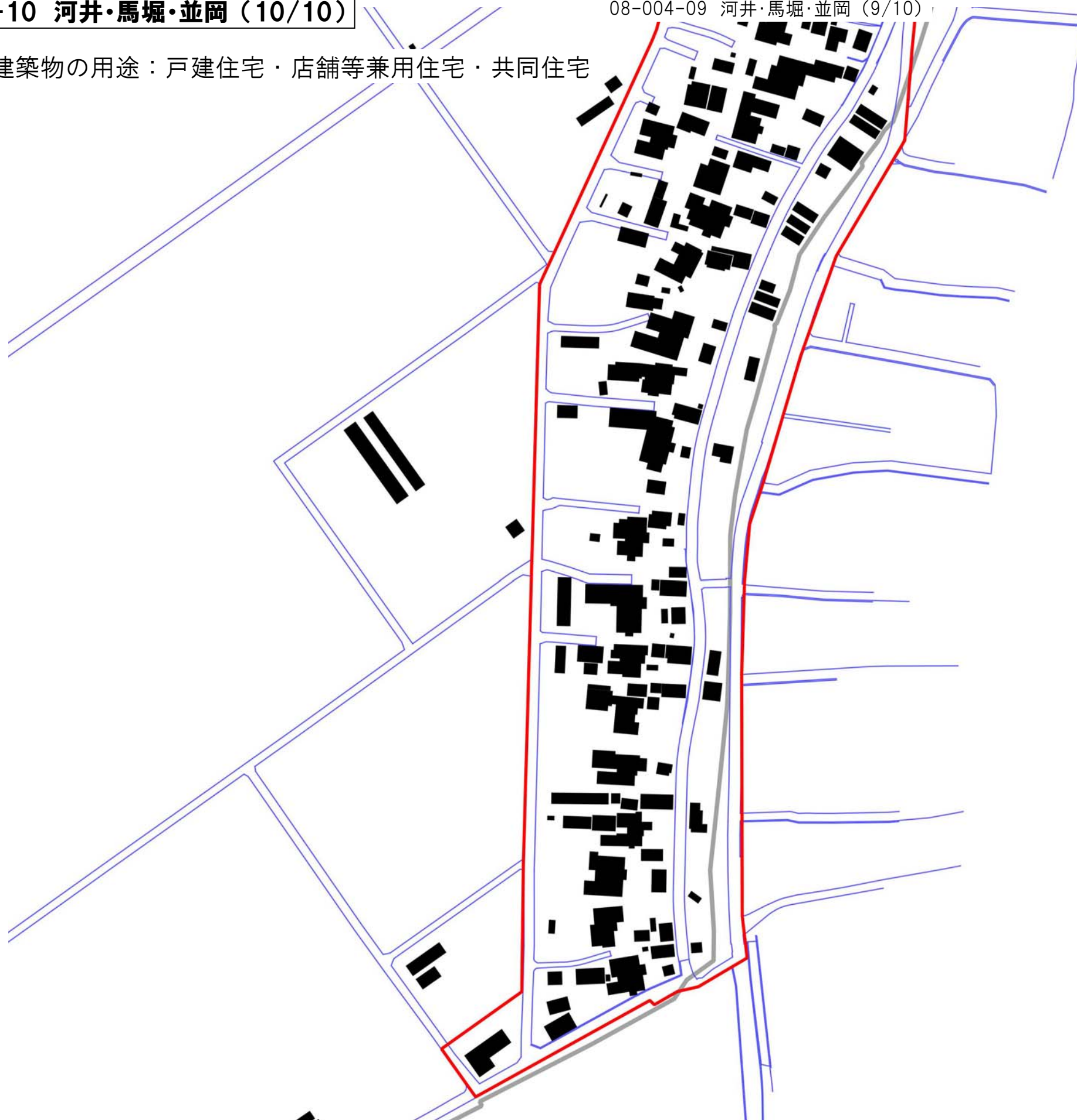


08-004-10 河井・馬堀・並岡 (10/10)



08-004-10 河井・馬堀・並岡 (10/10)

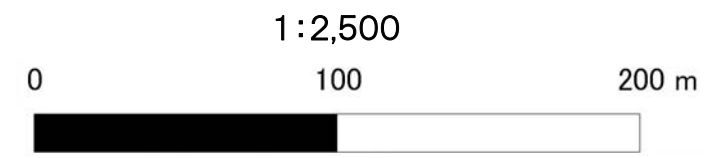
08-004-09 河井・馬堀・並岡 (9/10)

予定建築物の用途：戸建住宅・店舗等兼用住宅・共同住宅




凡例

	既存集落区域
	市街化区域





08-005-01 升瀧 (1/10)

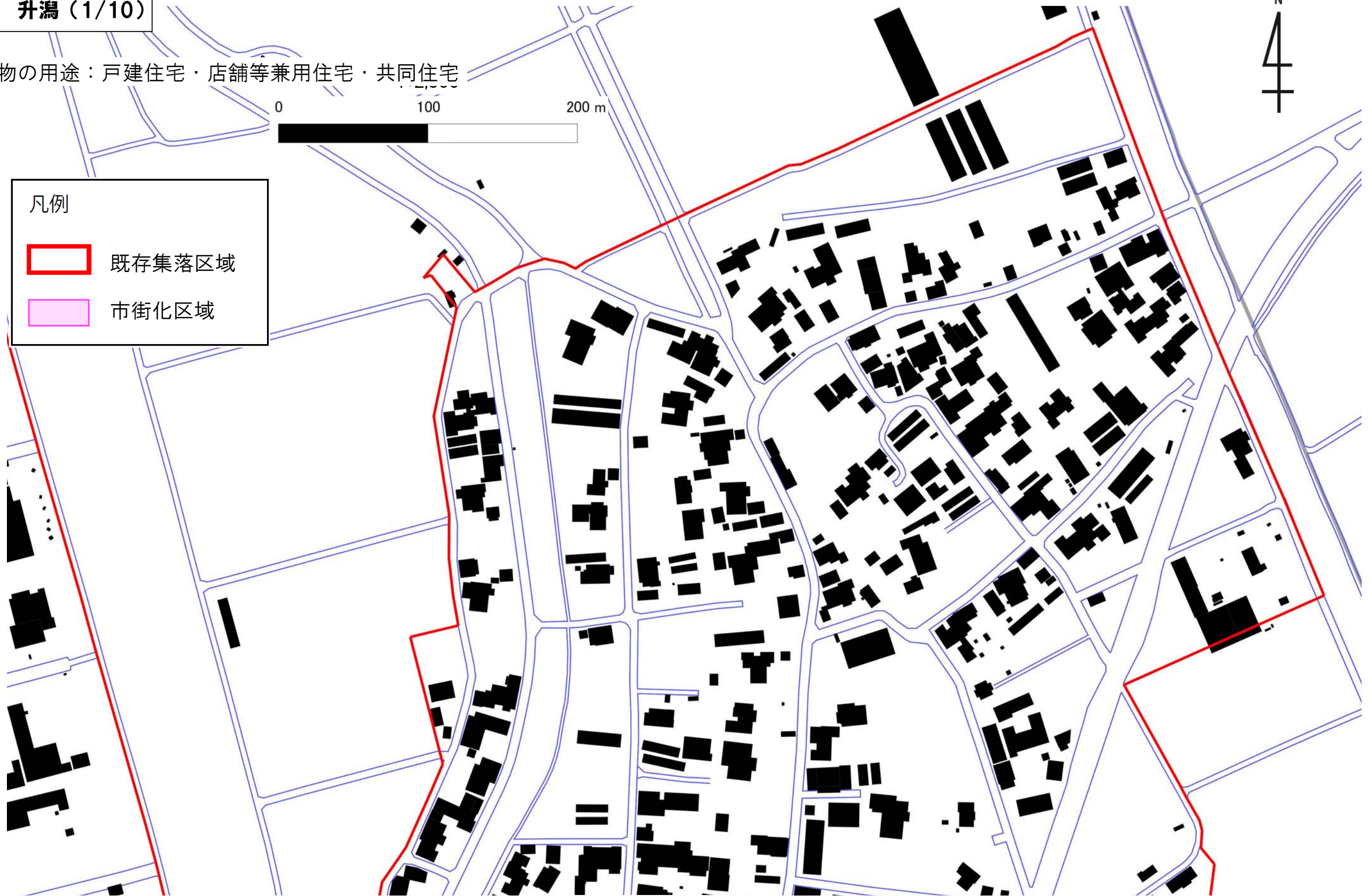
予定建築物の用途：戸建住宅・店舗等兼用住宅・共同住宅



凡例

-  既存集落区域
-  市街化区域

08-005-03  
升瀧  
(3/10)



08-005-02 升瀧(2/10)

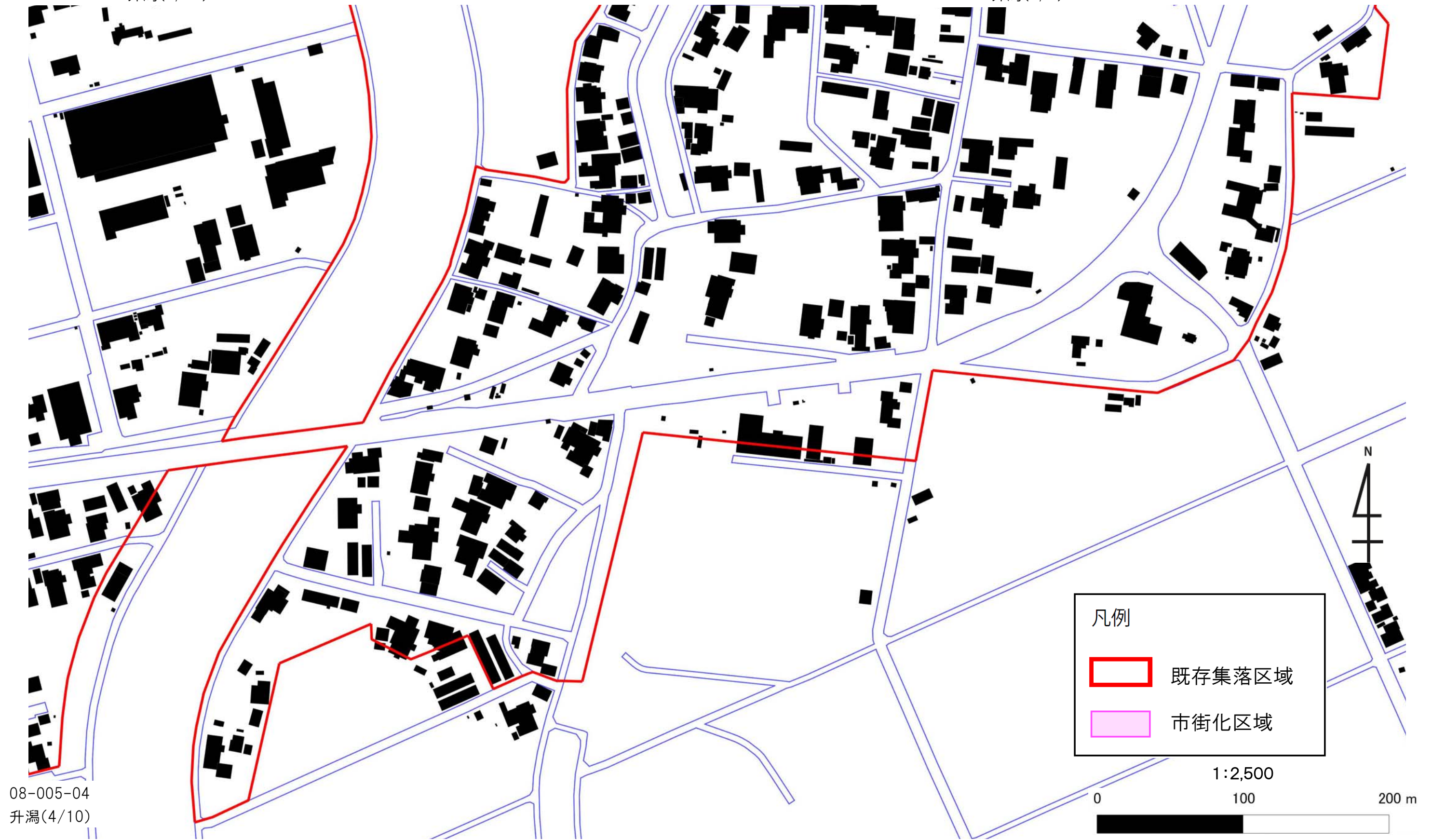


08-005-02 升瀧 (2/10)

予定建築物の用途：戸建住宅・店舗等兼用住宅・共同住宅

08-005-03 升瀧(3/10)

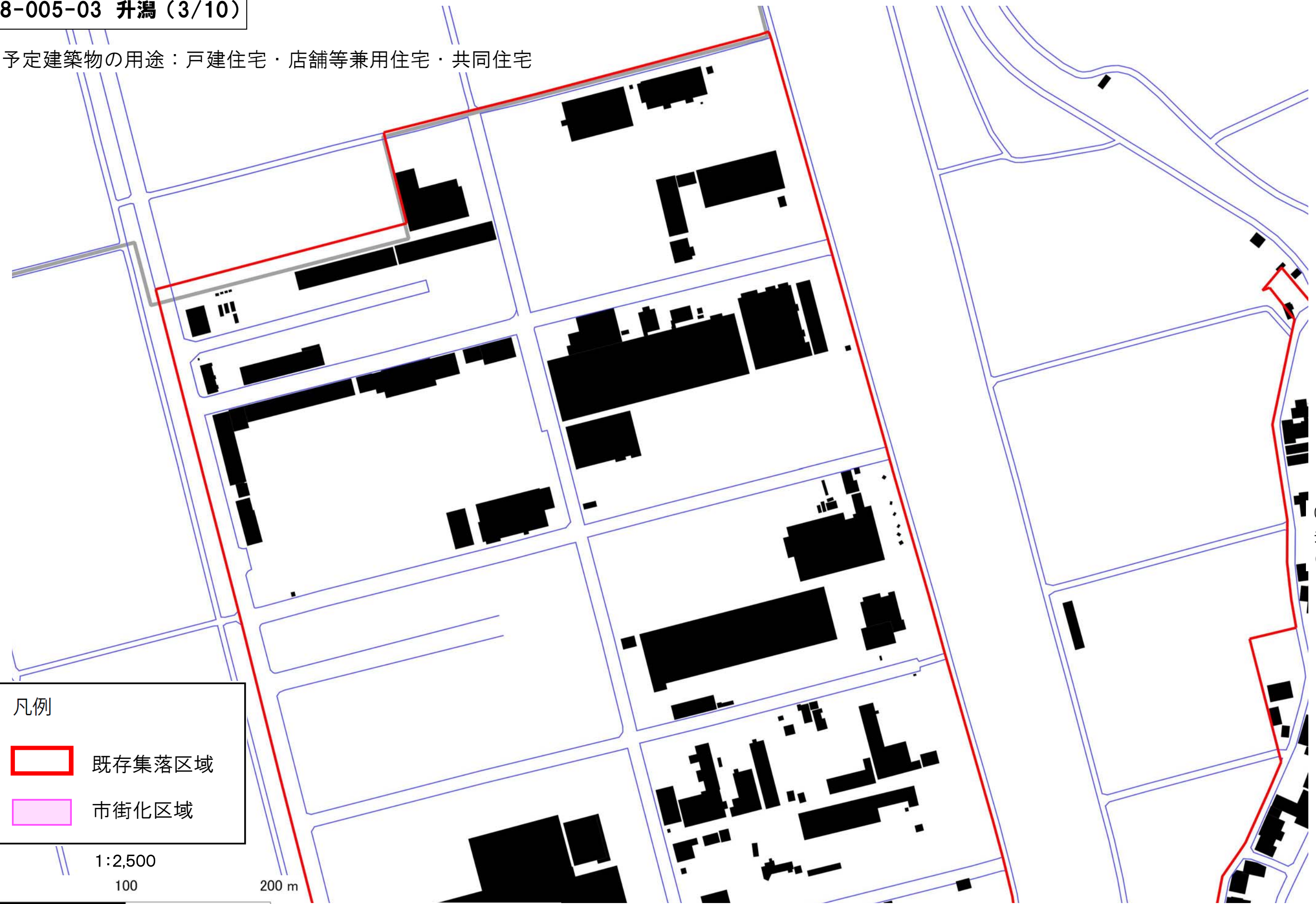
08-005-01 升瀧(1/7)





08-005-04  
升瀧(4/10)

08-005-03 升瀧 (3/10)

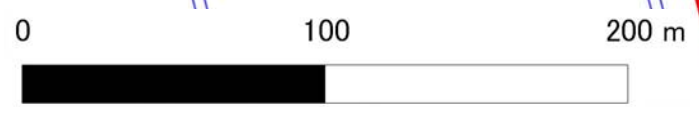
予定建築物の用途：戸建住宅・店舗等兼用住宅・共同住宅



凡例

-  既存集落区域
-  市街化区域

1:2,500



08-005-01  
升瀧  
(1/10)

08-005-04 升瀧(4/10)

08-005-04 升瀧 (4/10)



08-005-03 升瀧(3/10)

予定建築物の用途：戸建住宅・店舗等兼用住宅・共同住宅

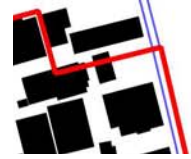


08-005-02  
升瀧  
(2/10)

凡例

-  既存集落区域
-  市街化区域

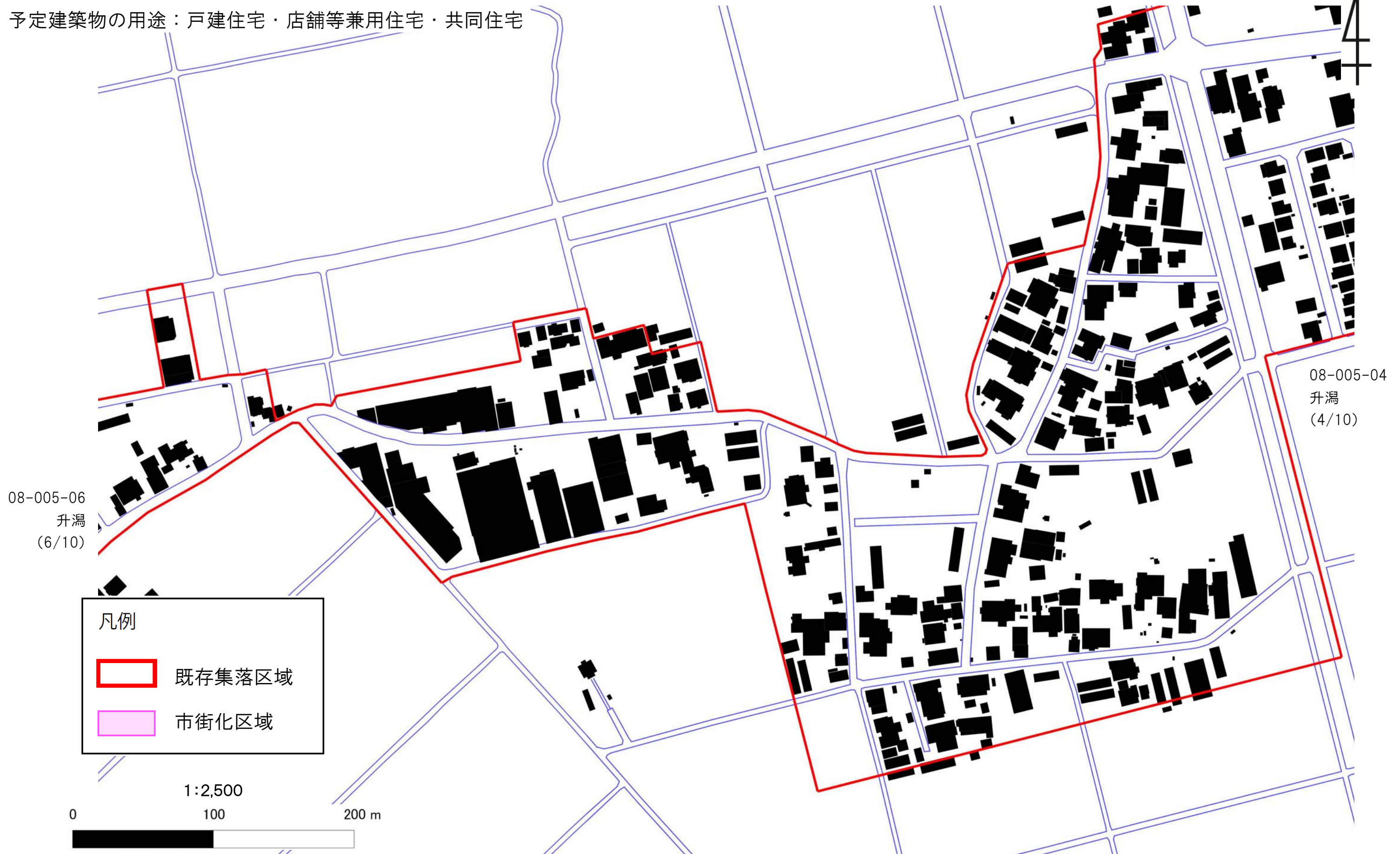
1:2,500  
0 100 200 m



08-005-05  
升瀧  
(5/10)

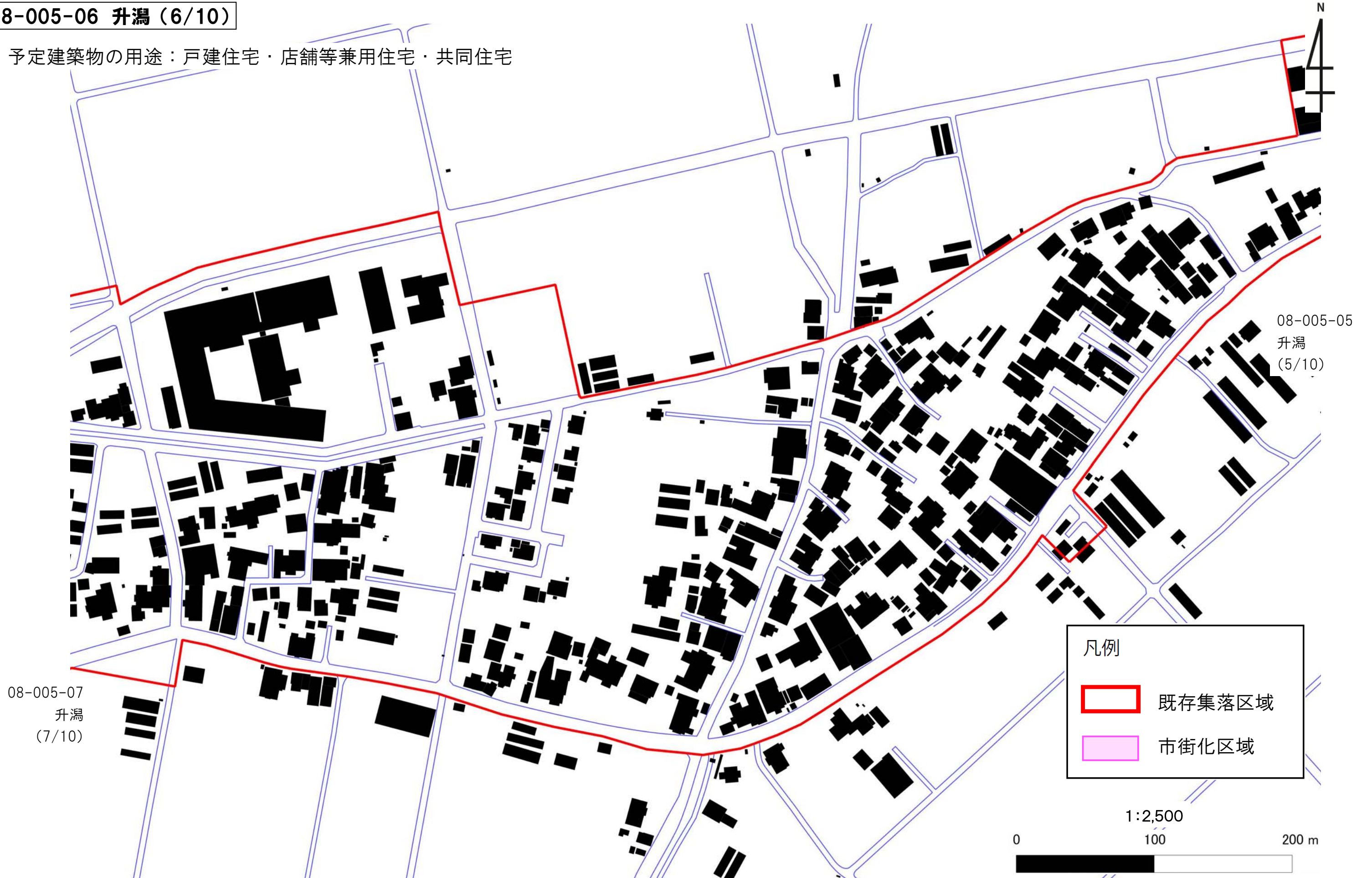
08-005-05 升潟 (5/10)

予定建築物の用途：戸建住宅・店舗等兼用住宅・共同住宅



08-005-06 升瀧 (6/10)



予定建築物の用途：戸建住宅・店舗等兼用住宅・共同住宅



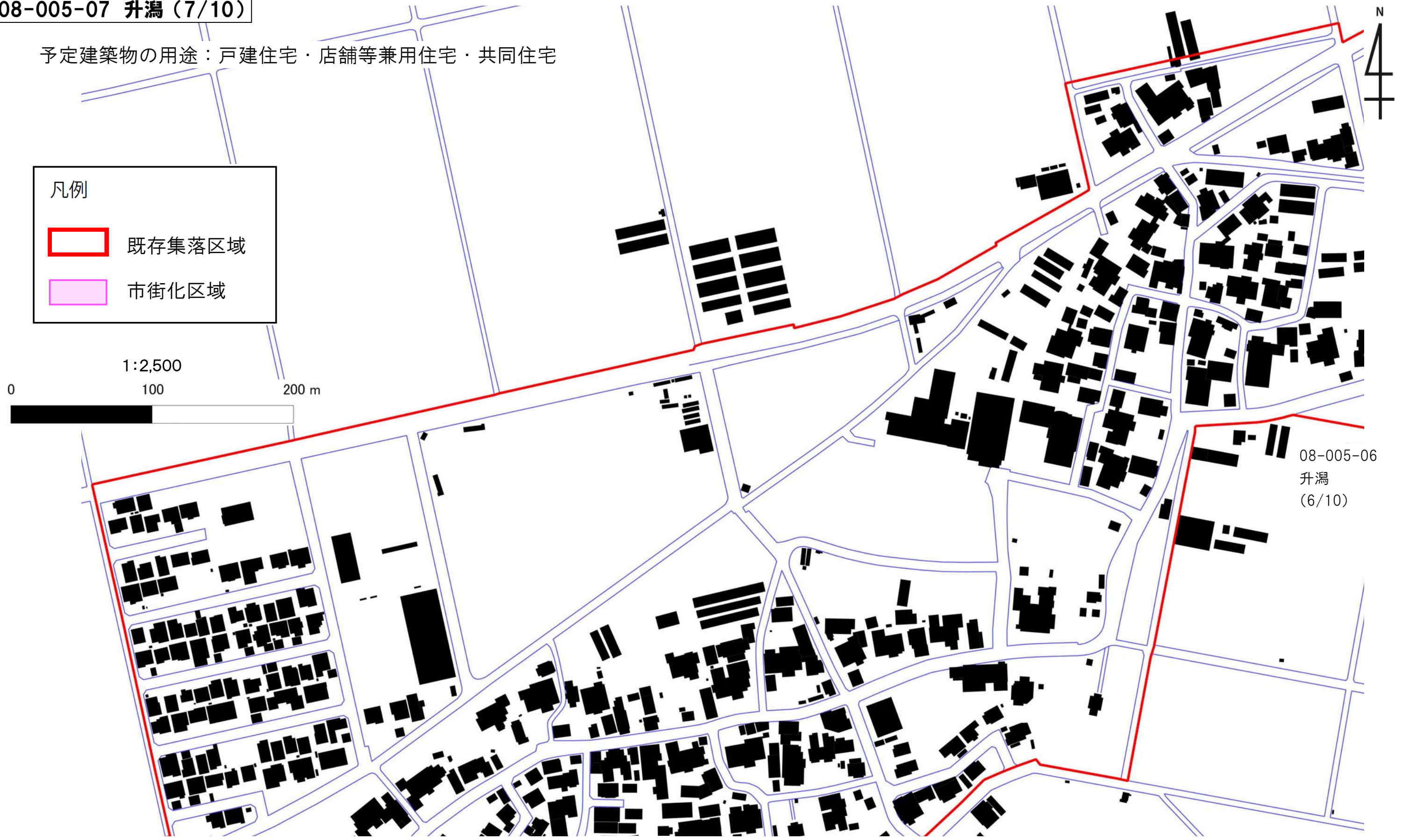
08-005-07 升潟 (7/10)

予定建築物の用途：戸建住宅・店舗等兼用住宅・共同住宅

凡例

-  既存集落区域
-  市街化区域

1:2,500  
0 100 200 m



08-005-06  
升潟  
(6/10)

08-005-08  
升潟  
(8/10)

08-005-08 升瀧 (8/10)

予定建築物の用途：戸建住宅・店舗等兼用住宅・共同住宅

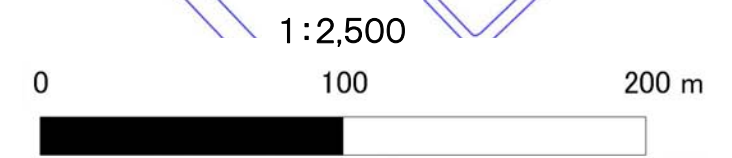
08-005-07 升瀧(7/10)

08-005-09  
升瀧  
(9/10)



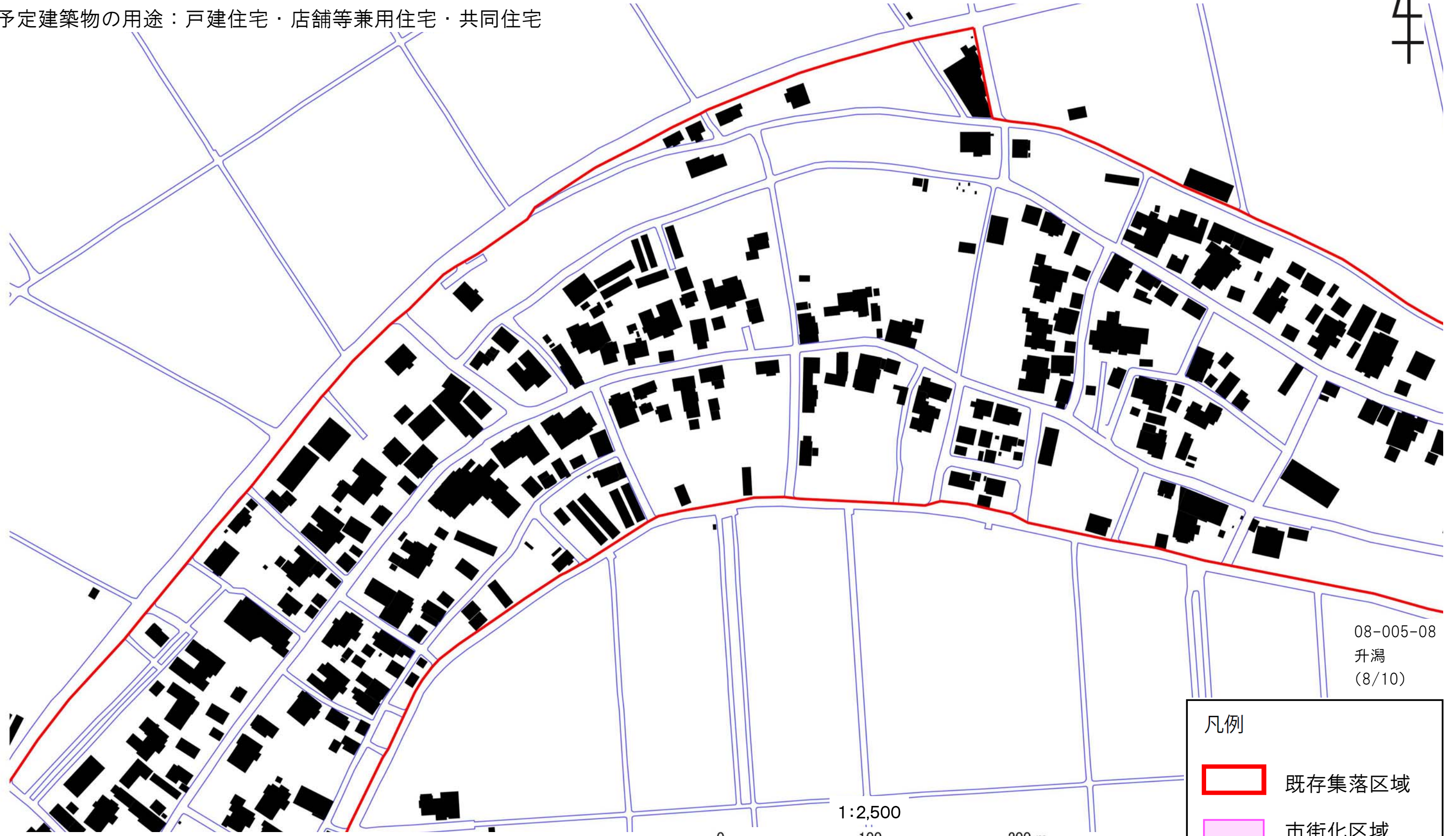
凡例

- 既存集落区域
- 市街化区域





08-005-09 升瀧 (9/10)

予定建築物の用途：戸建住宅・店舗等兼用住宅・共同住宅



08-005-08  
升瀧  
(8/10)

凡例

-  既存集落区域
-  市街化区域

1:2,500  
0 100 200 m

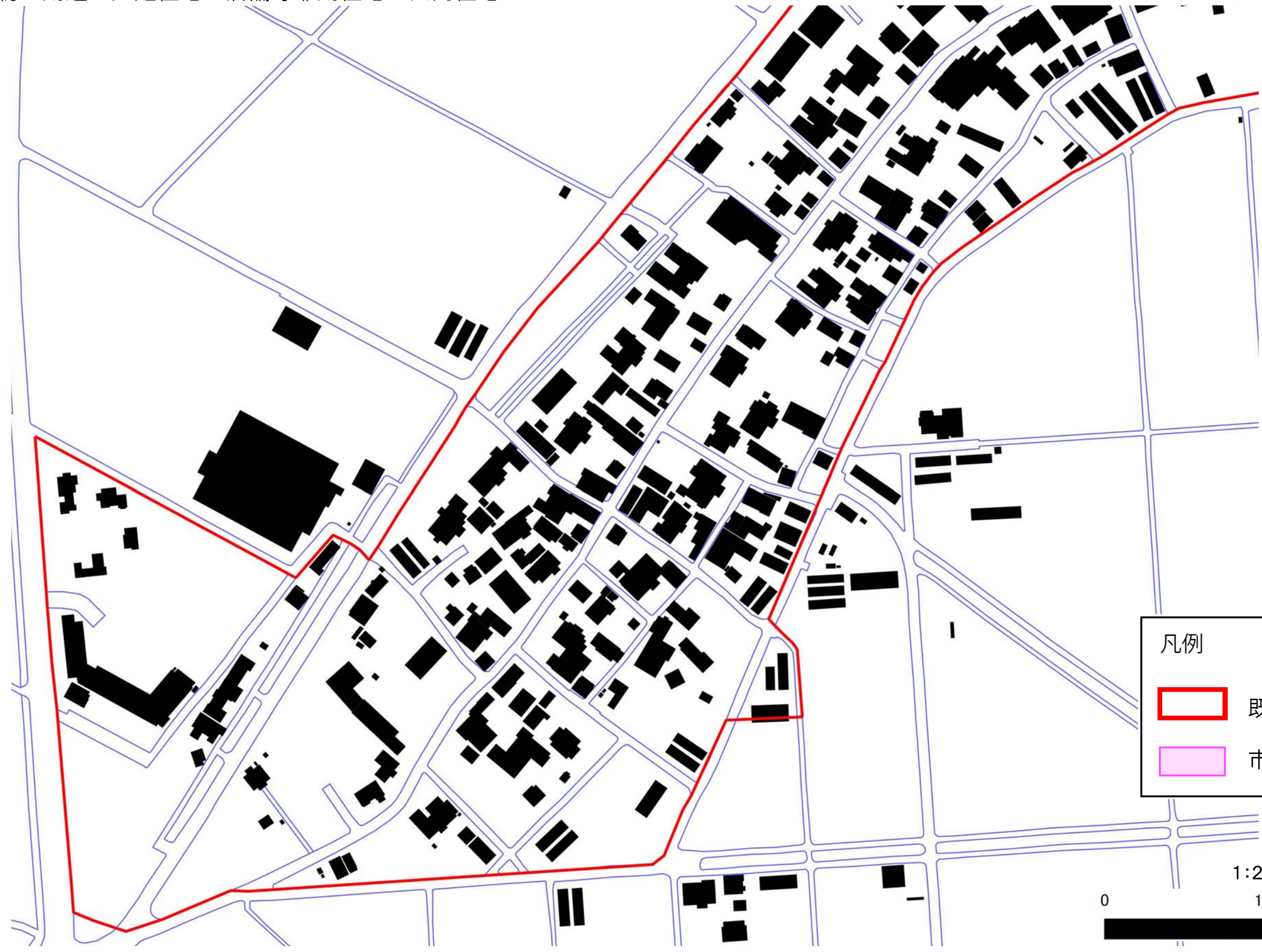
08-005-10 升瀧(10/10)





08-005-10 升潟 (10/10)

予定建築物の用途：戸建住宅・店舗等兼用住宅・共同住宅

08-005-09  
升潟  
(9/10)



凡例

	既存集落区域
	市街化区域

