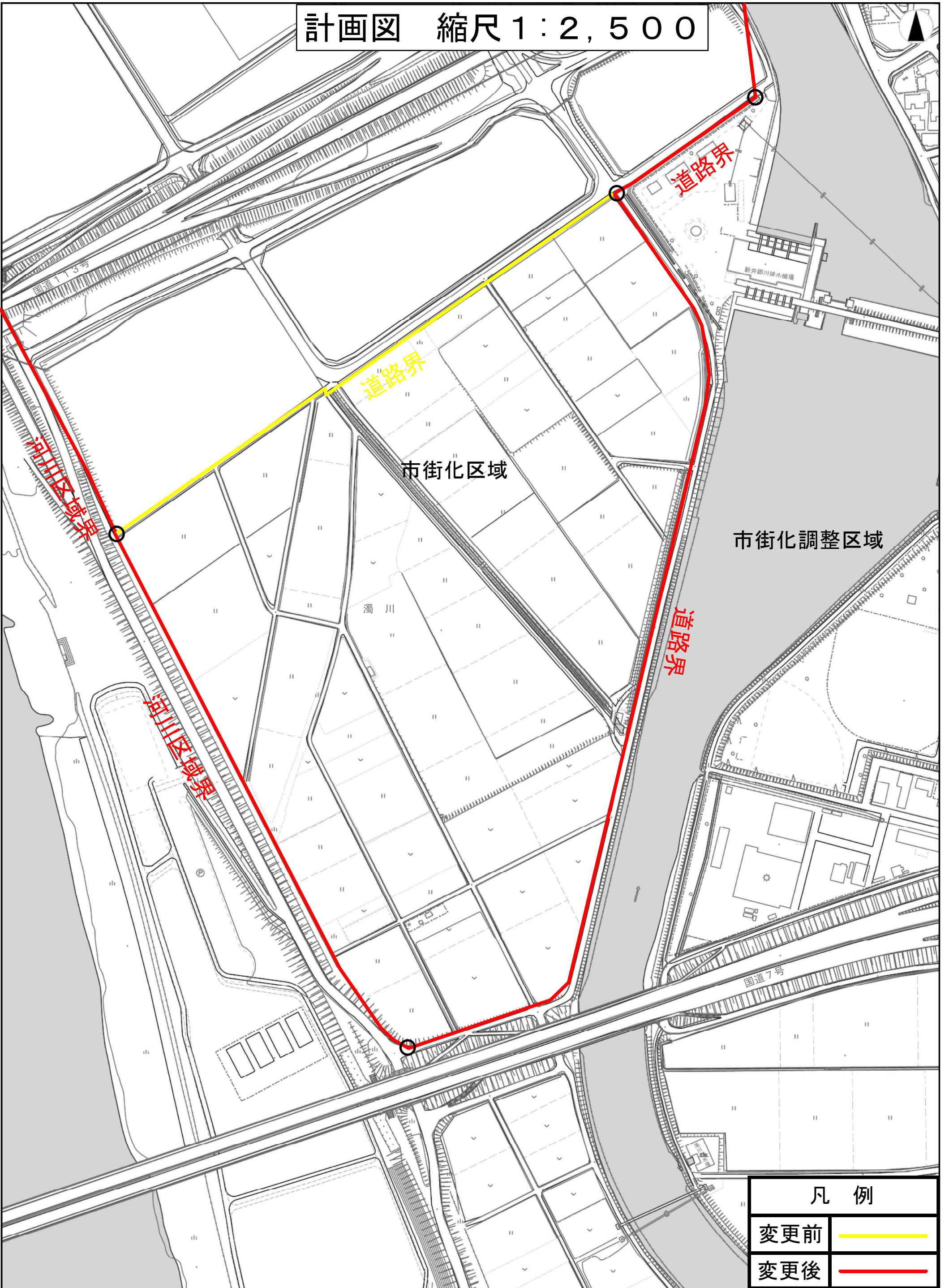


計画図 縮尺 1:2,500



市街化調整区域

市街化区域

道路界

道路界

河川区域界

河川区域界

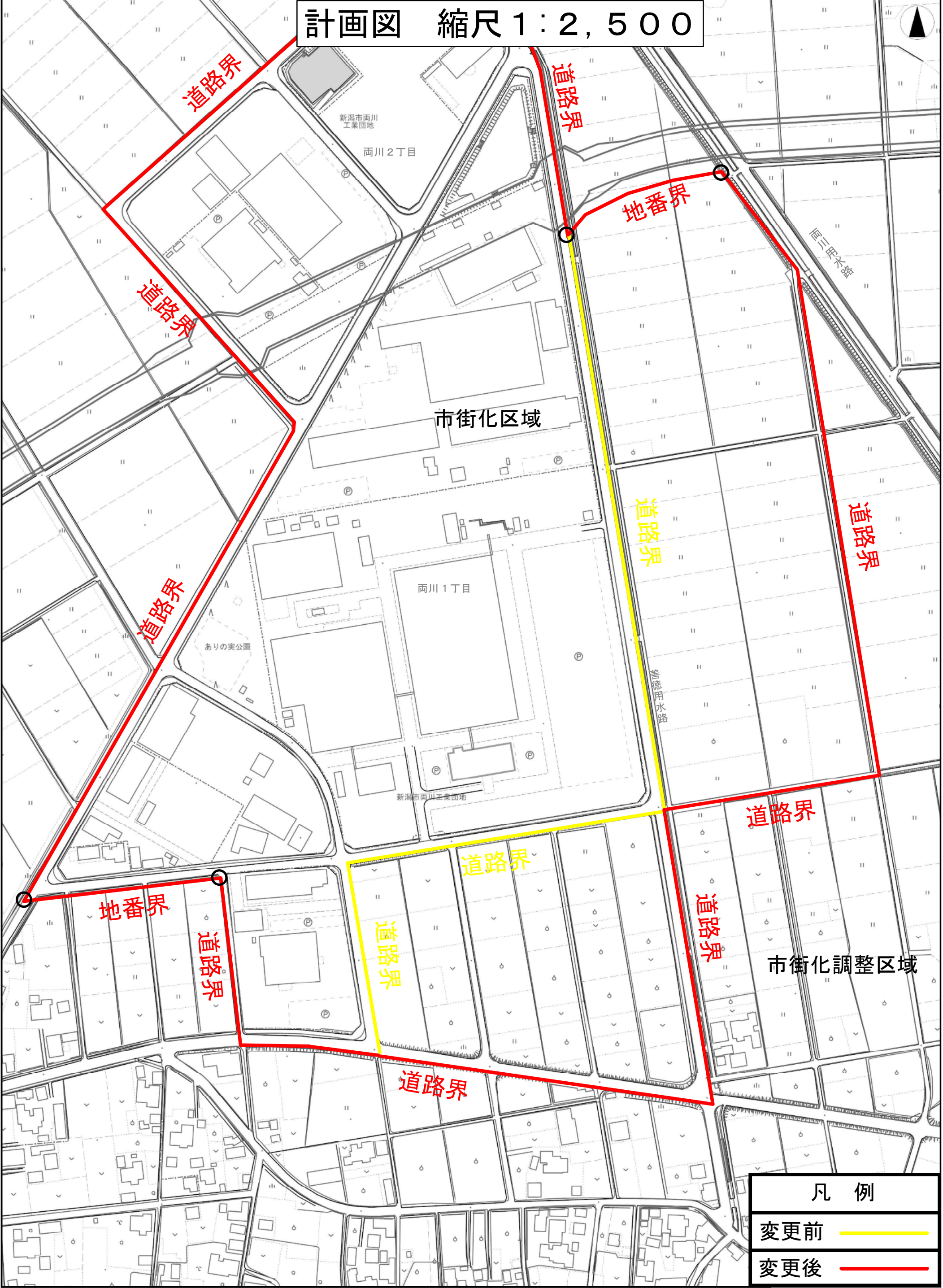
道路界

濁川

国道7号

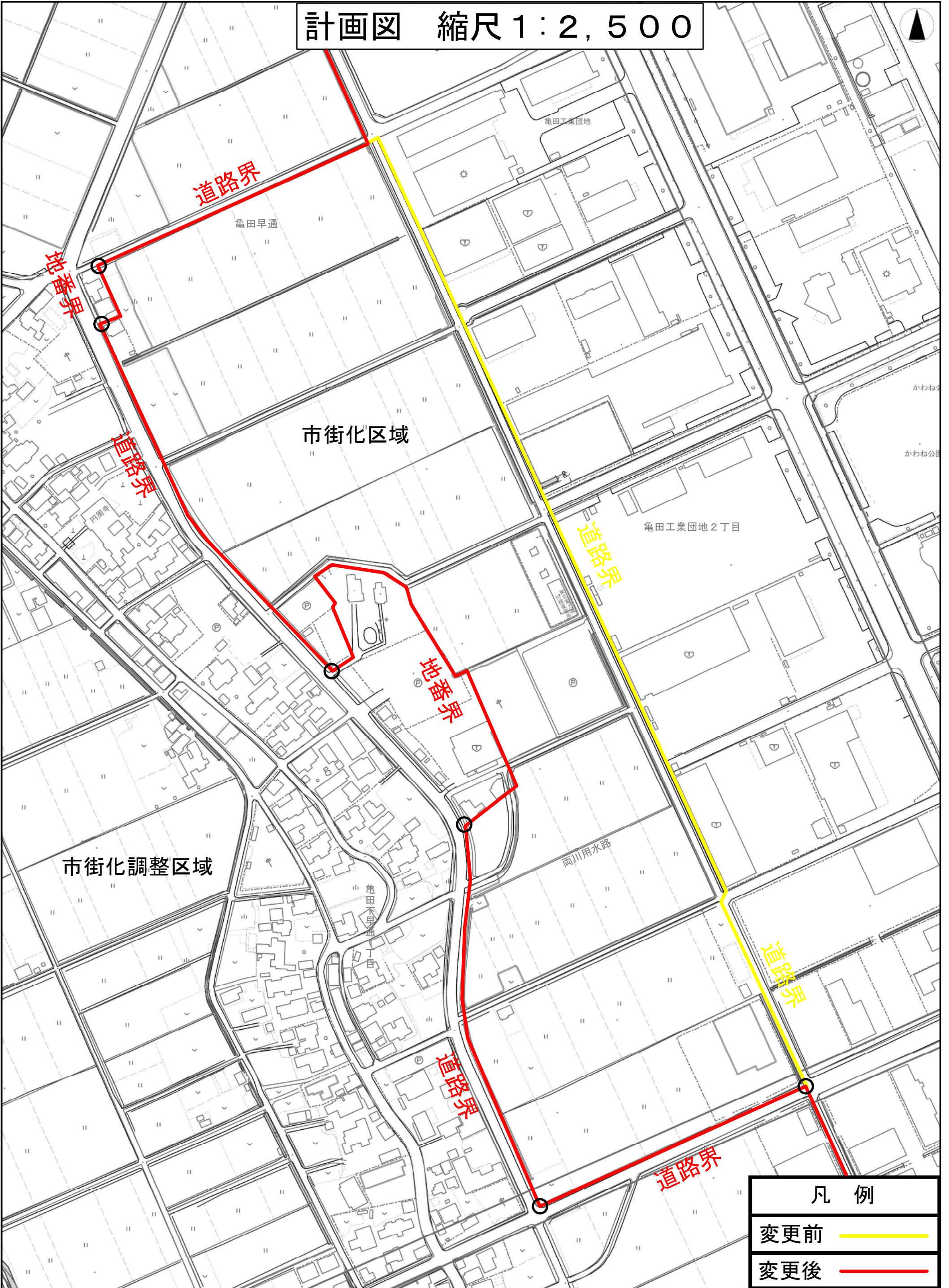
凡例	
変更前	
変更後	

計画図 縮尺 1:2,500



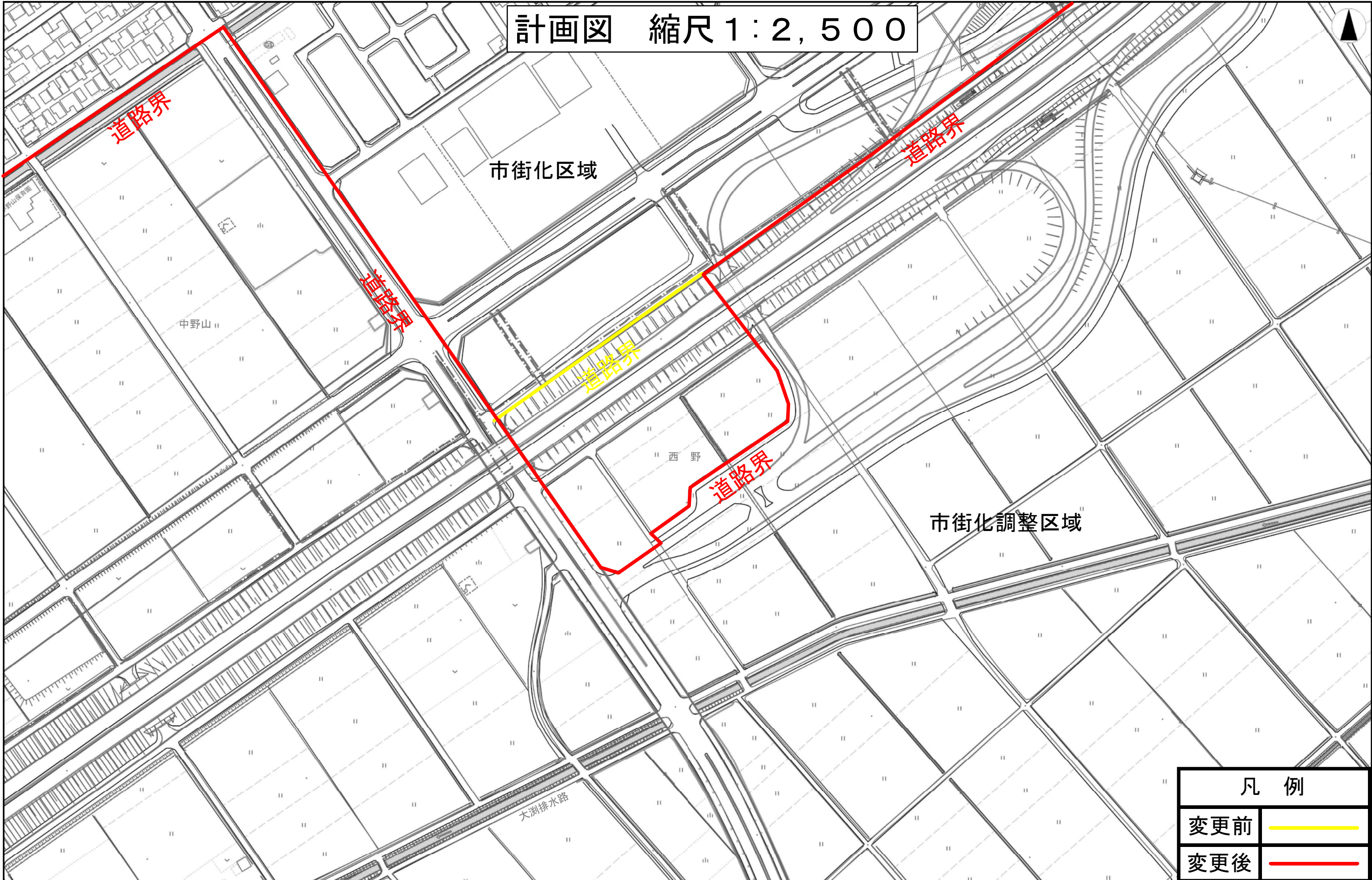
凡例	
変更前	
変更後	

計画図 縮尺 1:2,500



凡 例	
変更前	
変更後	

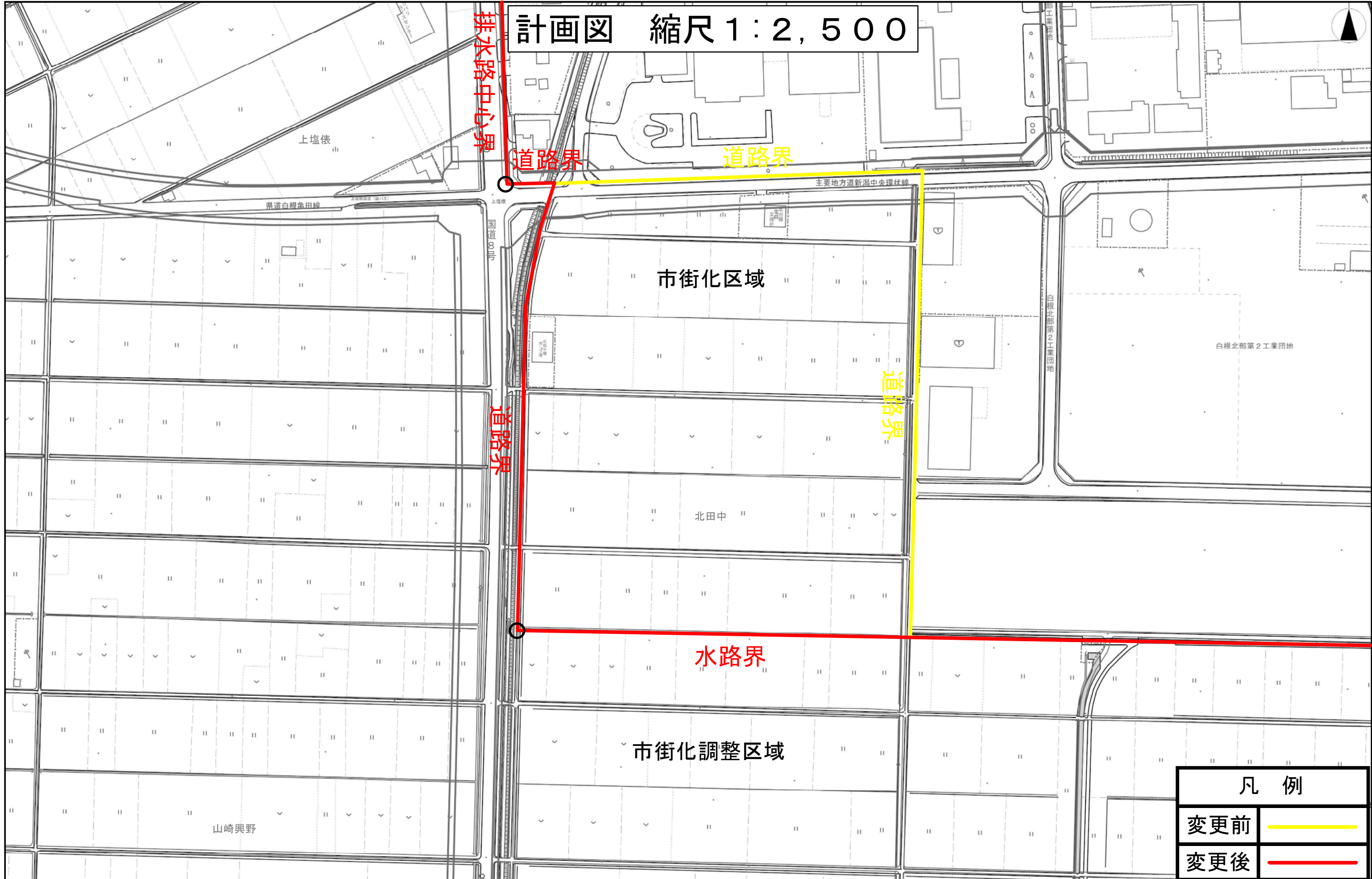
計画図 縮尺 1:2,500



凡例	
変更前	
変更後	



計画図 縮尺 1:2,500



排水路中心界

道路界

道路界

市街化区域

道路界

道路界

北田中

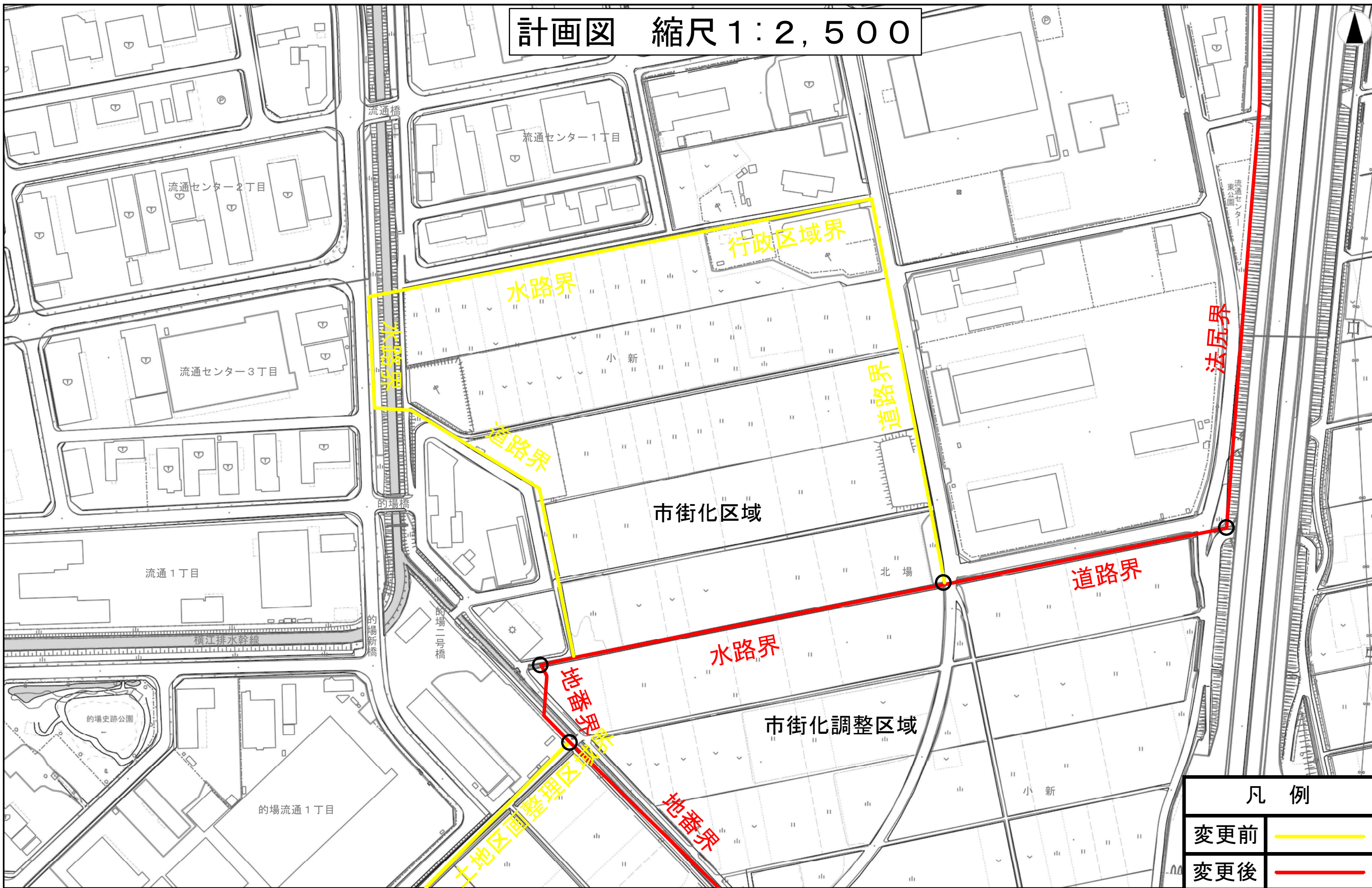
水路界

市街化調整区域

山崎興野

凡例	
变更前	
变更后	

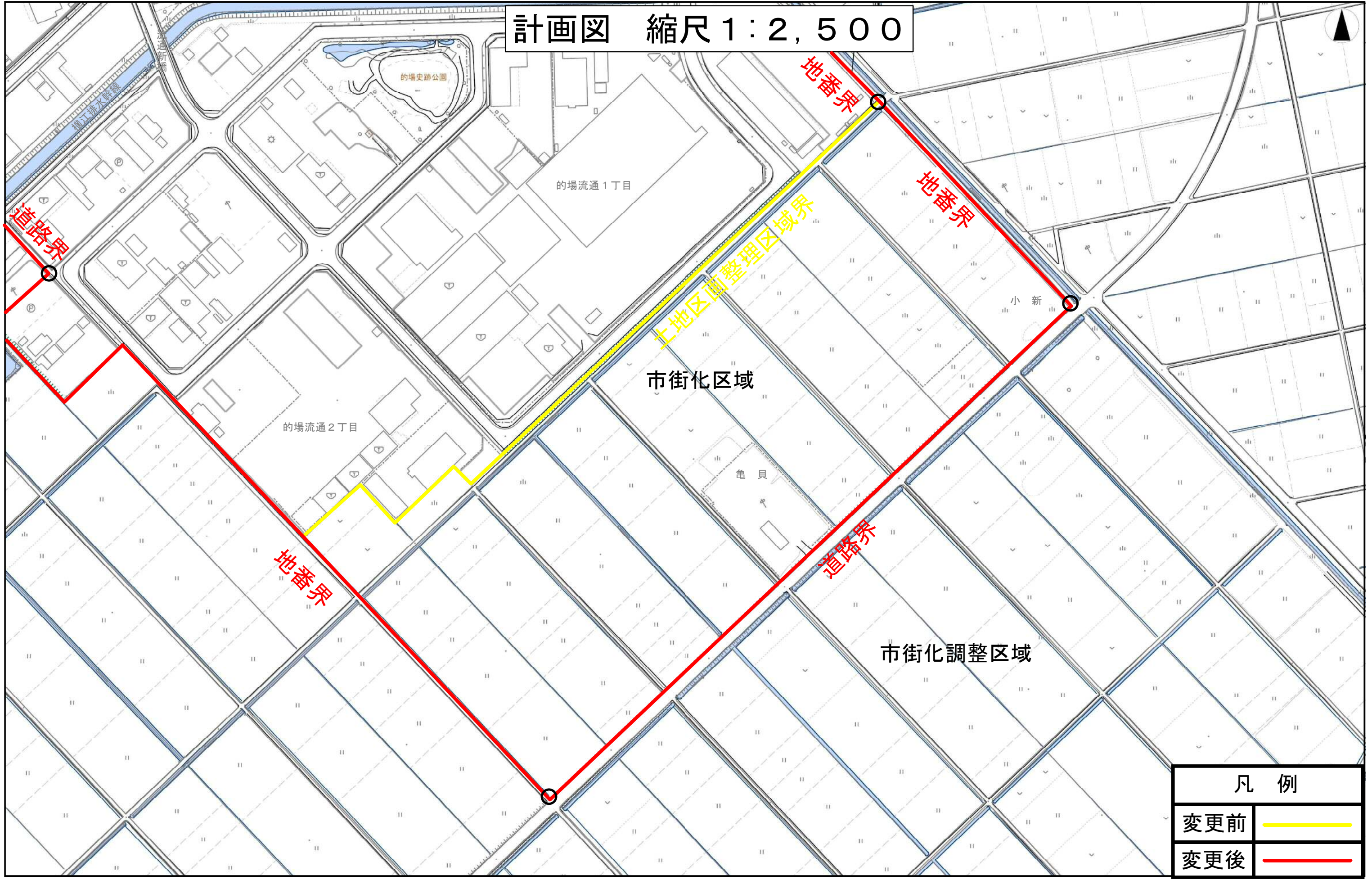
計画図 縮尺 1:2,500



凡例	
変更前	— (Yellow line)
変更後	— (Red line)



計画図 縮尺 1:2,500



凡 例	
変更前	
変更後	

