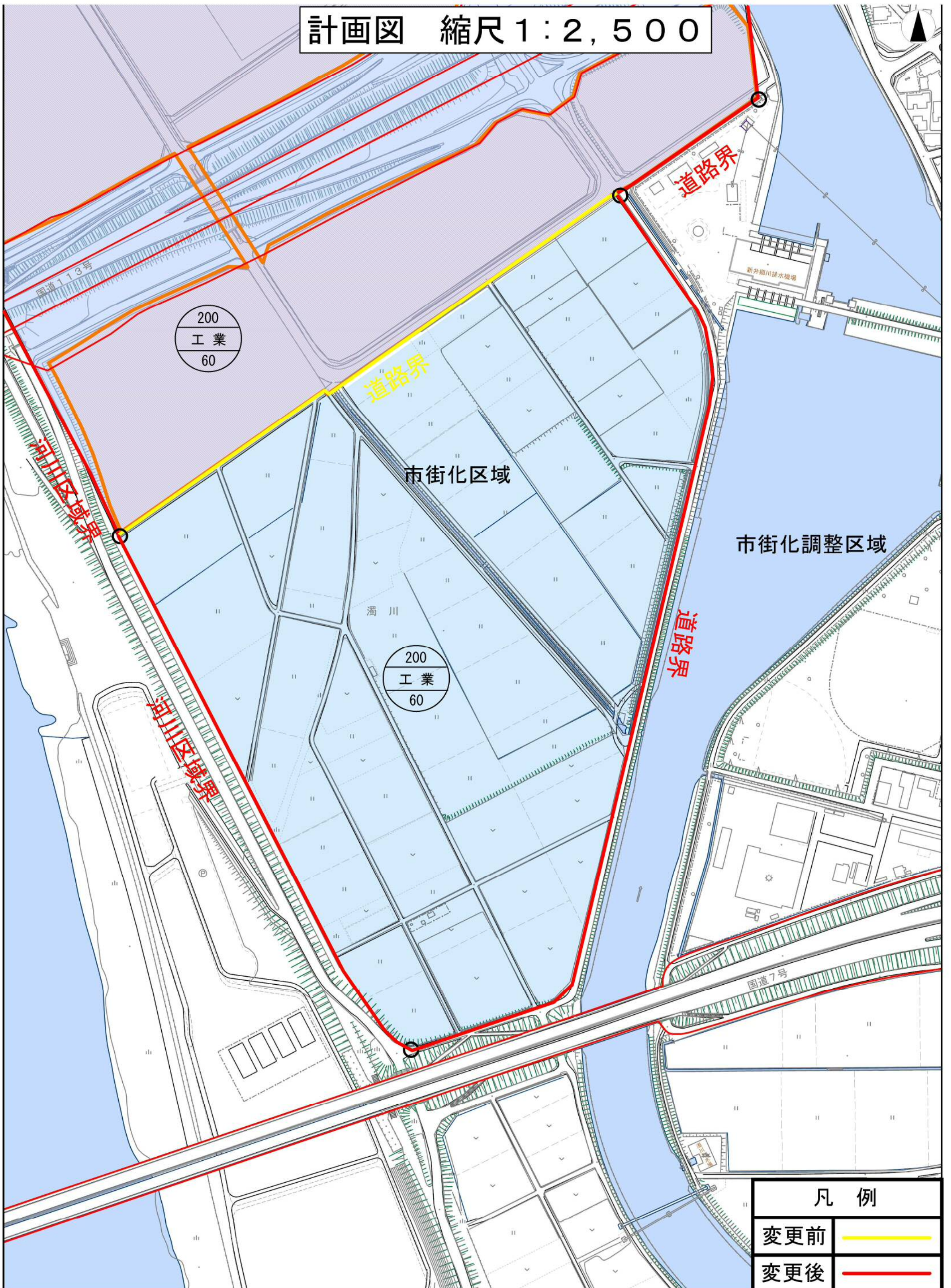


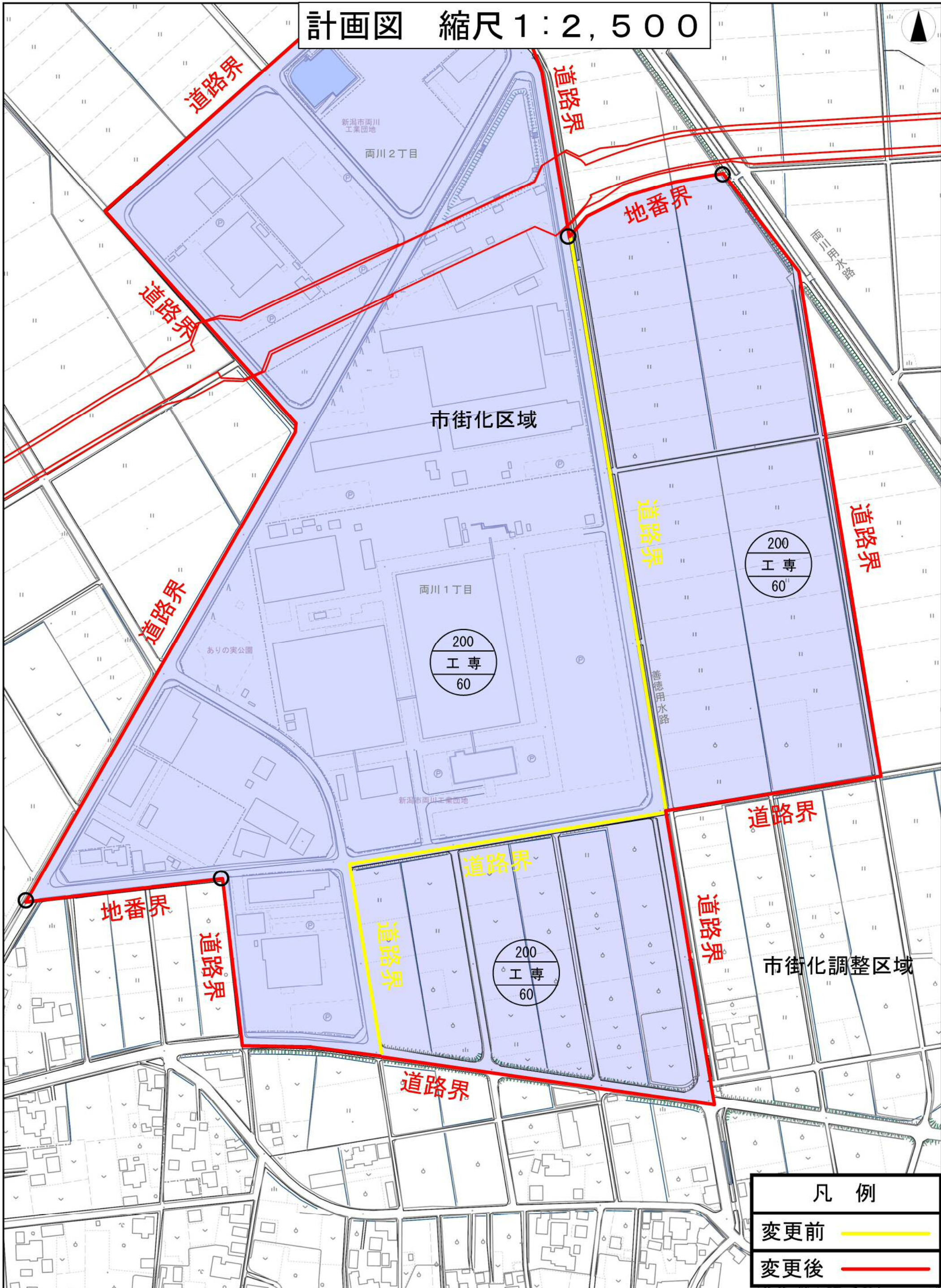
計画図 縮尺 1:2,500



凡例	
変更前	
変更後	

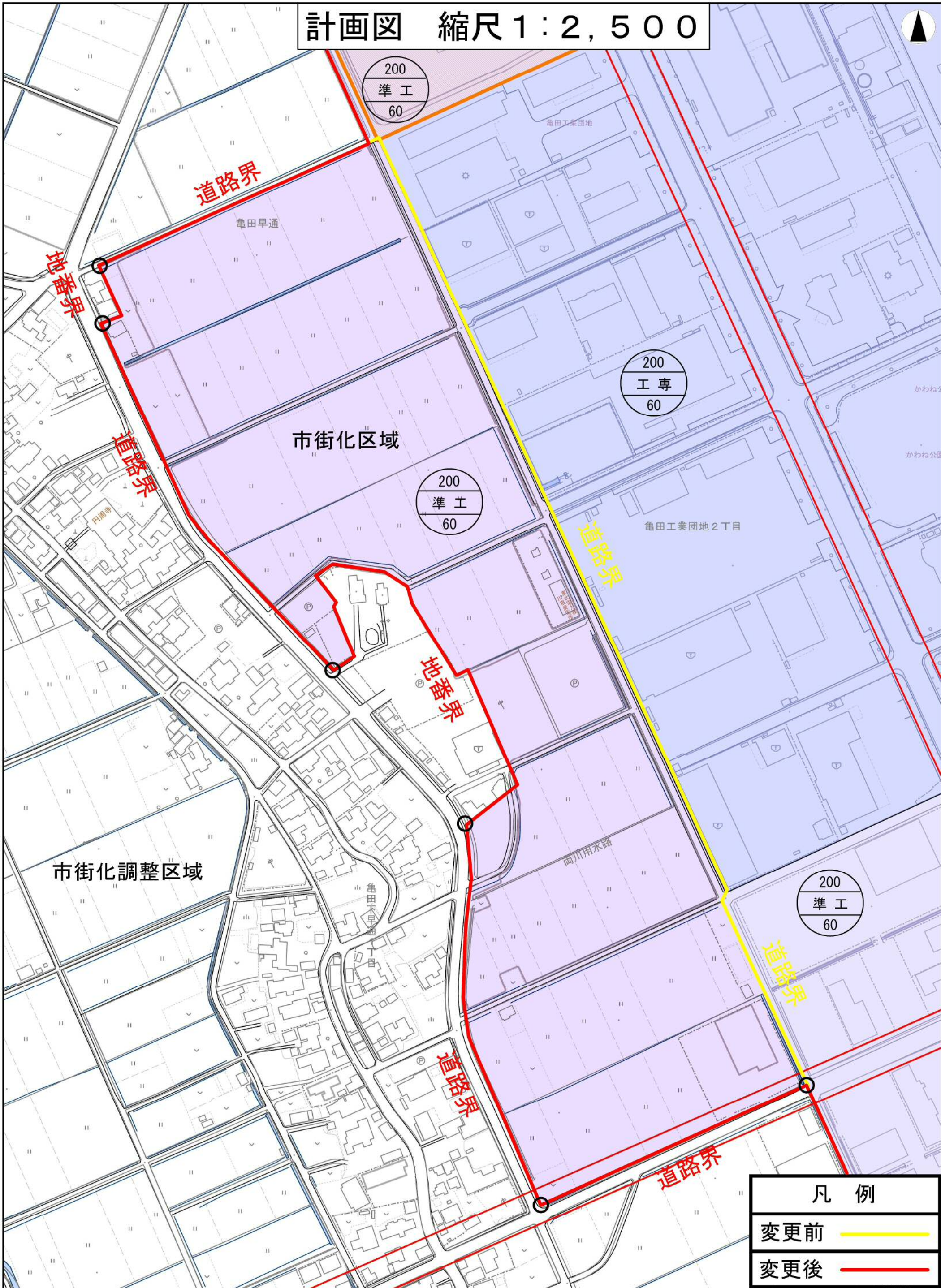


計画図 縮尺 1:2,500



凡例	
変更前	
変更後	

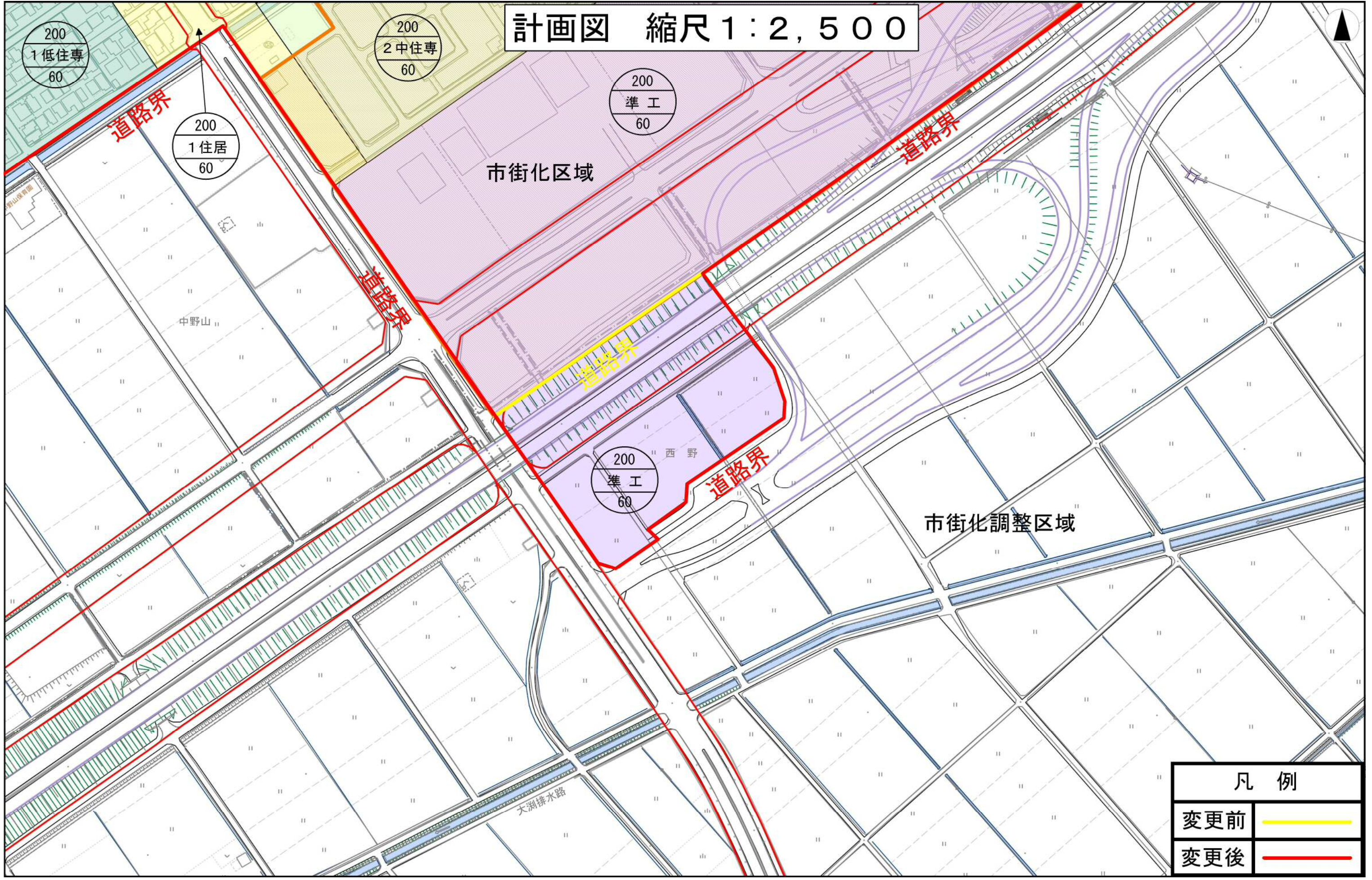
計画図 縮尺 1:2,500



凡例	
変更前	
変更後	



計画図 縮尺 1:2,500



200
1 低住専
60

200
2 中住専
60

200
準工
60

200
1 住居
60

200
準工
60

中野山

西野

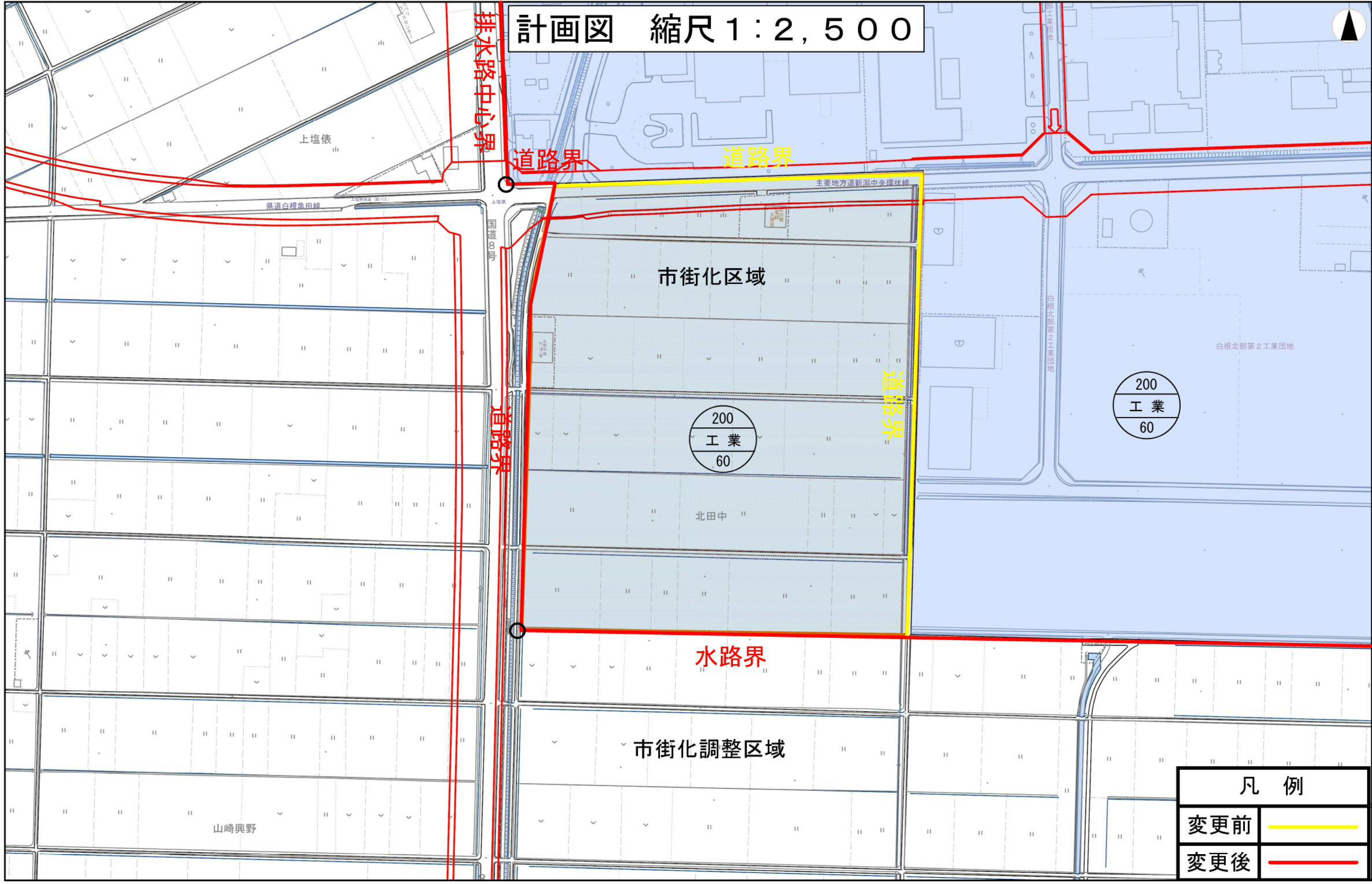
市街化調整区域

大洲排水路

凡例	
変更前	
変更後	



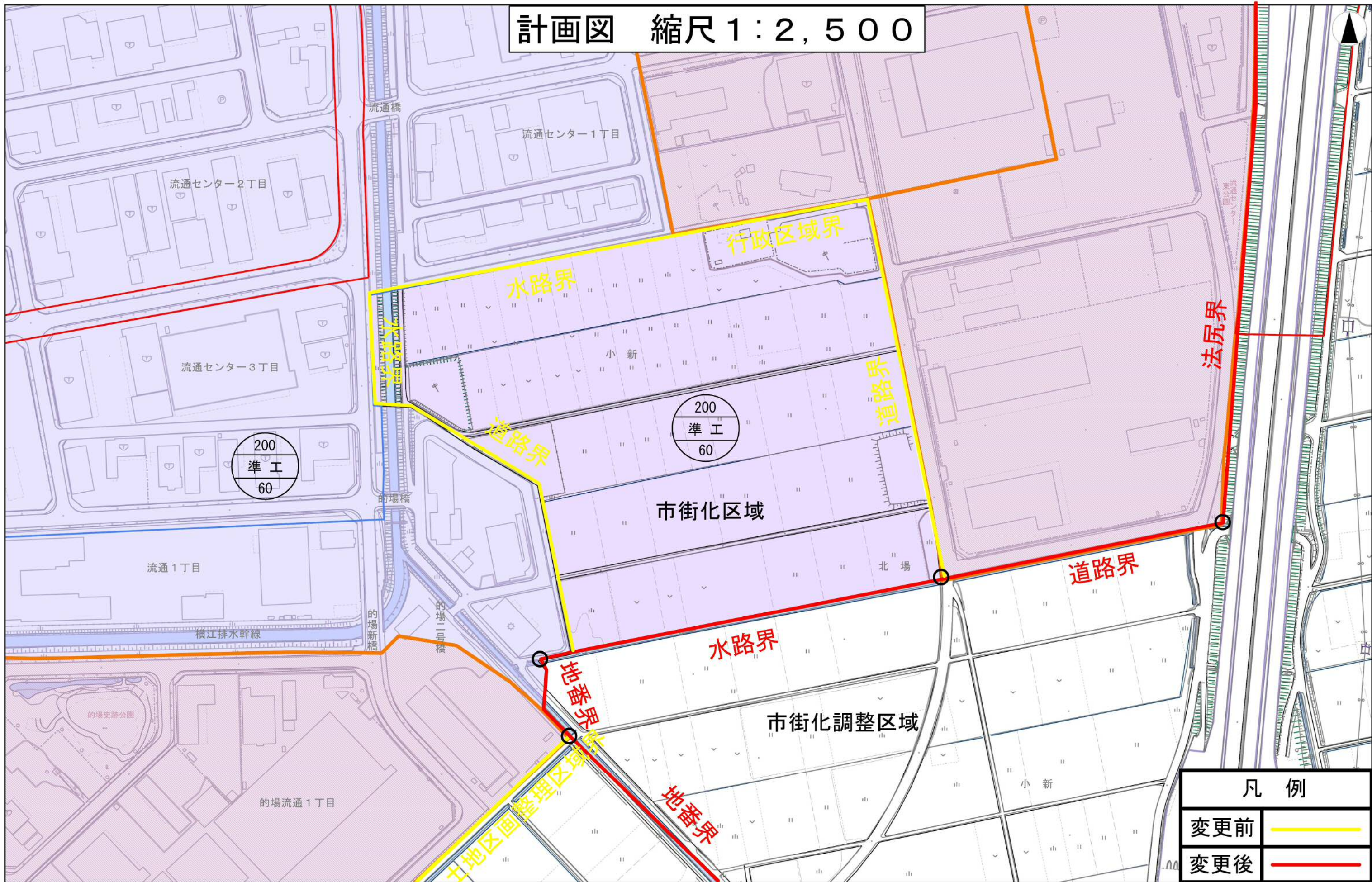
計画図 縮尺 1:2,500



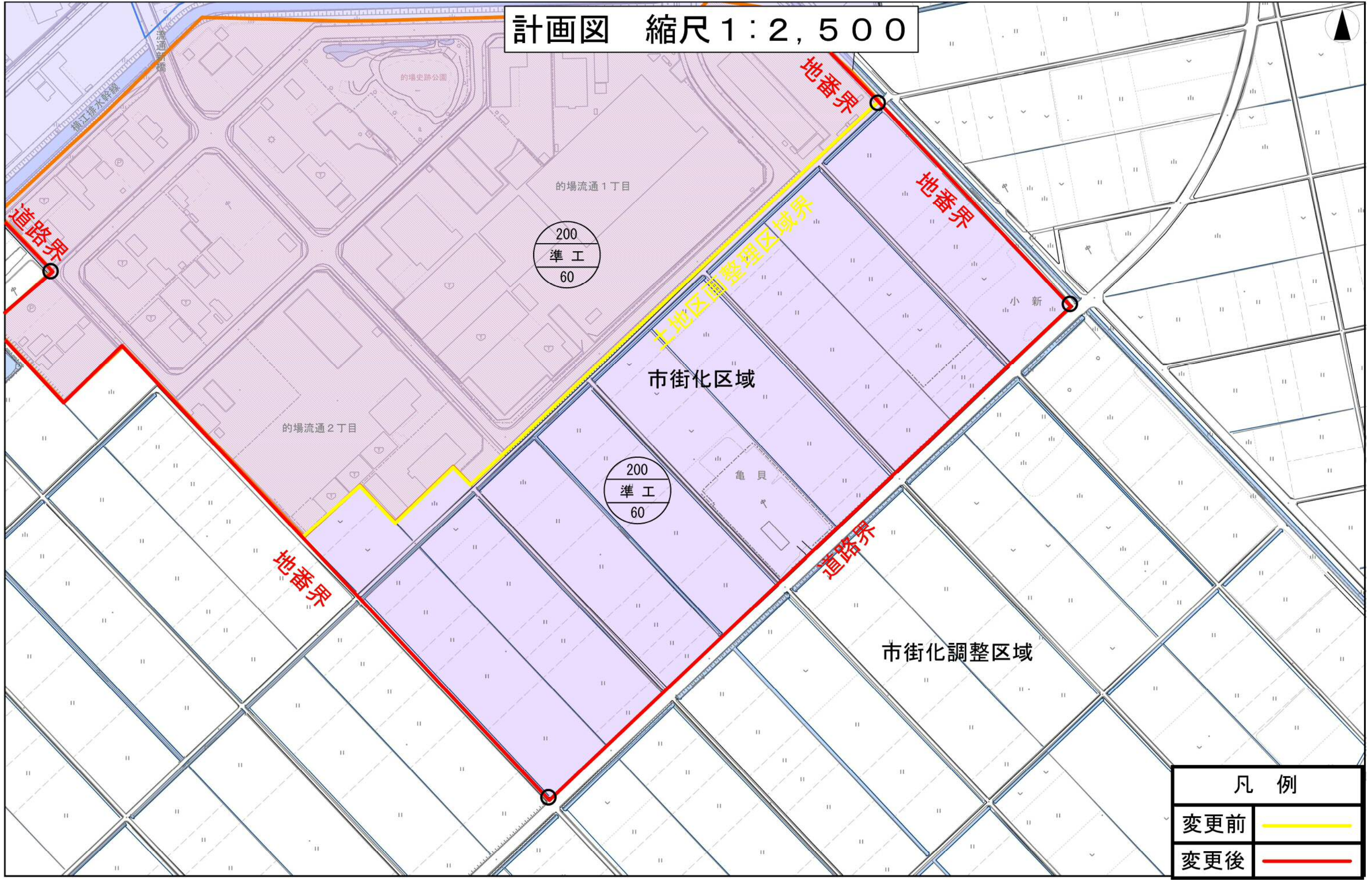
凡 例	
変更前	
変更後	



計画図 縮尺 1:2,500



計画図 縮尺 1:2,500



凡例	
変更前	
変更後	

