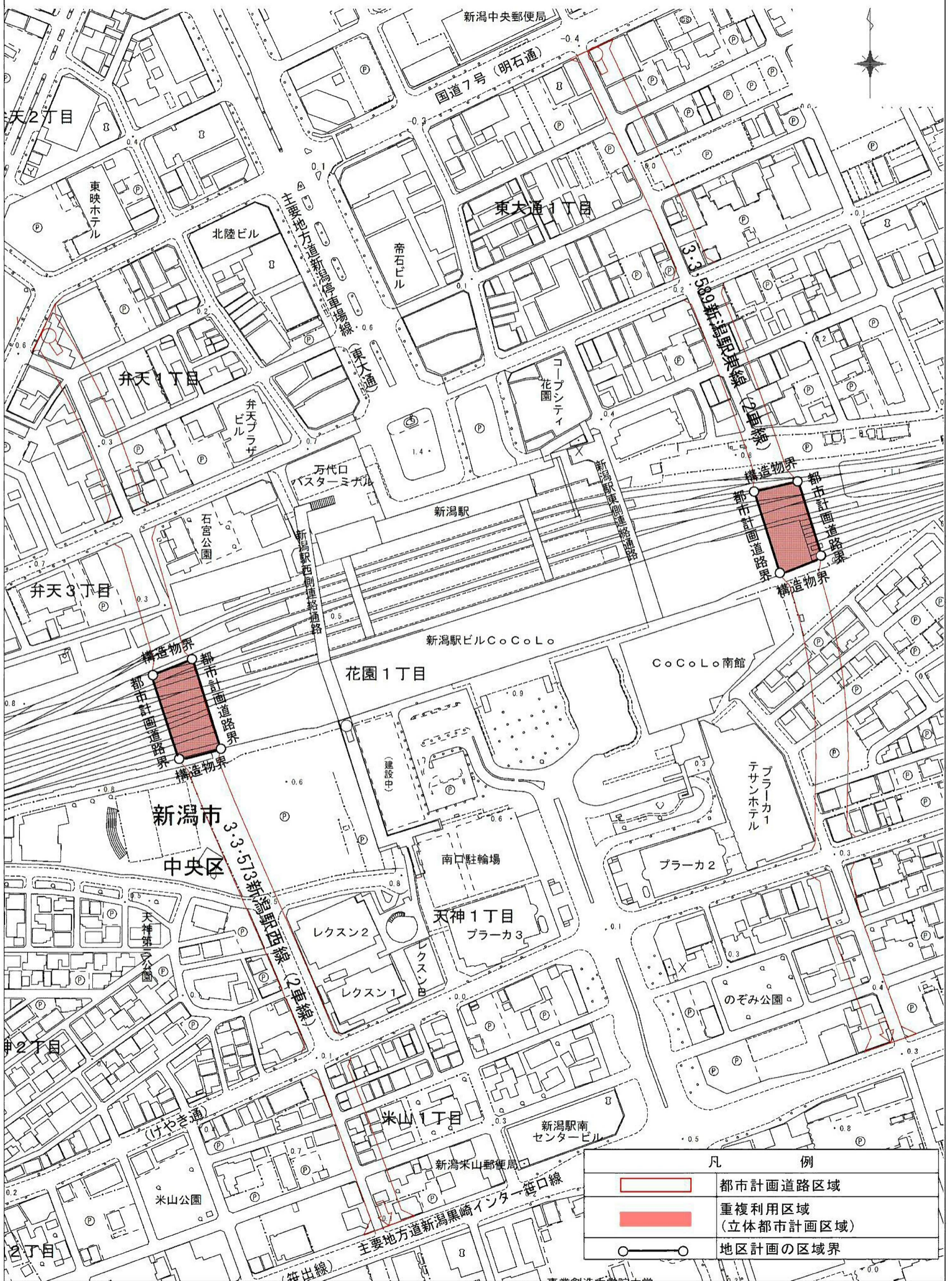
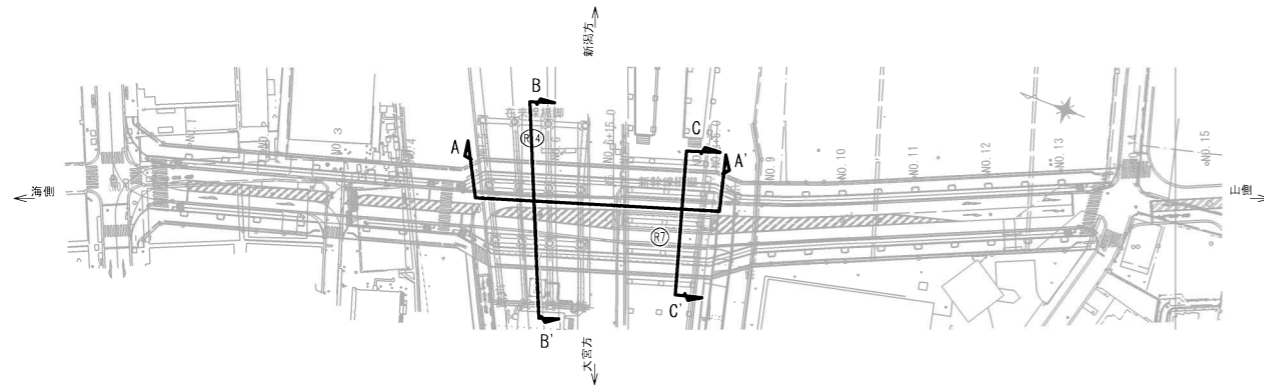


新潟駅周辺地区地区計画 計画図1 S=1:2,500 (A3版)

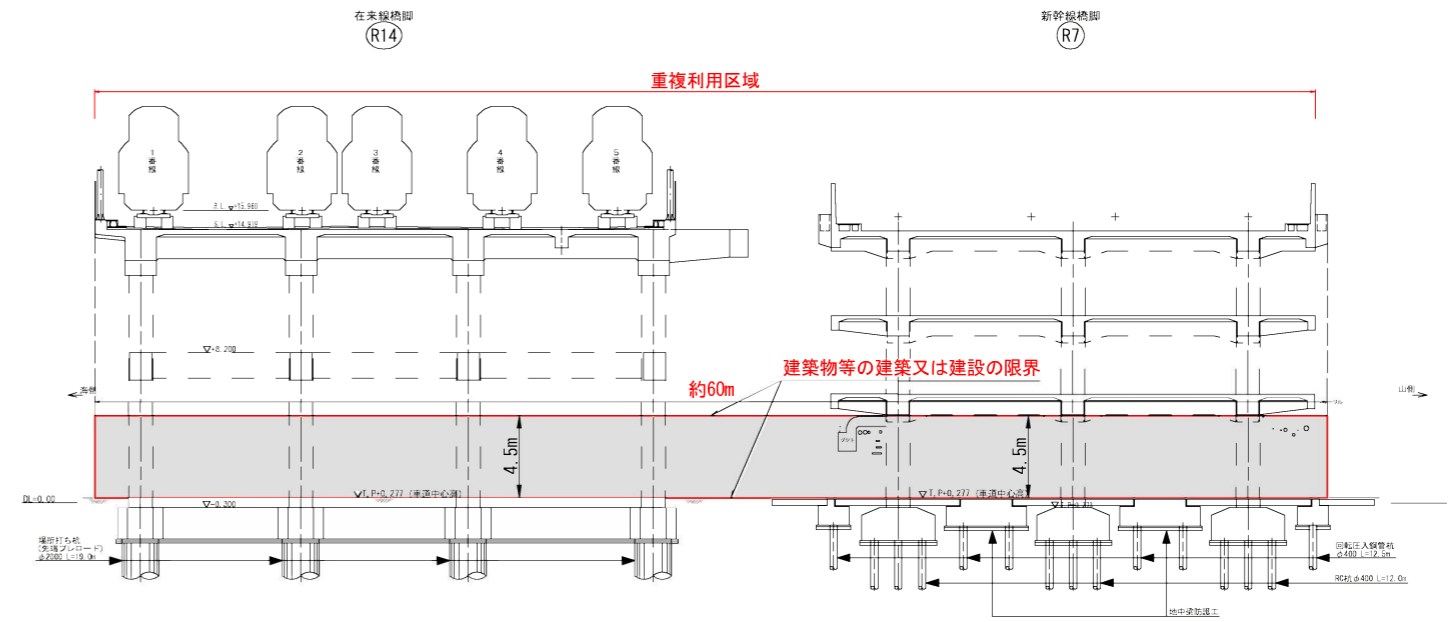


新潟駅周辺地区地区計画 計画図2

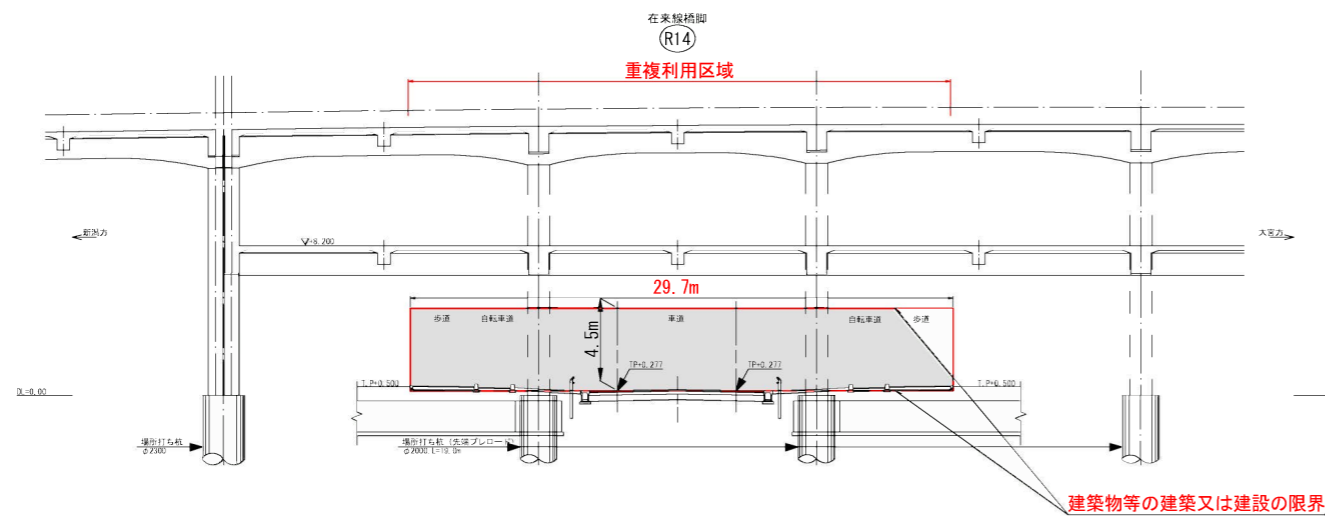
位置平面図 S=1/1,000 (A1版)
S=1/2,000 (A3版)



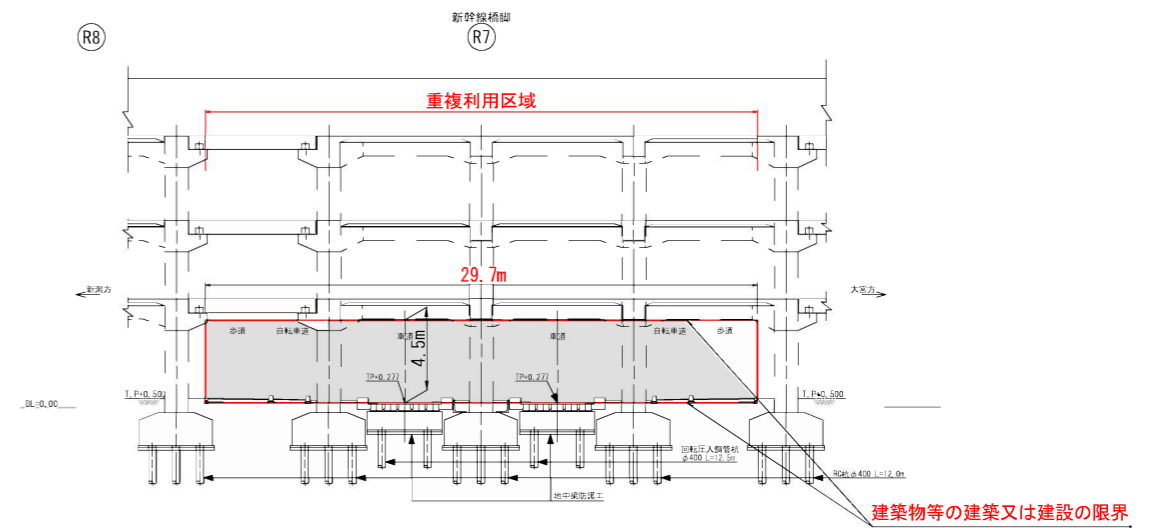
A-A' 新潟駅西線 縦断面図 S=1/200 (A1版)
S=1/400 (A3版)



B-B' 新潟駅西線 横断面図 (1) S=1/200 (A1版)
S=1/400 (A3版)



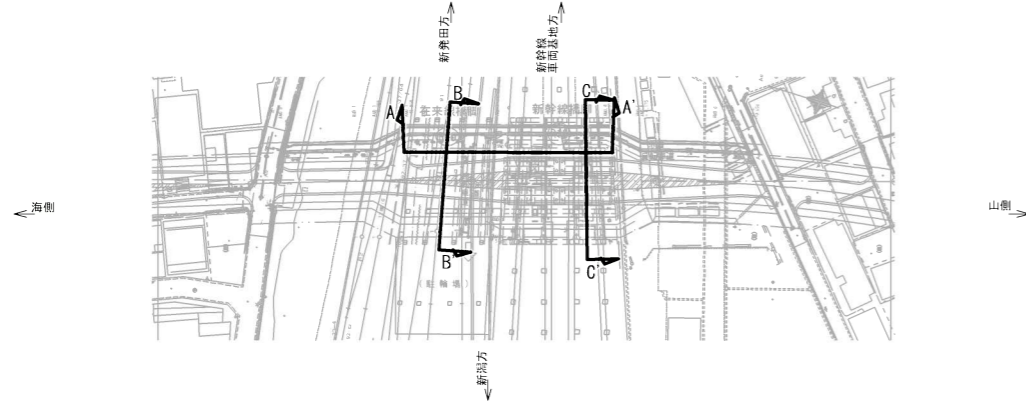
C-C' 新潟駅西線 横断面図 (2) S=1/200 (A1版)
S=1/400 (A3版)



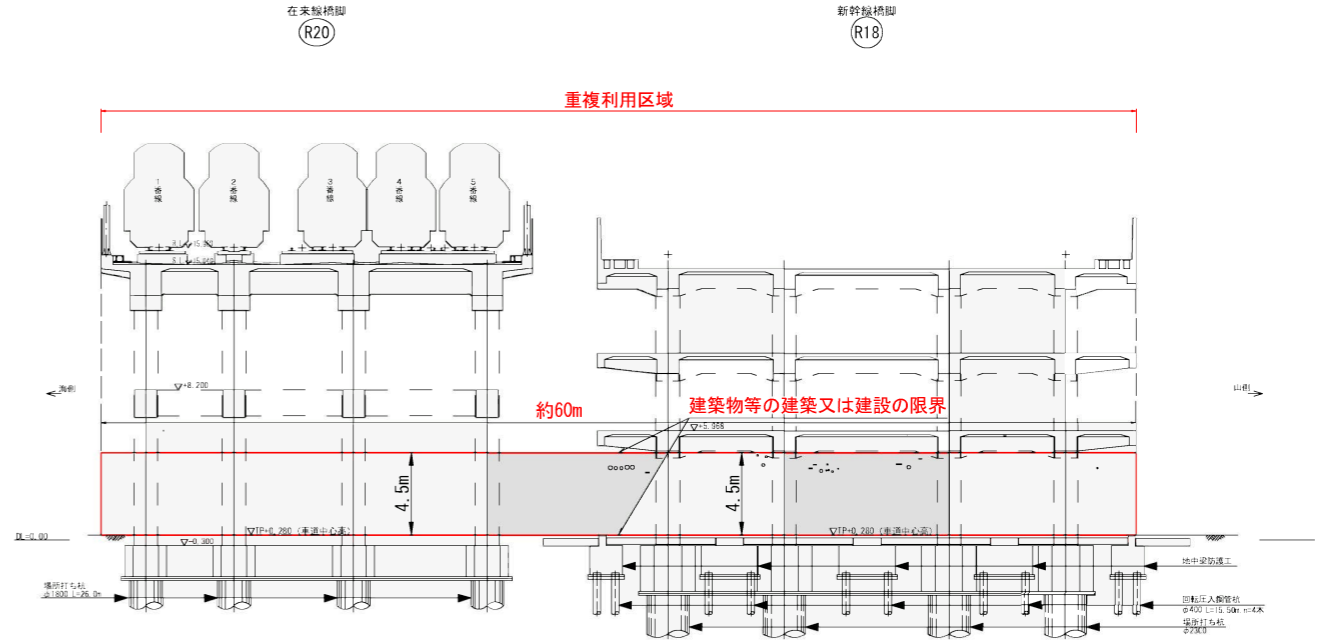
■ 立体都市計画区域
※構造物（橋脚、梁等）を除く区域を
立体都市計画区域とする

新潟駅周辺地区地区計画 計画図3

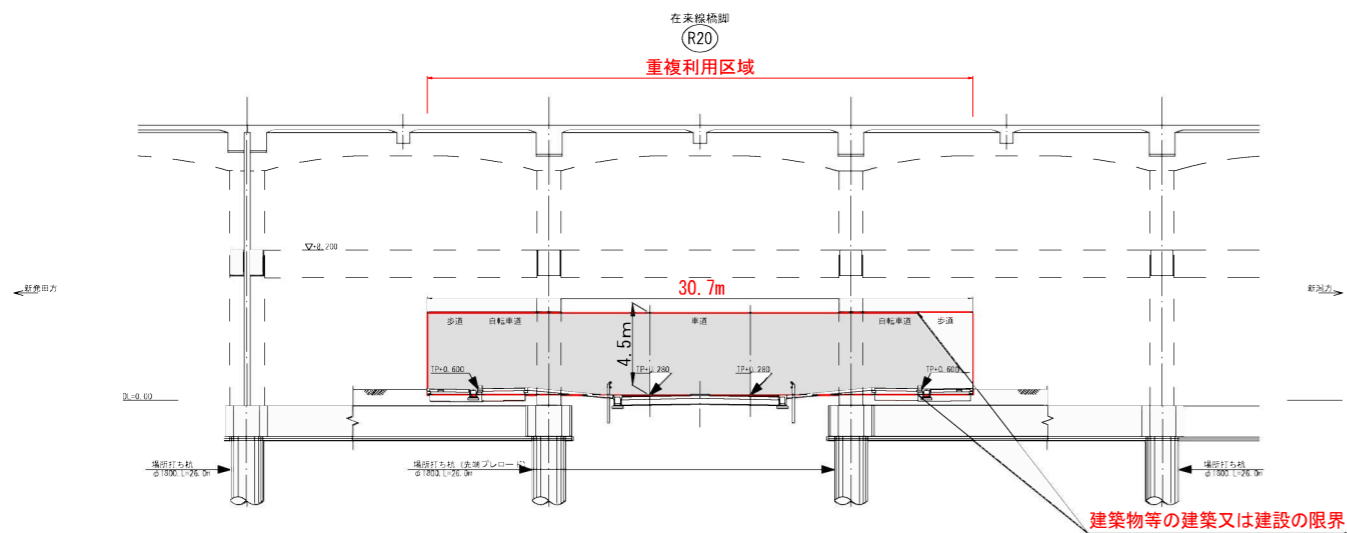
位置平面図 S=1/1,000 (A1版)
S=1/2,000 (A3版)



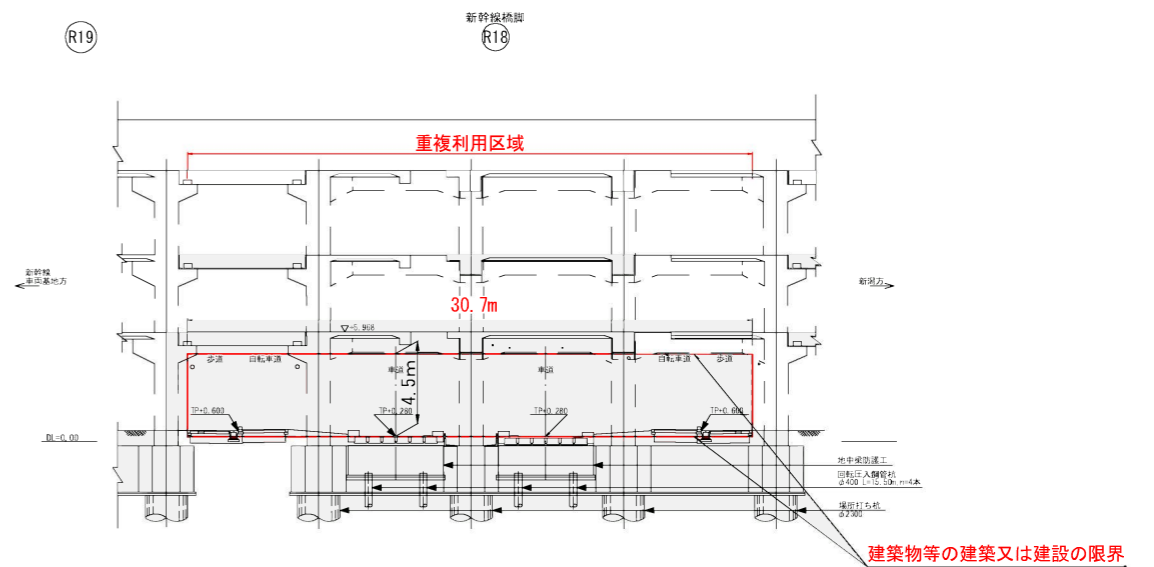
A-A' 新潟駅東線 縦断面図 S=1/200 (A1版)
S=1/400 (A3版)



B-B' 新潟駅東線 横断面図(1) S=1/200 (A1版)
S=1/400 (A3版)



C-C' 新潟駅東線 横断面図(2) S=1/200 (A1版)
S=1/400 (A3版)



立体都市計画区域

※構造物（橋脚、梁等）を除く区域を
立体都市計画区域とする