






記号	
	普通郵便
	堅う建物
	普通郵便舎
	堅う郵便舎
△ 37.2	三角点
田 25.62	水準点
● 42.3	赤十字の中心 赤十字の中心
▽ 35.6	赤十字の中心 赤十字の中心
△ 25.73	赤十字の中心 赤十字の中心
	電子基準点
・ 12.3	電子基準点
・ 15.8	電子基準点

▽	官公署	ト	門
△	裁判所	ト	門
◇	教務會	上	扉
◇	教育廳	レ	紀念碑
◇	郵便局	モ	立佛
✕	銀行管理費	令	道標
X	銀行	ホ	町うち
○	銀行員	キ	車
●	職業安定所	V	口
○	銀行の貸付金、 貸付金の利息	ワ	既記(前)
〇	神社	長	既記(前)(後)
〇	寺院	ノ	浴室・ガス弁
十	キリスト教	ウ	鏡
+	十字架	エ	橋
+	分館・分庫	イ	煙突
+	分館・公民館	□	溝
+	保健所	電	電話
田	田舎	台	役台
田	駅前	田	水たまり
田	銀行街	令	町
心	心算	ハ	見聞
心	心算	口	開口
火	火曜	湯	湯水口・湯敷口
◇	工場	通	通
◇	火葬場	火	材料倉庫
◇	緑地公園	石	石
◇	ガソリンスタンド	石	石
◎	駐車場	CBS	イ
			イ
			イ

[illegible][illegible]

座標系は平成14年国土交通省告示第9号の規定による第Ⅲ座標系
投影は横メルカトル図法
図郭に表示してある座標値はキロメートル単位
方眼は0.5キロメートル間隔
図郭に表示してある経緯度目盛は10秒間隔
高さの基準は東京湾の平均海面
等高線の間隔は2メートル
高さは主として地盤変動調査水準測量の成果を使用したものである。