


旧消防局・中央消防署庁舎解体工事 既設基礎杭伏図



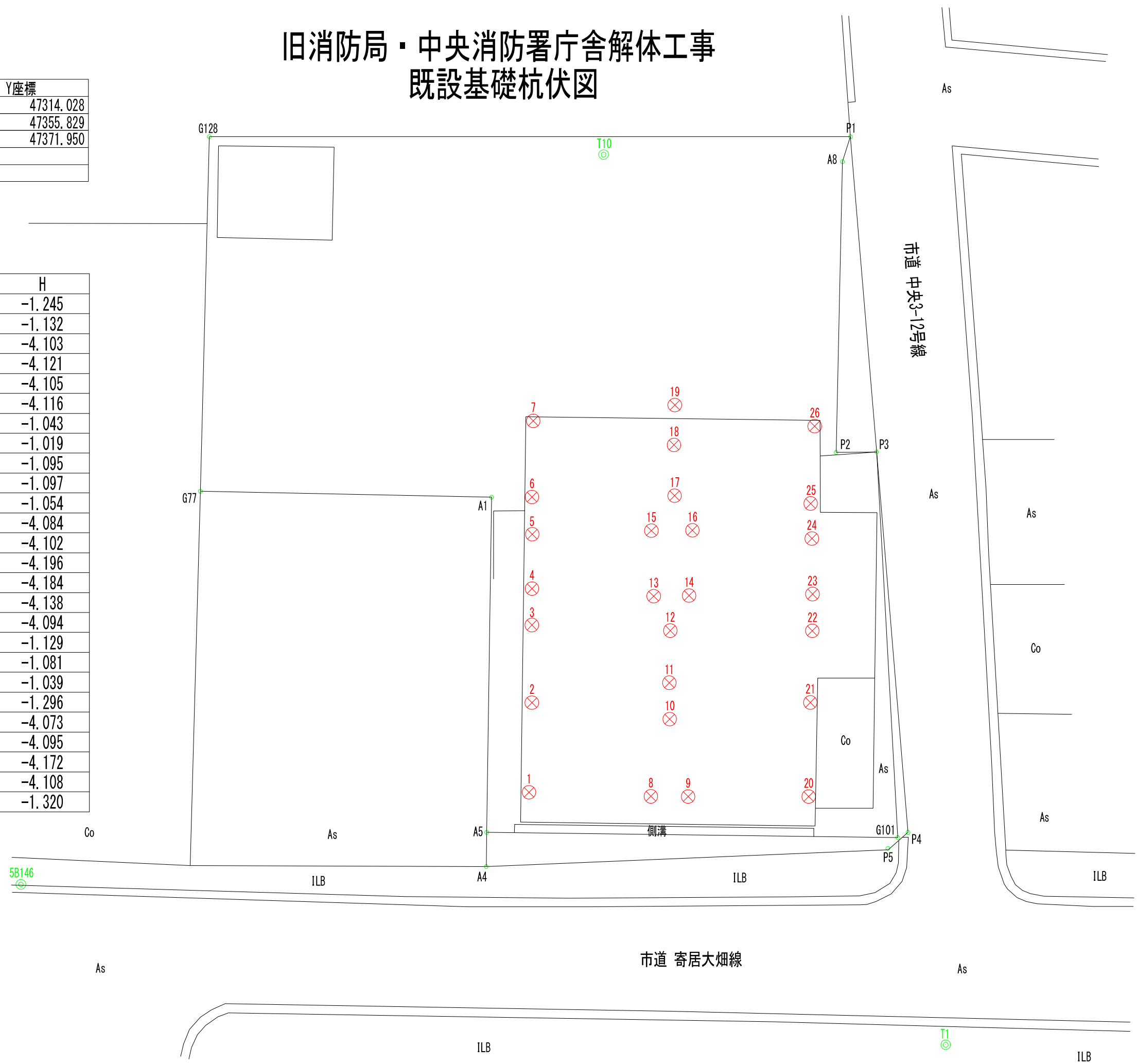
基準点

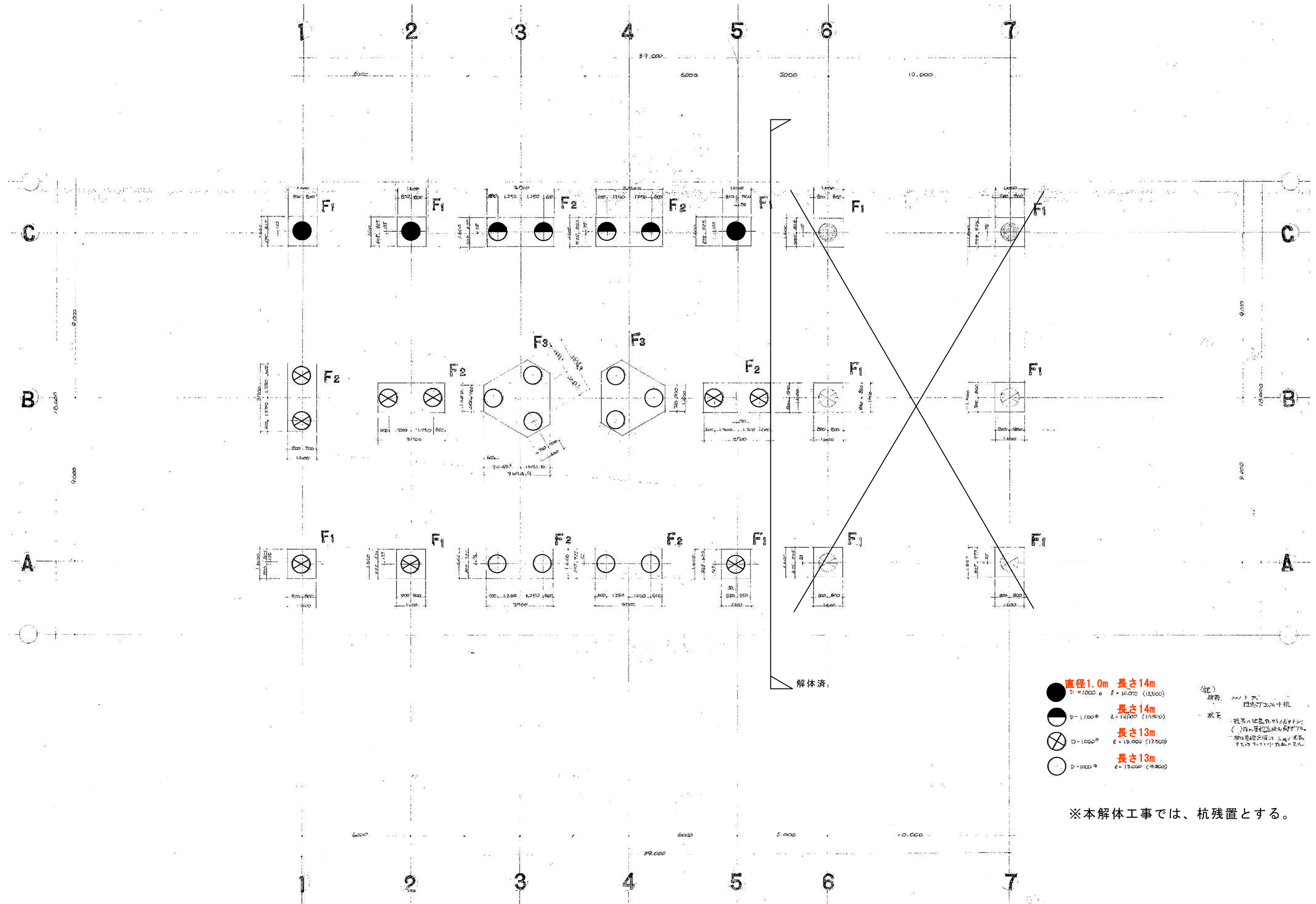
点名	X座標	Y座標
5B146	213695.756	47314.028
T1	213652.294	47355.829
T10	213711.397	47371.950

点名	標高 H
5B146	0.729

旧新潟市中央消防所既設基礎杭

杭 NO	X座標	Y座標	H
1	213681.214	47343.846	-1.245
2	213685.741	47347.398	-1.132
3	213689.760	47350.349	-4.103
4	213691.641	47351.746	-4.121
5	213694.451	47353.826	-4.105
6	213696.390	47355.218	-4.116
7	213700.275	47358.186	-1.043
8	213676.367	47349.999	-1.019
9	213674.937	47351.913	-1.095
10	213679.649	47353.914	-1.097
11	213681.549	47355.272	-1.054
12	213684.212	47357.305	-4.084
13	213686.623	47357.756	-4.102
14	213685.312	47359.610	-4.196
15	213690.105	47360.130	-4.184
16	213688.561	47362.269	-4.138
17	213691.030	47362.657	-4.094
18	213693.678	47364.558	-1.129
19	213695.717	47366.116	-1.081
20	213670.359	47358.166	-1.039
21	213675.160	47361.832	-1.296
22	213678.805	47364.660	-4.073
23	213680.696	47366.063	-4.095
24	213683.590	47368.135	-4.172
25	213685.457	47369.408	-4.108
26	213689.303	47372.558	-1.320





- 直径1.0m 長さ14m
D=1000 φ L=14000 (12,500)
 - ◐ 長さ14m
L=14000 (12,500)
 - ⊗ 長さ13m
L=13000 (12,500)
 - 長さ13m
L=13000 (9,500)
- (注) 根苅 掘削
根苅 掘削
根苅 掘削
根苅 掘削

※本解体工事では、杭残置とする。