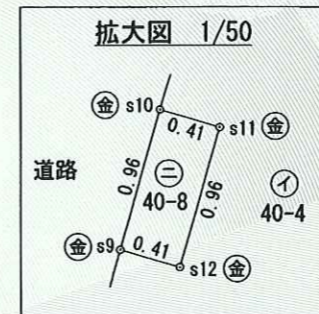
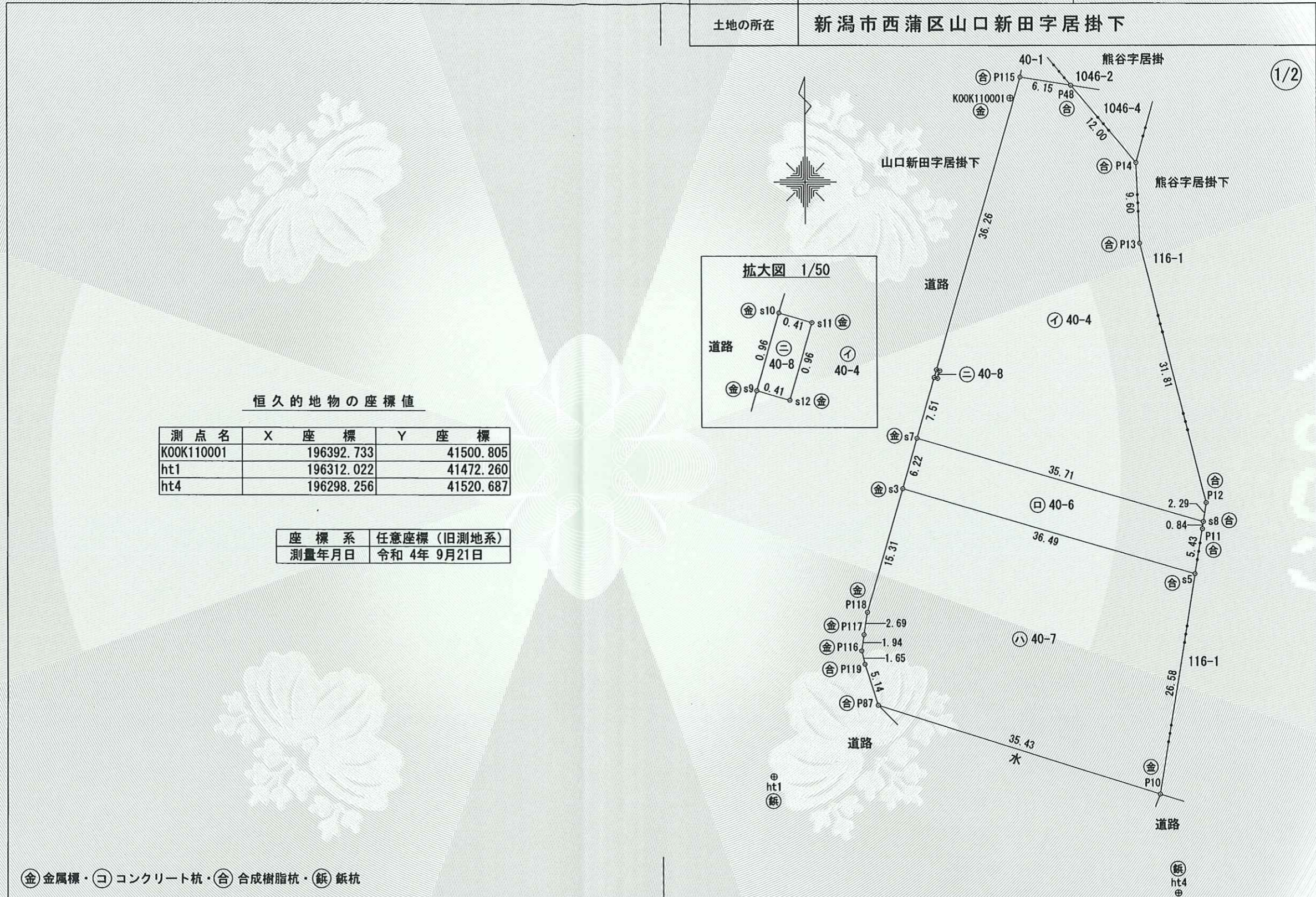


これは図面に記録されている内容を証明した書面である。
 (新潟地方方法務局管轄)
 令和4年12月13日
 新潟地方方法務局新津支局

地番	40-4、-6、-7、-8	地積測量図
土地の所在	新潟市西蒲区山口新田字居掛下	



恒久的地物の座標値

測点名	X座標	Y座標
KOOK110001	196392.733	41500.805
ht1	196312.022	41472.260
ht4	196298.256	41520.687

座標系	任意座標(旧測地系)
測量年月日	令和4年9月21日

金 金属標・コ コンクリート杭・合 合成樹脂杭・紙 紙杭

作成者	新潟市西蒲区巻甲2550番地 土地家屋調査士 五十嵐猛八 (令和4年11月8日作成)	縮尺	1	嘱託者	新潟市長 中原八一	縮尺	1/500
-----	--	----	---	-----	-----------	----	-------

登記官

山本茂



令和4年12月13日
新潟地方方法務局新津支局

登記官

山本茂



これは図面に記録されている内容を証明した書面である。
(新潟地方方法務局管轄)

地番	40-4、-6、-7、-8	地積測量図
土地の所在	新潟市西蒲区山口新田字居掛下	

2/2

座標求積表

地番	⊖ 40-7			
測点	Xn	Yn	(Xn+1 - Xn-1)Yn	距離
P119	196325.432	41483.131	-269267.003321	5.14
P87	196320.546	41484.719	-641727.118211	35.43
P10	196309.963	41518.531	649848.047212	26.58
s5	196336.198	41522.788	1509436.389376	36.49
s3	196346.315	41487.729	-190013.798820	15.31
P118	196331.618	41483.439	-719862.116967	2.69
P117	196328.962	41483.029	-190033.755849	1.94
P116	196327.037	41482.753	-146434.118090	1.65
		倍面積	1946.525330	
		面積	973.2626650	
		地積	973.26	m ²

地番	⊖ 40-8			
測点	Xn	Yn	(Xn+1 - Xn-1)Yn	距離
s10	196360.414	41491.844	-33483.918108	0.96
s9	196359.492	41491.575	-42985.271700	0.41
s12	196359.378	41491.969	33484.018983	0.96
s11	196360.299	41492.238	42985.958568	0.41
		倍面積	0.787743	
		面積	0.3938715	
		地積	0.39	m ²

合計 2259.2916985

地番	⊖ 40-4			
測点	Xn	Yn	(Xn+1 - Xn-1)Yn	距離
s8	196342.387	41523.778	-316784.902362	2.29
P12	196344.658	41524.107	1373908.128309	31.81
P13	196375.474	41516.229	1677587.781432	9.60
P14	196385.066	41515.806	779168.647008	12.00
P48	196394.242	41508.078	421597.548246	6.15
P115	196395.223	41502.005	-1403929.825140	36.26
s10	196360.414	41491.844	-1449061.159856	0.41
s11	196360.299	41492.238	-42985.958568	0.96
s12	196359.378	41491.969	-33484.018983	0.41
s9	196359.492	41491.575	-294216.758325	7.51
s7	196352.287	41489.472	-709677.418560	35.71
		倍面積	2122.063201	
		面積	1061.0316005	
		地積	1061.03	m ²

地番	⊖ 40-6			
測点	Xn	Yn	(Xn+1 - Xn-1)Yn	距離
s5	196336.198	41522.788	-197606.948092	5.43
P11	196341.556	41523.658	256989.919362	0.84
s8	196342.387	41523.778	445591.661718	35.71
s7	196352.287	41489.472	162970.646016	6.22
s3	196346.315	41487.729	-667496.071881	36.49
		倍面積	449.207123	
		面積	224.6035615	
		地積	224.60	m ²

作成者	新潟市西蒲区巻甲2550番地 土地家屋調査士 五十嵐猛八 (令和4年11月8日作成)	縮尺	1	嘱託者	新潟市長 中原八一	縮尺	1
-----	--	----	---	-----	-----------	----	---

これは図面に記録されている内容を証明した書面である。
(新潟地方方法務局管轄)
令和4年12月13日
新潟地方方法務局新津支局

登記官

山本茂



座標求積表

地番	① 116-1			
測点	Xn	Yn	(Xn+1 - Xn-1)Yn	距離
P14	196385.066	41515.806	-712950.936438	9.60
P13	196375.474	41516.229	-1677587.781432	31.81
P12	196344.658	41524.107	-1373908.128309	2.29
s8	196342.387	41523.778	-147077.221676	4.58
P4	196341.116	41528.182	1572007.801428	40.15
P9	196380.241	41519.170	1850841.560260	5.45
P8	196385.694	41519.145	463893.407085	6.00
P7	196391.414	41520.955	266896.698740	0.75
P6	196392.122	41521.187	51195.623571	3.30
P5	196392.647	41517.926	-292950.485856	7.87
			倍面積	360.537373
			面積	180.2686865
			地積	180.26 m ²

地番	② 116-2			
測点	Xn	Yn	(Xn+1 - Xn-1)Yn	距離
s8	196342.387	41523.778	18270.462320	0.84
P11	196341.556	41523.658	-256989.919362	5.43
s5	196336.198	41522.788	-275171.516076	4.58
s4	196334.929	41527.186	204230.700748	6.27
P4	196341.116	41528.182	309717.181356	4.58
			倍面積	56.908986
			面積	28.4544930
			地積	28.45 m ²

地番	③ 116-3			
測点	Xn	Yn	(Xn+1 - Xn-1)Yn	距離
s5	196336.198	41522.788	-1036657.925208	26.58
P10	196309.963	41518.531	-1146285.122379	4.62
P3	196308.589	41522.947	1036661.894802	26.68
s4	196334.929	41527.186	1146524.078274	4.58
			倍面積	242.925489
			面積	121.4627445
			地積	121.46 m ²

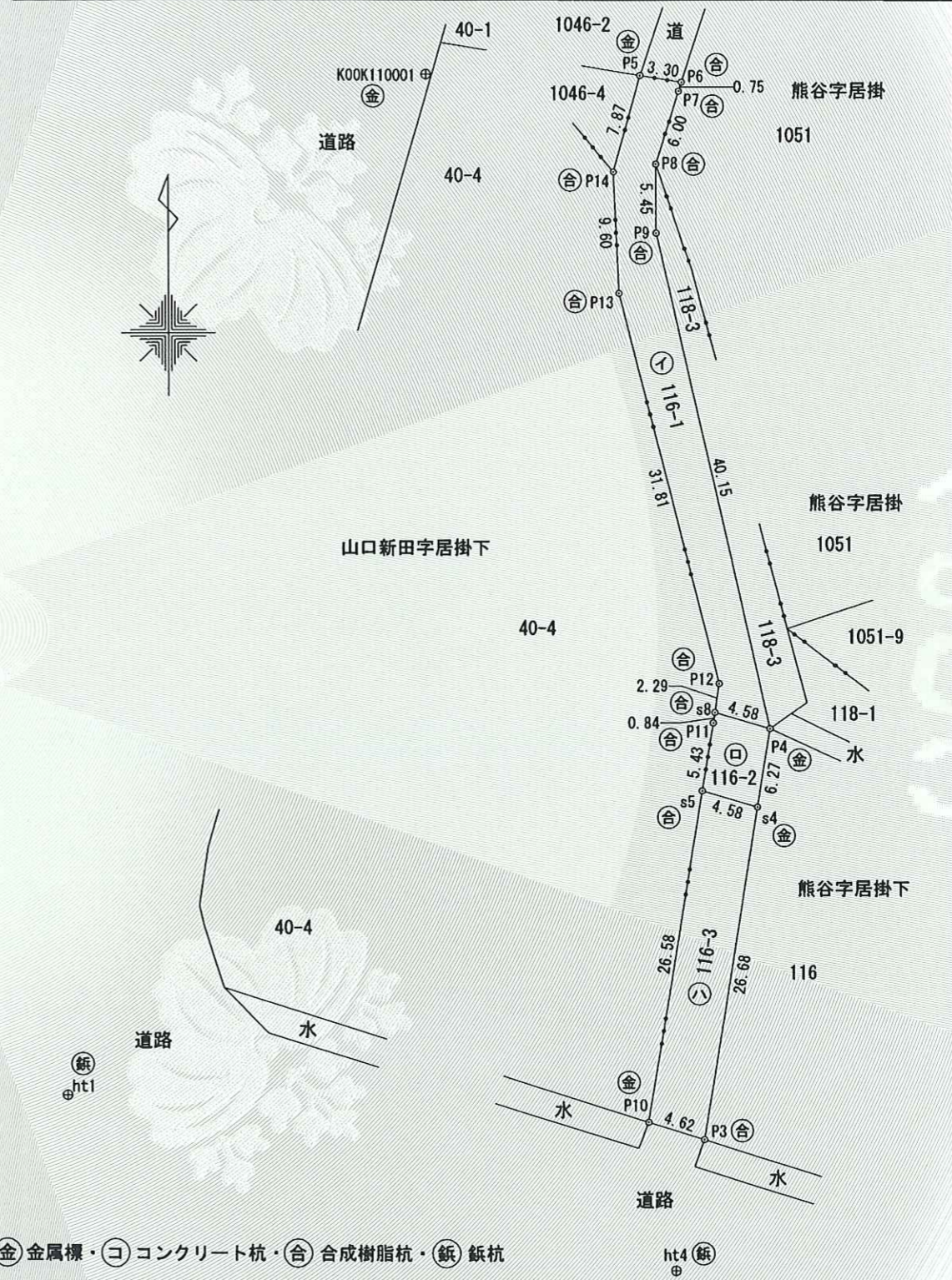
合計 330.1859240

恒久的地物の座標値

測点名	X座標	Y座標
KOOK110001	196392.733	41500.805
ht1	196312.022	41472.260
ht4	196298.256	41520.687

座標系	任意座標(旧測地系)
測量年月日	令和4年9月21日

地番	116-1、-2、-3	地積測量図
土地の所在	新潟市西蒲区熊谷字居掛下	



金 金属標・コ コンクリート杭・合 合成樹脂杭・鉄 鉄杭

作成者	新潟市西蒲区巻甲2550番地 土地家屋調査士 五十嵐猛八 (令和4年11月8日作成)	縮尺	1/500	嘱託者	新潟市長 中原八一	縮尺	1/500
-----	--	----	-------	-----	-----------	----	-------