

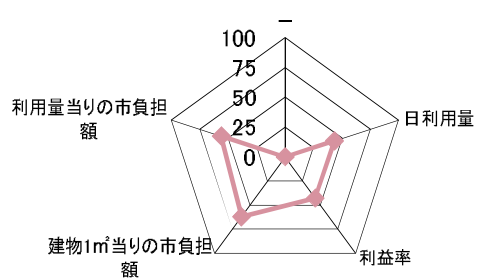
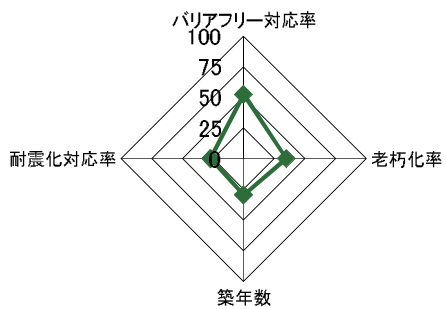
1. 基本情報											
施設名称	横井の丘ふるさと資料館				外観						
事業所用途	文化施設										
所在地	北区横井 257-1										
事業所名	横井の丘ふるさと資料館				内部						
複合施設の有無	無										
開設年月日	昭和34年8月20日										
利用対象者	利用制限はありません。小学生と、お年寄りの利用が多いです。										
開館時間	9:00～16:30										
休館日	日曜日、祝日、年末年始										
設置目的	北区郷土博物館の分館として、旧横井小学校特別教室を改装、平成16年に開館。本館で展示しきれない大型の民族資料と、かつてこの地であった木崎村小作争議について常設展示している。また、手織りの会が活動。手織機を使える状態で保存・展示している。小学生の授業にも利用されている。										
①土地情報											
敷地面積	115.93	m ²	利用者駐車可能台数	25 台							
標高	7.20	m	駐車場の満車頻度	満車になることはない							
②建物情報											
建築面積(1階床面積)	115.93	m ²	階数	地上2階							
延床面積	231.86	m ²	構造	木造							
③危機管理・防災情報											
避難所指定	-			防災備蓄用品の有無	-						
津波避難ビル指定	-			自家発電設備の有無	-						
④バリアフリー、環境対応											
出入口の段差	○			オストメイト対応トイレ	×						
障がい者用エレベーター	-			再生可能エネルギー設備	-						
2. 施設維持管理情報											
品質情報	(区分・単位)	平成24年度	前年比%	平成23年度	平成22年度	利用情報	(区分・単位)	平成24年度	前年比%	平成23年度	平成22年度
	バリアフリー対応率(%)	57.1	-	-	-		開館日数(日)	293	99.3	295	295
職員数(人)	老朽化率(%)	100.0	-	-	-	延利用者数(人)	651	108.1	602	344	
	正職員	0	-	0	0	1日当り利用者数(人)	2	100.0	2	1	
	非常勤職員	0	-	0	0			-			
収入(千円)	耐震化対応率(%)	0.0	-	-	-			-			
	臨時職員	0	-	0	0			-			
	市の収入計①	0	-	0	0	支出(千円)	指定管理料以外の市の支出計	118	102.6	115	99
単年度市負担額(千円)②-①							指定管理料	0	-	0	0
		118	102.6	115	99		市の支出計②	118	102.6	115	99
							減価償却費を含めた単年度市負担額(千円)	118	-	-	-

3. 位置情報

交通アクセス	最寄駅	豊栄駅	近隣類似施設の名称 (半径1,000m以内)	国・県・自治体所有	民間所有
	最寄駅からの 所要時間	25 分			
	最寄バス停	豊栄駅前			
	最寄バス停からの 所要時間	25 分			

案内図

4. 施設維持管理情報分析



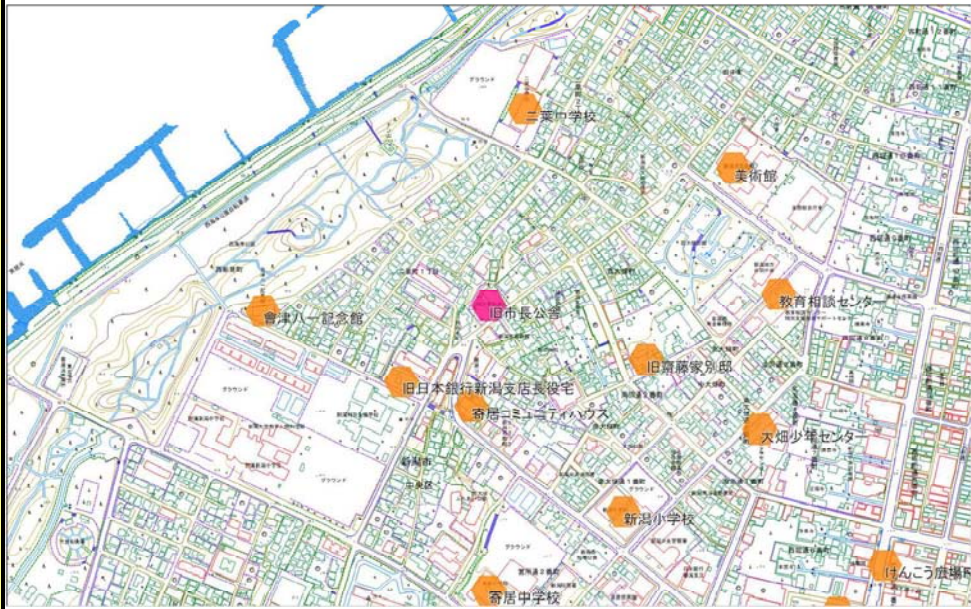
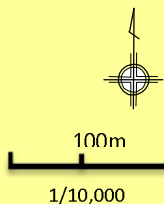
5. 備考

1. 基本情報											
施設名称	旧市長公舎				外観						
事業所用途	文化施設										
所在地	中央区西大畑町字浜浦 5927-9										
事業所名	文化政策課				内部						
複合施設の有無	無										
開設年月日	平成21年7月11日										
利用対象者	市民, 観光客										
開館時間	9:00~17:00										
休館日	月曜日(祝日または振替休日の場合はその翌日)										
設置目的	歴史的建造物としての保存に配慮しながら、一般市民の休憩の場として公開するとともに、この建物の近くで生まれ育った坂口安吾を顕彰するための調査研究と資料公開の場として活用するため。										
①土地情報											
敷地面積	2,195.57		m ²	利用者駐車可能台数	9		台				
標高	7.30		m	駐車場の満車頻度	満車になることはない						
②建物情報											
建築面積(1階床面積)	307.36		m ²	階数	地上1階						
延床面積	307.36		m ²	構造	木造						
③危機管理・防災情報											
避難所指定	-			防災備蓄用品の有無	-						
津波避難ビル指定	-			自家発電設備の有無	-						
④バリアフリー、環境対応											
出入口の段差	×			オストメイト対応トイレ	×						
障がい者用エレベーター	-			再生可能エネルギー設備	-						
2. 施設維持管理情報											
品質情報	(区分・単位)	平成24年度	前年比%	平成23年度	平成22年度	利用情報	(区分・単位)	平成24年度	前年比%	平成23年度	平成22年度
	バリアフリー対応率(%)	0.0	-	-	-		開館日数(日)	307	99.4	309	308
職員数(人)	老朽化率(%)	100.0	-	-	-	延利用者数(人)	8,462	148.4	5,702	6,701	
	正職員	0	-	0	0	1日当り利用者数(人)	28	155.6	18	22	
	非常勤職員	1	100.0	1	1			-			
収入(千円)	耐震化対応率(%)	0.0	-	-	-			-			
	臨時職員	0	-	0	0	支出(千円)	指定管理料以外の市の支出計	19,205	102.1	18,804	19,849
	市の収入計①	0	-	0	0		指定管理料	0	-	0	0
単年度市負担額(千円)②-①	19,205	102.1	18,804	19,849	減価償却費を含めた単年度市負担額(千円)	19,205	-	-	-	-	
							市の支出計②	19,205	102.1	18,804	19,849

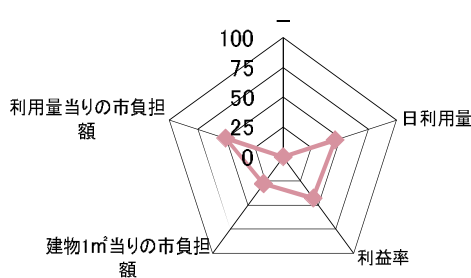
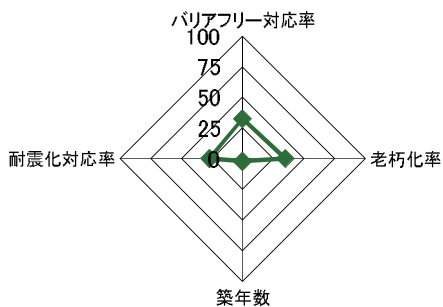
3. 位置情報

交通アクセス	最寄駅	白山駅	近隣類似施設の名称 (半径1,000m以内)	国・県・自治体所有	民間所有
	最寄駅からの 所要時間	25 分			
	最寄バス停	西大畑坂上			
	最寄バス停からの 所要時間	3 分			

案内図



4. 施設維持管理情報分析



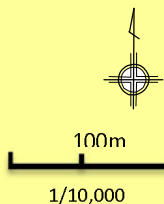
5. 備考

1. 基本情報											
施設名称	會津八一記念館				外観						
事業所用途	文化施設										
所在地	中央区西船見町字浜浦 5932-561										
事業所名	會津八一記念館										
複合施設の有無	無				内部						
開設年月日	昭和50年4月1日										
利用対象者	一般市民										
開館時間	9:00～17:00										
休館日	・月曜日(祝日の場合はその翌日)・祝日の翌日										
設置目的	・會津八一の養女・蘭子が、八一没後16年にわたり遺品の保存・公開に努め、記念館の建設を望んでいたが、昭和46年に他界。遺産の後継者である中山イツ(蘭子の母)が、八一の遺品を管理する目的の財団が設立された場合は寄付したいと関係者に意志を伝え、これを機に個人の遺志及び関係者の意向から財団を設立し、市から提供を受けた建設用地に開設。										
①土地情報											
敷地面積	974.08	m ²	利用者駐車可能台数	7 台							
標高	0.00	m	駐車場の満車頻度	週に1回以上満車になる							
②建物情報											
建築面積(1階床面積)	223.75	m ²	階数	地上2階 地下1階							
延床面積	533.02	m ²	構造	鉄筋コンクリート							
③危機管理・防災情報											
避難所指定	-			防災備蓄用品の有無	-						
津波避難ビル指定	-			自家発電設備の有無	-						
④バリアフリー、環境対応											
出入口の段差	○			オストメイト対応トイレ	×						
障がい者用エレベーター	○			再生可能エネルギー設備	-						
2. 施設維持管理情報											
品質情報	(区分・単位)	平成24年度	前年比%	平成23年度	平成22年度	利用情報	(区分・単位)	平成24年度	前年比%	平成23年度	平成22年度
	バリアフリー対応率(%)	87.5	-	-	-		開館日数(日)	218	85.5	255	189
職員数(人)	正職員	0	-	0	0	市収入(千円)	指定管理料以外の市の支出計	0	0.0	2,316	0
	非常勤職員	0	-	0	0		指定管理料	34,678	107.9	32,132	31,879
	臨時職員	0	-	0	0		市の支出計②	34,678	100.7	34,448	31,879
収入(千円)	市の収入計①	1,664	60.6	2,745	1,750	減価償却費を含めた単年度市負担額(千円)	37,681	-	-	-	
支出(千円)	市の支出計①	33,014	104.1	31,703	30,129						

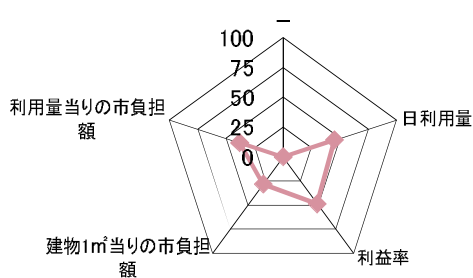
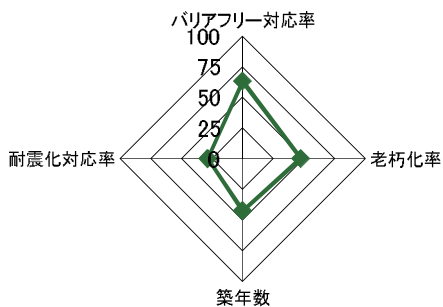
3. 位置情報

交通アクセス	最寄駅		国・県・自治体所有	民間所有		
	最寄駅からの所要時間	分			近隣類似施設の名称 (半径1,000m以内)	新津記念館
	最寄バス停	西大畑坂上				北方文化博物館新潟分館
	最寄バス停からの所要時間	5分				

案内図



4. 施設維持管理情報分析



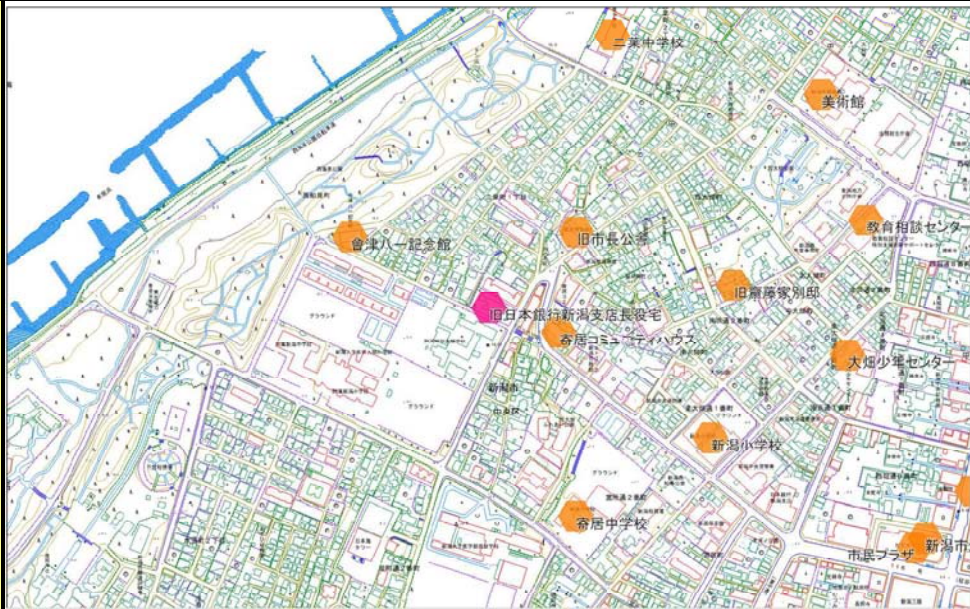
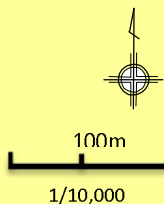
5. 備考

1. 基本情報											
施設名称	旧日本銀行新潟支店長役宅				外観						
事業所用途	文化施設										
所在地	中央区西大畑町字浜浦 5218-1										
事業所名	旧日本銀行新潟支店長役宅										
複合施設の有無	無				内部						
開設年月日	平成17年7月1日										
利用対象者	市民										
開館時間	9:00～21:00										
休館日	月曜日(祝・休日の場合は翌日)、祝・休日の翌日(その日が土曜日の場合は直近の火曜日)										
設置目的	昭和8年に日本銀行新潟支店長役宅として建設され、平成11年に市が日本銀行から取得し、市民に開かれた公の文化施設として市民の芸術文化活動の促進を図ることを目的とする施設である。										
①土地情報											
敷地面積	1,731.37 m ²				利用者駐車可能台数	0 台					
標高	14.80 m				駐車場の満車頻度						
②建物情報											
建築面積(1階床面積)	385.08 m ²				階数	地上2階					
延床面積	496.49 m ²				構造	木造					
③危機管理・防災情報											
避難所指定	-				防災備蓄用品の有無	-					
津波避難ビル指定	-				自家発電設備の有無	-					
④バリアフリー、環境対応											
出入口の段差	×				オストメイト対応トイレ	×					
障がい者用エレベーター	-				再生可能エネルギー設備	-					
2. 施設維持管理情報											
品質情報	(区分・単位)	平成24年度	前年比%	平成23年度	平成22年度	利用情報	(区分・単位)	平成24年度	前年比%	平成23年度	平成22年度
	バリアフリー対応率(%)	14.3	-	-	-		開館日数(日)	302	100.3	301	301
職員数(人)	正職員	0	-	0	0	延利用者数(人)	13,708	94.3	14,537	15,569	
	非常勤職員	0	-	0	0		1日当り利用者数(人)	45	93.8	48	52
	臨時職員	0	-	0	0				-		
収入(千円)	市の収入計①	572	75.9	754	514	支出(千円)	指定管理料以外の市の支出計	1,503	134.6	1,117	741
						指定管理料	9,674	100.4	9,640	9,640	
						市の支出計②	11,177	103.9	10,757	10,381	
単年度市負担額(千円)②-①	10,605	106.0	10,003	9,867	減価償却費を含めた単年度市負担額(千円)	10,605	-	-	-		

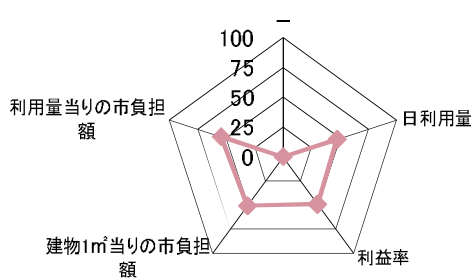
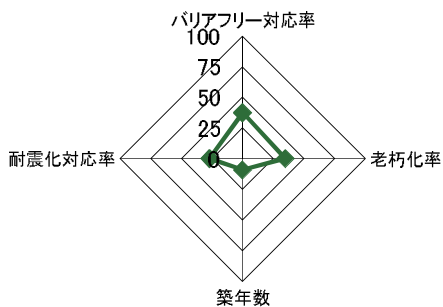
3. 位置情報

交通アクセス	最寄駅		近隣類似施設の名称 (半径1,000m以内)	国・県・自治体所有	民間所有
	最寄駅からの所要時間			新潟大学旭町学術資料展示館	北方文化博物館 新潟分館
	最寄バス停	西大畑坂上		新潟県政記念館	新津記念館
	最寄バス停からの所要時間	1分			

案内図



4. 施設維持管理情報分析



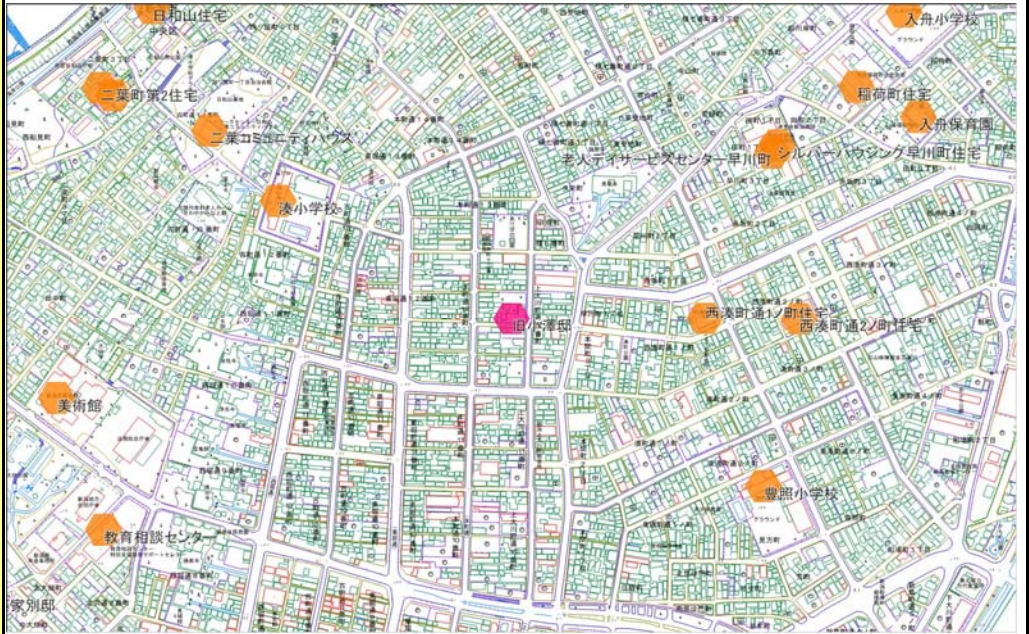
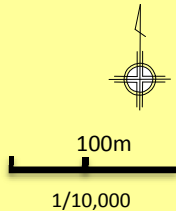
5. 備考

1. 基本情報											
施設名称	旧小澤邸				外観						
事業所用途	文化施設										
所在地	中央区上大川前通12番町 2733										
事業所名	旧小澤家住宅										
複合施設の有無	無				内部						
開設年月日	平成23年7月2日										
利用対象者	市民等										
開館時間	9:30～17:00										
休館日	月曜日(休日を除く), 休日の翌日										
設置目的	市文化財に指定された旧小澤家住宅を活用し, みなとまちとしての本市の歴史, 生活文化, 観光資源等に関する情報の提供等を行うことにより, みなとまち新潟に対する市民の理解を深め, 市民相互の交流を推進し, もって市民文化の向上及び地域の活性化に寄与する。										
①土地情報											
敷地面積	1,648.30 m ²			利用者駐車可能台数	0 台						
標高	0.10 m			駐車場の満車頻度							
②建物情報											
建築面積(1階床面積)	647.26 m ²			階数	地上2階						
延床面積	869.30 m ²			構造	木造						
③危機管理・防災情報											
避難所指定	-			防災備蓄用品の有無	-						
津波避難ビル指定	-			自家発電設備の有無	-						
④バリアフリー、環境対応											
出入口の段差	○			オストメイト対応トイレ	○						
障がい者用エレベーター	-			再生可能エネルギー設備	-						
2. 施設維持管理情報											
	(区分・単位)	平成24年度	前年比%	平成23年度	平成22年度		(区分・単位)	平成24年度	前年比%	平成23年度	平成22年度
品質情報	バリアフリー対応率(%)	71.4	-	-	-	利用情報	開館日数(日)	298	-	0	0
	老朽化率(%)	-	-	-	-		延利用者数(人)	13,237	-	0	0
	築年数(年)	101.0	-	-	-		1日当り利用者数(人)	44	-	0	0
	耐震化対応率(%)	100.0	-	-	-				-		
職員数(人)	正職員	0	-	0	0			-			
	非常勤職員	1	-	0	0			-			
	臨時職員	0	-	0	0			-			
収入(千円)	市の収入計①	1,698	-	0	0	支出(千円)	指定管理料以外の市の支出計	2,352	-	0	0
							指定管理料	25,783	-	0	0
							市の支出計②	28,135	-	0	0
単年度市負担額(千円)②-①		26,437	-	0	0	減価償却費を含めた単年度市負担額(千円)	26,437	-	-	-	

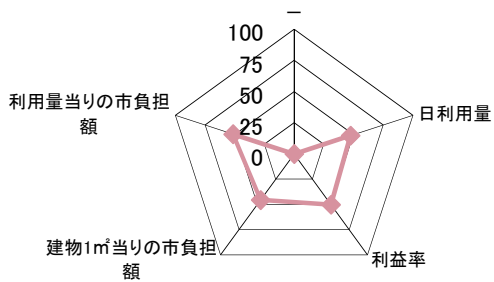
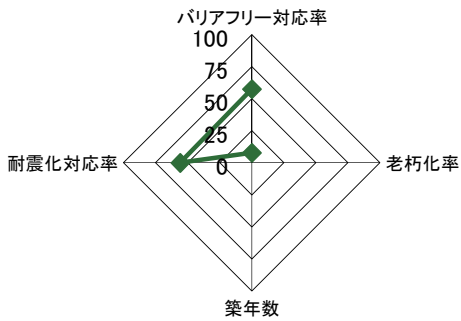
3. 位置情報

交通アクセス	最寄駅		近隣類似施設の名称 (半径1,000m以内)	国・県・自治体所有	民間所有
	最寄駅からの所要時間				北方文化博物館新潟分館
	最寄バス停	北前船の時代館			
	最寄バス停からの所要時間				

案内図



4. 施設維持管理情報分析



5. 備考

1. 基本情報												
施設名称	燕喜館				外観							
事業用途	文化施設											
所在地	中央区一番堀通町 3-4											
事業所名	燕喜館											
複合施設の有無	無				内部							
開設年月日	平成25年1月											
利用対象者	一般市民, お茶会利用者(各流派)											
開館時間	見学時間: 午前9時～午後5時(お座敷利用の場合, 午後9時まで利用可能)											
休館日	・第1・3月曜日(月曜が祝日の場合, 翌日)・12月29日～翌年1月3日											
設置目的	燕喜館は, 明治から昭和にかけて活躍した商家, 三代目齋藤喜十郎氏の邸宅の一部を平成9年に白山公園内に東堀通7番町から移築再建したものです。従前の間取りや意匠を活かした各座室などに加え, 露地庭と一体となった本格的な「茶室」を設けてあります。											
①土地情報												
敷地面積	1,191.00 m ²		利用者駐車可能台数	0 台								
標高	0.40 m		駐車場の満車頻度									
②建物情報												
建築面積(1階床面積)	529.61 m ²		階数	地上1階								
延床面積	529.61 m ²		構造	木造								
③危機管理・防災情報												
避難所指定	-		防災備蓄用品の有無	-								
津波避難ビル指定	-		自家発電設備の有無	-								
④バリアフリー、環境対応												
出入口の段差	○		オストメイト対応トイレ	×								
障がい者用エレベーター	-		再生可能エネルギー設備	-								
2. 施設維持管理情報												
	(区分・単位)	平成24年度	前年比%	平成23年度	平成22年度		(区分・単位)	平成24年度	前年比%	平成23年度	平成22年度	
品質情報	バリアフリー対応率(%)	0.0	-	-	-	利用情報	開館日数(日)	336	100.3	335	335	
	老朽化率(%)	-	-	-	-		延利用者数(人)	35,495	98.7	35,958	31,914	
	築年数(年)	17.7	-	-	-		1日当り利用者数(人)	106	99.1	107	95	
	耐震化対応率(%)	93.3	-	-	-				-			
職員数(人)	正職員	2	100.0	2	2			-				
	非常勤職員	0	-	0	0			-				
	臨時職員	3	100.0	3	3			-				
収入(千円)	市の収入計①		0	-	0	0	支出(千円)	指定管理料以外の市の支出計	0	-	0	0
								指定管理料	13,130	100.0	13,130	13,130
								市の支出計②	13,130	100.0	13,130	13,130
単年度市負担額(千円)②-①		13,130	100.0	13,130	13,130		減価償却費を含めた単年度市負担額(千円)	44,420	-	-	-	

1. 基本情報											
施設名称	史跡古津八幡山遺跡ガイダンス施設				外観						
事業用途	文化施設										
所在地	秋葉区蒲ヶ沢264										
事業所名	史跡古津八幡山弥生の丘展示館										
複合施設の有無	無				内部						
開設年月日	平成24年4月21日										
利用対象者	一般市民										
開館時間	10:00～17:00										
休館日	月曜・休日の翌日										
設置目的	古津八幡山遺跡の保存及び公開を行い、同遺跡に関する学習の援助及び知識の普及を図るため。										
①土地情報											
敷地面積	2,469.51		㎡	利用者駐車可能台数	170		台				
標高	8.90		m	駐車場の満車頻度	満車になることはない						
②建物情報											
建築面積(1階床面積)	429.93		㎡	階数	地上1階						
延床面積	429.93		㎡	構造	鉄筋コンクリート						
③危機管理・防災情報											
避難所指定	-			防災備蓄用品の有無	-						
津波避難ビル指定	-			自家発電設備の有無	-						
④バリアフリー、環境対応											
出入口の段差	○			オストメイト対応トイレ	○						
障がい者用エレベーター	-			再生可能エネルギー設備	-						
2. 施設維持管理情報											
品質情報	(区分・単位)	平成24年度	前年比%	平成23年度	平成22年度	利用情報	(区分・単位)	平成24年度	前年比%	平成23年度	平成22年度
	バリアフリー対応率(%)	100.0	-	-	-		開館日数(日)	287	-	0	0
職員数(人)	正職員	0	-	0	0	支出(千円)	指定管理料以外の市の支出計	15,425	-	0	0
	非常勤職員	2	-	0	0		指定管理料	0	-	0	0
	臨時職員	1	-	0	0		市の支出計②	15,425	-	0	0
収入(千円)	市の収入計①	260	-	0	0	減価償却費を含めた単年度市負担額(千円)	15,165	-	-	-	
単年度市負担額(千円)②-①	15,165		-	0	0						

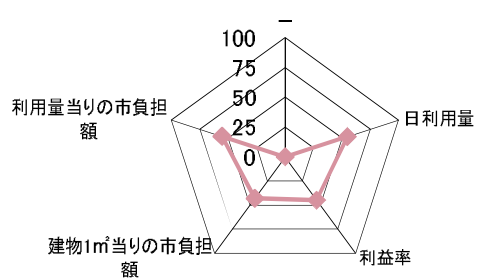
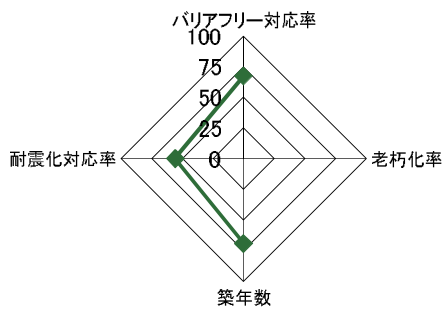
3. 位置情報

交通アクセス	最寄駅	古津駅	近隣類似施設の名称 (半径1,000m以内)	国・県・自治体所有	民間所有
	最寄駅からの 所要時間	20 分			
	最寄バス停	新津美術館入口			
	最寄バス停からの 所要時間	5 分			

案内図

100m
1/10,000

4. 施設維持管理情報分析



5. 備考

1. 基本情報											
施設名称	新津鉄道資料館(新津地域学園)				外観						
事業所用途	文化施設										
所在地	秋葉区新津東町2丁目 1311-1										
事業所名	新津鉄道資料館										
複合施設の有無	有				内部						
開設年月日	昭和58年10月14日										
利用対象者	市民等										
開館時間	9:30~16:30(2014年度改正予定)										
休館日	月曜日(2014年度改正予定)										
設置目的	鉄道を産業文化としてとらえ、鉄道の街新潟・新津の歴史や変遷を紹介するとともに、実際に使用されていた資料を中心に展示する。地域資源の活用により地域や学校と連携し、文化振興と交流人口の拡大を図る。										
①土地情報											
敷地面積	33,724.00 m ²			利用者駐車可能台数	200 台						
標高	6.90 m			駐車場の満車頻度	年に1回以上満車になる						
②建物情報											
建築面積(1階床面積)	4,345.72 m ²			階数	地上6階						
延床面積	816.81 m ²			構造	鉄筋コンクリート						
③危機管理・防災情報											
避難所指定	○			防災備蓄用品の有無	○						
津波避難ビル指定	-			自家発電設備の有無	-						
④バリアフリー、環境対応											
出入口の段差	○			オストメイト対応トイレ	×						
障がい者用エレベーター	-			再生可能エネルギー設備	-						
2. 施設維持管理情報											
品質情報	(区分・単位)	平成24年度	前年比%	平成23年度	平成22年度	(区分・単位)	平成24年度	前年比%	平成23年度	平成22年度	
	バリアフリー対応率(%)	75.0	-	-	-	開館日数(日)	308	99.4	310	309	
	老朽化率(%)	87.5	-	-	-	延利用者数(人)	8,807	98.8	8,911	7,517	
	築年数(年)	40.9	-	-	-	1日当り利用者数(人)	29	100.0	29	24	
職員数(人)	耐震化対応率(%)	63.5	-	-	-		-				
	正職員	1	-	0	0		-				
	非常勤職員	0	-	0	0		-				
収入(千円)	臨時職員	2	200.0	1	1		-				
	市の収入計①	1,209	101.0	1,197	1,078	支出(千円)	指定管理料以外の市の支出計	18,815	299.3	6,287	4,722
							指定管理料	0	-	0	0
						市の支出計②	18,815	299.3	6,287	4,722	
単年度市負担額(千円)②-①	17,606	345.9	5,090	3,644	減価償却費を含めた単年度市負担額(千円)	17,606	-	-	-		

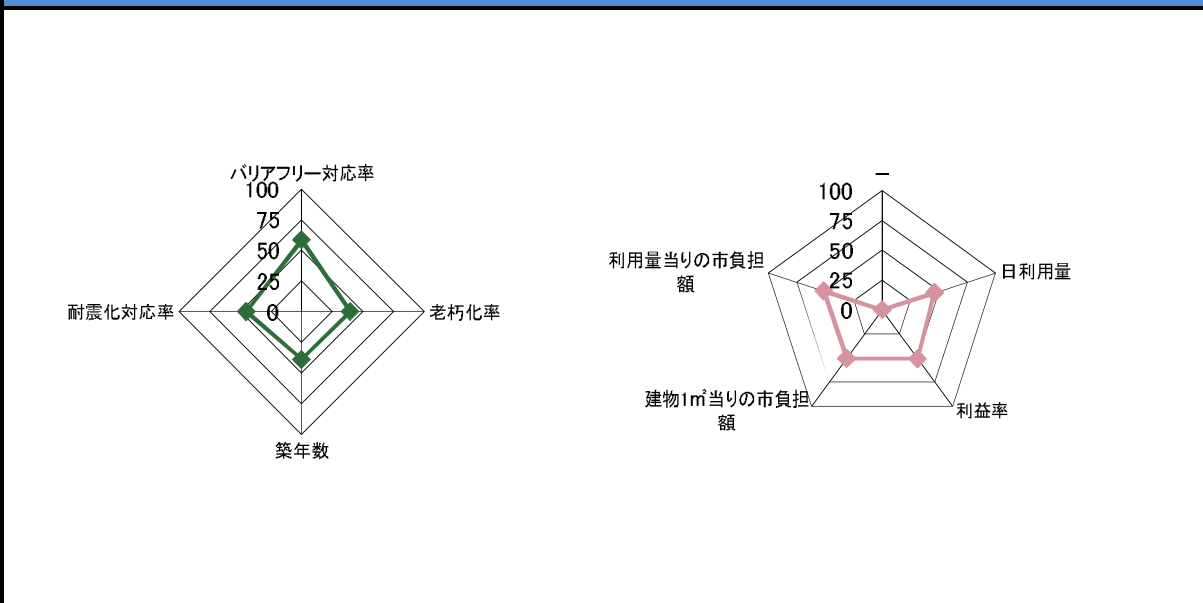
3. 位置情報

交通アクセス	最寄駅	新津駅	近隣類似施設の名称 (半径1,000m以内)	国・県・自治体所有	民間所有
	最寄駅からの所要時間	30分			
	最寄バス停	新津工業高校前			
	最寄バス停からの所要時間	3分			

案内図

100m
1/10,000

4. 施設維持管理情報分析



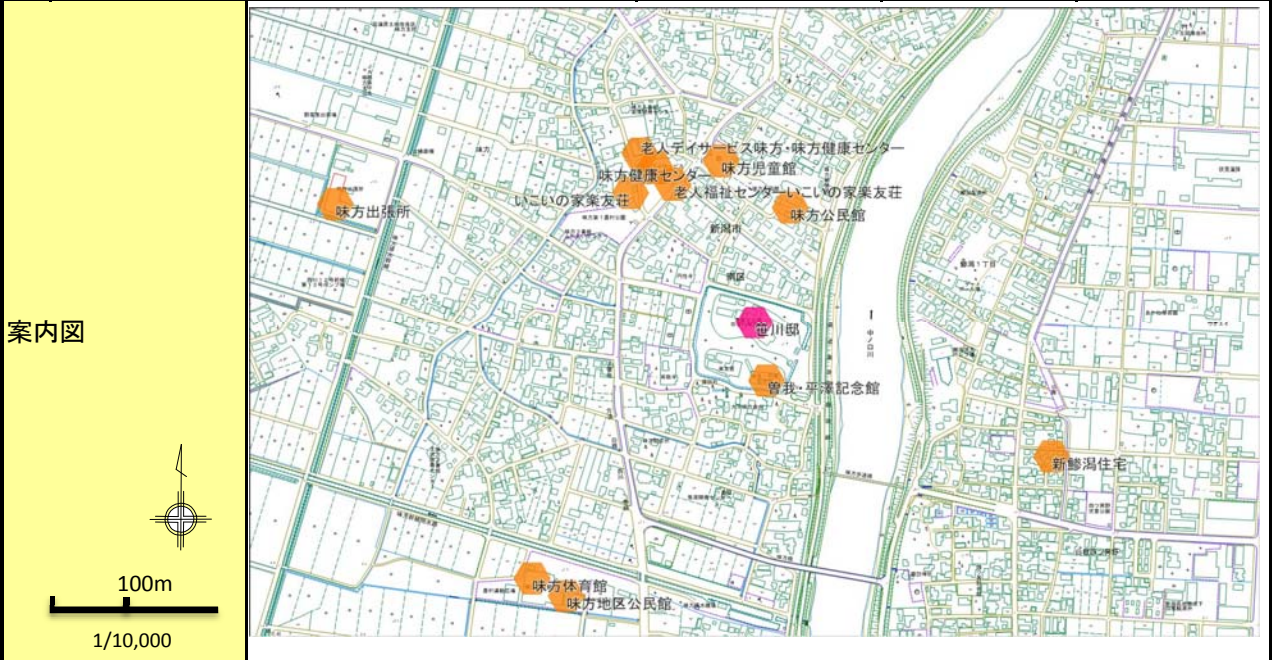
5. 備考

1. 基本情報											
施設名称	笹川邸				外観						
事業所用途	文化施設										
所在地	南区味方字1号 216-1										
事業所名	重要文化財旧笹川家住宅										
複合施設の有無	無				内部						
開設年月日											
利用対象者	観光客など										
開館時間	9:00～17:00										
休館日	月曜日(休日の場合は翌日) 休日の翌日(土曜日が休日の場合は火曜日)										
設置目的	国の重要文化財に指定されている建造物で、日本でも有数の規模を持つ、近世後期の大庄屋の住宅。昭和45年、味方村(当時)の所有となり、一般に公開している。										
①土地情報											
敷地面積	14,252.24		m ²	利用者駐車可能台数	22		台				
標高	0.60		m	駐車場の満車頻度	年に1回以上満車になる						
②建物情報											
建築面積(1階床面積)	1,639.66		m ²	階数	地上2階						
延床面積	1,895.35		m ²	構造	木造						
③危機管理・防災情報											
避難所指定	-			防災備蓄用品の有無	-						
津波避難ビル指定	-			自家発電設備の有無	-						
④バリアフリー、環境対応											
出入口の段差	×			オストメイト対応トイレ	×						
障がい者用エレベーター	-			再生可能エネルギー設備	-						
2. 施設維持管理情報											
	(区分・単位)	平成24年度	前年比%	平成23年度	平成22年度		(区分・単位)	平成24年度	前年比%	平成23年度	平成22年度
品質情報	バリアフリー対応率(%)	0.0	-	-	-	利用情報	開館日数(日)	302	100.0	302	303
	老朽化率(%)	-	-	-	-		延利用者数(人)	8,695	129.1	6,737	7,555
	築年数(年)	106.8	-	-	-		1日当り利用者数(人)	29	131.8	22	25
	耐震化対応率(%)	5.6	-	-	-				-		
職員数(人)	正職員	0	-	0	0			-			
	非常勤職員	1	100.0	1	1			-			
	臨時職員	6	100.0	6	6			-			
収入(千円)	市の収入計①	2,741	92.4	2,968	3,414	支出(千円)	指定管理料以外の市の支出計	11,055	92.5	11,957	25,039
							指定管理料	0	-	0	0
							市の支出計②	11,055	92.5	11,957	25,039
単年度市負担額(千円)②-①	8,314	92.5	8,989	21,625	減価償却費を含めた単年度市負担額(千円)	8,645	-	-	-		

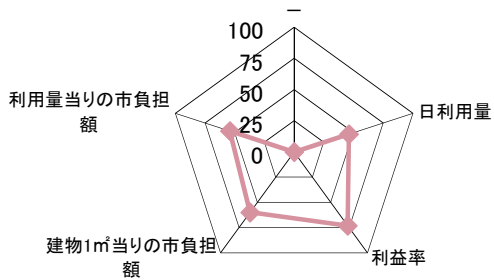
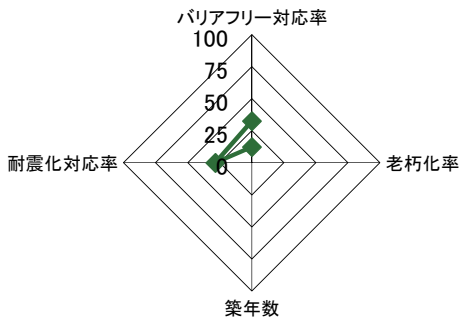
3. 位置情報

交通アクセス	最寄駅		近隣類似施設の名称 (半径1,000m以内)	国・県・自治体所有	民間所有
	最寄駅からの所要時間				
	最寄バス停	笹川邸入口			
	最寄バス停からの所要時間	3分			

案内図



4. 施設維持管理情報分析



5. 備考

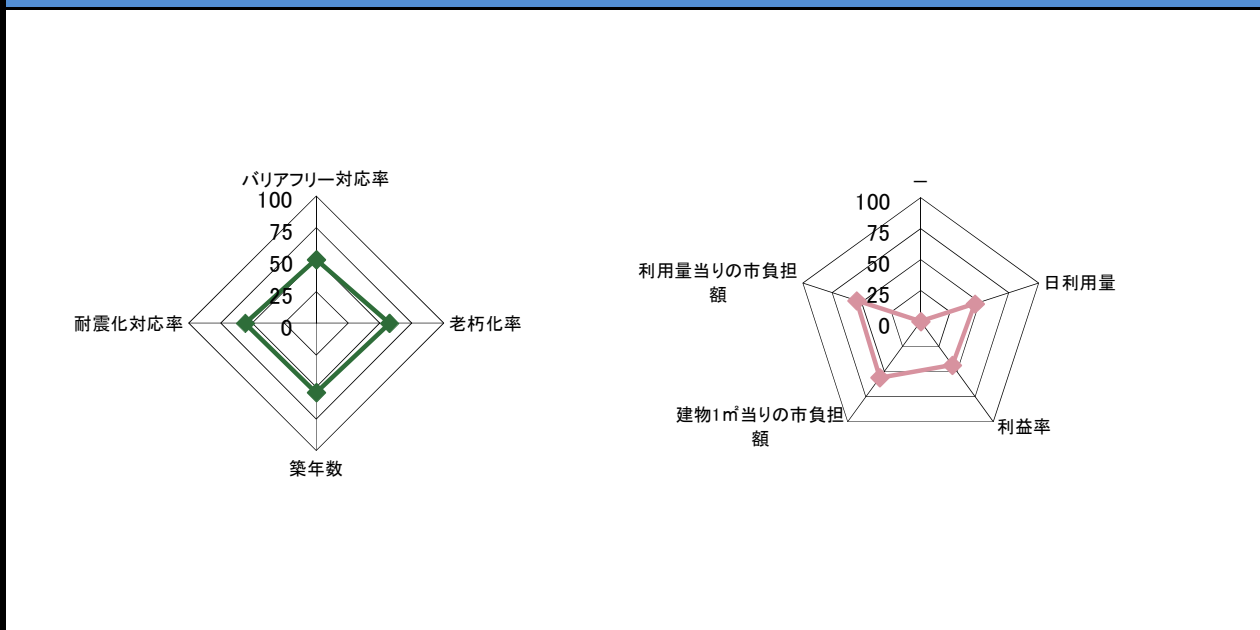
1. 基本情報											
施設名称	曾我・平澤記念館				外観						
事業所用途	文化施設										
所在地	南区味方字1号 213-1										
事業所名	新潟市曾我・平澤記念館				内部						
複合施設の有無	無										
開設年月日	平成3年10月5日										
利用対象者	観光客など										
開館時間	9:00～17:00										
休館日	月曜日(休日の場合は翌日) 休日の翌日(土曜日が休日の場合は火曜日)										
設置目的	旧味方村名誉村民「曾我量深」,「平澤興」の功績と遺徳を称え,永く後世に継承するため建てられた。建物は,平成10年,公共建築賞優秀賞(社団法人公共建築協会主催)を受賞している。										
①土地情報											
敷地面積	2,422.00 m ²		利用者駐車可能台数	22 台							
標高	0.60 m		駐車場の満車頻度	年に1回以上満車になる							
②建物情報											
建築面積(1階床面積)	462.92 m ²		階数	地上2階							
延床面積	643.13 m ²		構造	鉄筋コンクリート造							
③危機管理・防災情報											
避難所指定	-		防災備蓄用品の有無	-							
津波避難ビル指定	-		自家発電設備の有無	-							
④バリアフリー、環境対応											
出入口の段差	○		オストメイト対応トイレ	×							
障がい者用エレベーター	-		再生可能エネルギー設備	-							
2. 施設維持管理情報											
	(区分・単位)	平成24年度	前年比%	平成23年度	平成22年度		(区分・単位)	平成24年度	前年比%	平成23年度	平成22年度
品質情報	バリアフリー対応率(%)	50.0	-	-	-	利用情報	開館日数(日)	302	100.0	302	303
	老朽化率(%)	40.0	-	-	-		延利用者数(人)	8,695	129.1	6,737	7,555
	築年数(年)	21.0	-	-	-		1日当り利用者数(人)	29	131.8	22	25
	耐震化対応率(%)	100.0	-	-	-			-			
職員数(人)	正職員	0	-	0	0						
	非常勤職員	1	100.0	1	1						
	臨時職員	2	100.0	2	2						
収入(千円)	市の収入計①					支出(千円)	指定管理料以外の市の支出計	7,452	95.4	7,809	10,210
		39	73.6	53	66		指定管理料	0	-	0	0
							市の支出計②	7,452	95.4	7,809	10,210
単年度市負担額(千円)②-①		7,413	95.6	7,756	10,144	減価償却費を含めた単年度市負担額(千円)		12,000	-	-	-

3. 位置情報

交通アクセス	最寄駅		近隣類似施設の名称 (半径1,000m以内)	国・県・自治体所有	民間所有
	最寄駅からの所要時間				
	最寄バス停	笹川邸入口			
	最寄バス停からの所要時間	3分			

案内図

4. 施設維持管理情報分析



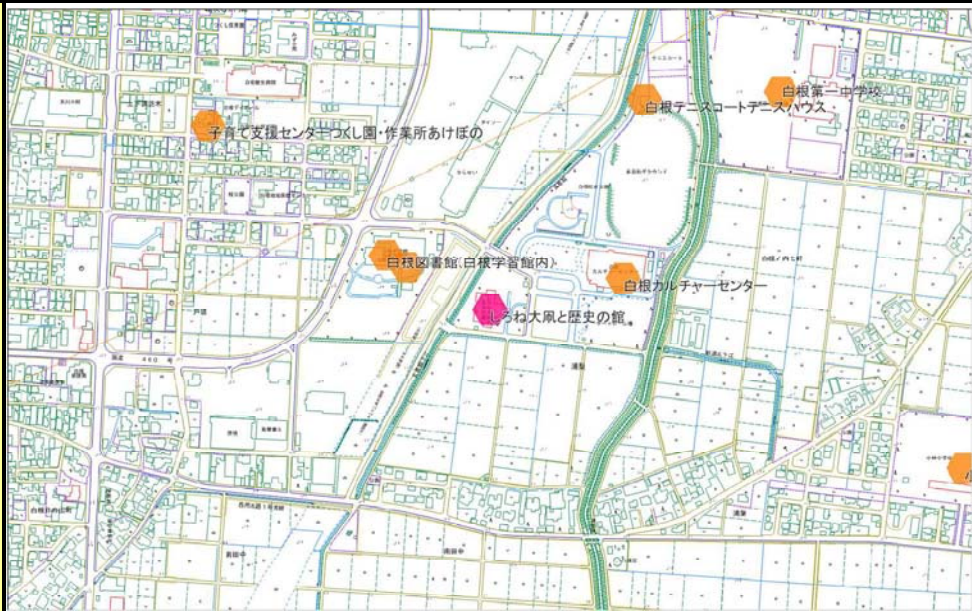
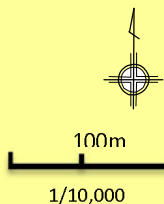
5. 備考

1. 基本情報											
施設名称	しろね大凧と歴史の館				外観						
事業所用途	文化施設										
所在地	南区上下諏訪木字和泉 1770-1										
事業所名	しろね大凧と歴史の館										
複合施設の有無	無				内部						
開設年月日	平成6年4月1日										
利用対象者	市民、観光客等										
開館時間	9:00～17:00										
休館日	毎月第2・4水曜日(この日が祝日の場合は翌日)										
設置目的	白根大凧合戦並びに白根地区の歴史及び文化を広く内外に紹介するとともに、市民文化の向上に資するため。										
①土地情報											
敷地面積	7,900.00		㎡	利用者駐車可能台数	48		台				
標高	1.80		m	駐車場の満車頻度	年に1回以上満車になる						
②建物情報											
建築面積(1階床面積)	1,547.41		㎡	階数	地上2階						
延床面積	2,758.16		㎡	構造	鉄筋コンクリート						
③危機管理・防災情報											
避難所指定	-			防災備蓄用品の有無	-						
津波避難ビル指定	-			自家発電設備の有無	-						
④バリアフリー、環境対応											
出入口の段差	○			オストメイト対応トイレ	×						
障がい者用エレベーター	○			再生可能エネルギー設備	-						
2. 施設維持管理情報											
品質情報	(区分・単位)	平成24年度	前年比%	平成23年度	平成22年度	(区分・単位)	平成24年度	前年比%	平成23年度	平成22年度	
	バリアフリー対応率(%)	22.2	-	-	-		開館日数(日)	334	99.4	336	334
職員数(人)	老朽化率(%)	34.1	-	-	-	利用情報	延利用者数(人)	15,059	78.7	19,128	19,240
	築年数(年)	17.9	-	-	-		1日当たり利用者数(人)	45	78.9	57	58
	耐震化対応率(%)	100.0	-	-	-				-		
	正職員	0	-	0	0				-		
収入(千円)	非常勤職員	0	-	0	0	支出(千円)	指定管理料以外の市の支出計	702	31.8	2,208	10,383
	臨時職員	0	-	0	0		指定管理料	40,715	99.5	40,932	41,148
	市の収入計①	3,466	78.2	4,430	4,451		市の支出計②	41,417	96.0	43,140	51,531
単年度市負担額(千円)②-①	37,951	98.0	38,710	47,080	減価償却費を含めた単年度市負担額(千円)	61,122	-	-	-		

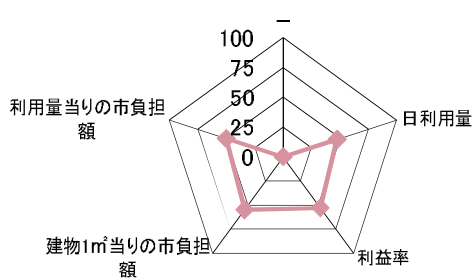
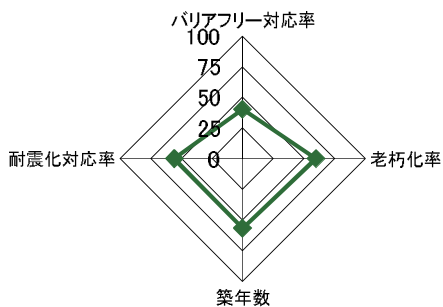
3. 位置情報

交通アクセス	最寄駅		近隣類似施設の名称 (半径1,000m以内)	国・県・自治体所有	民間所有
	最寄駅からの 所要時間				
	最寄バス停	白根健生病院前			
	最寄バス停からの 所要時間	13 分			

案内図



4. 施設維持管理情報分析



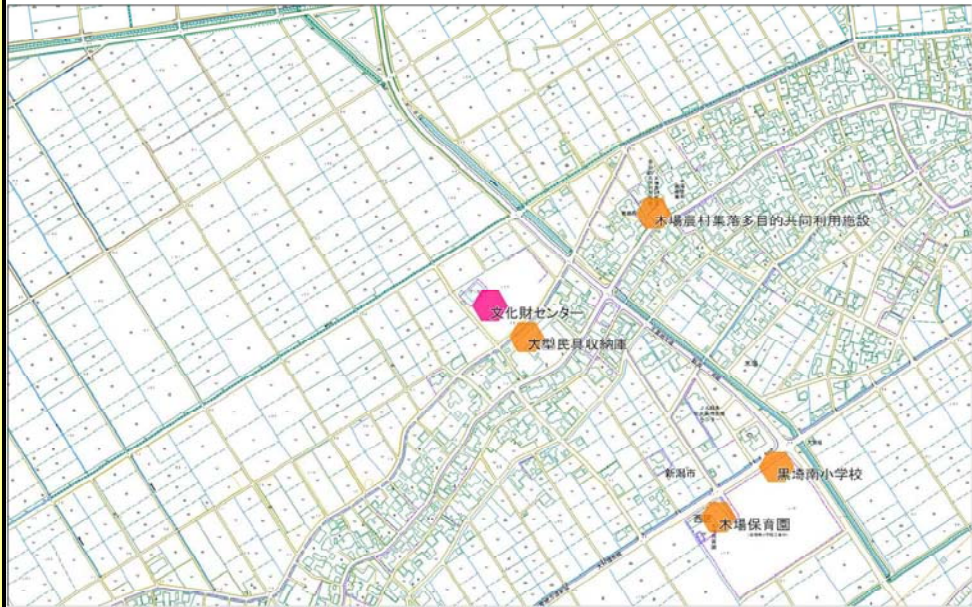
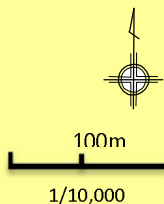
5. 備考

1. 基本情報											
施設名称	文化財センター				外観						
事業所用途	文化施設										
所在地	西区木場字本田 2748-1外										
事業所名	新潟市文化財センター										
複合施設の有無	無				内部						
開設年月日	平成23年7月30日										
利用対象者	一般市民										
開館時間	9:00～17:00										
休館日	月曜日・休日の翌日・年末年始(12月28日～1月3日)										
設置目的	埋蔵文化財の調査及び研究を行い、発掘調査等により出土した考古資料の収集及び保存並びに公開その他の活用を行うため。有形民俗文化財の保存及び活用を行うため。										
①土地情報											
敷地面積	9,916.00		㎡	利用者駐車可能台数	67		台				
標高	0.60		m	駐車場の満車頻度	満車になることはない						
②建物情報											
建築面積(1階床面積)	2,344.26		㎡	階数	地上3階						
延床面積	4,757.30		㎡	構造	鉄筋コンクリート						
③危機管理・防災情報											
避難所指定	-			防災備蓄用品の有無	-						
津波避難ビル指定	-			自家発電設備の有無	-						
④バリアフリー、環境対応											
出入口の段差	○			オストメイト対応トイレ	○						
障がい者用エレベーター	○			再生可能エネルギー設備	○						
2. 施設維持管理情報											
品質情報	(区分・単位)	平成24年度	前年比%	平成23年度	平成22年度	(区分・単位)	平成24年度	前年比%	平成23年度	平成22年度	
	バリアフリー対応率(%)	100.0	-	-	-	開館日数(日)	302	-	0	0	
	老朽化率(%)	2.2	-	-	-	延利用者数(人)	10,916	-	0	0	
	築年数(年)	2.0	-	-	-	1日当たり利用者数(人)	36	-	0	0	
	耐震化対応率(%)	100.0	-	-	-						
職員数(人)	正職員	12	-	0	0	利用情報					
	非常勤職員	6	-	0	0						
	臨時職員	31	-	0	0						
収入(千円)	市の収入計①					支出(千円)					
		指定管理料以外の市の支出計	215,374	-	0	0	指定管理料	0	-	0	0
		市の支出計②	215,374	-	0	0					
単年度市負担額(千円)②-①	215,050	-	0	0	減価償却費を含めた単年度市負担額(千円)	246,758	-	-	-		

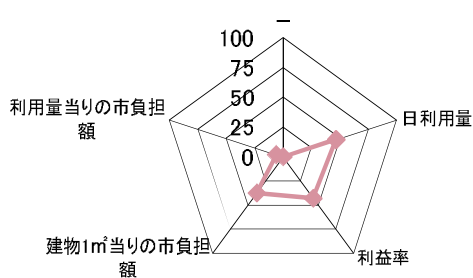
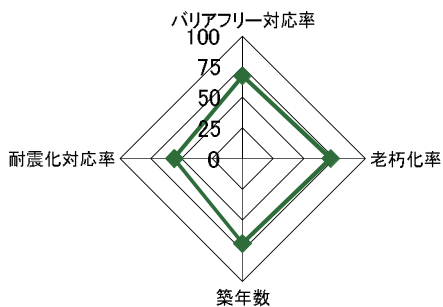
3. 位置情報

交通アクセス	最寄駅		近隣類似施設の名称 (半径1,000m以内)	国・県・自治体所有	民間所有	
	最寄駅からの 所要時間			分		
	最寄バス停	黒埼農協前				
	最寄バス停からの 所要時間			25 分		

案内図



4. 施設維持管理情報分析



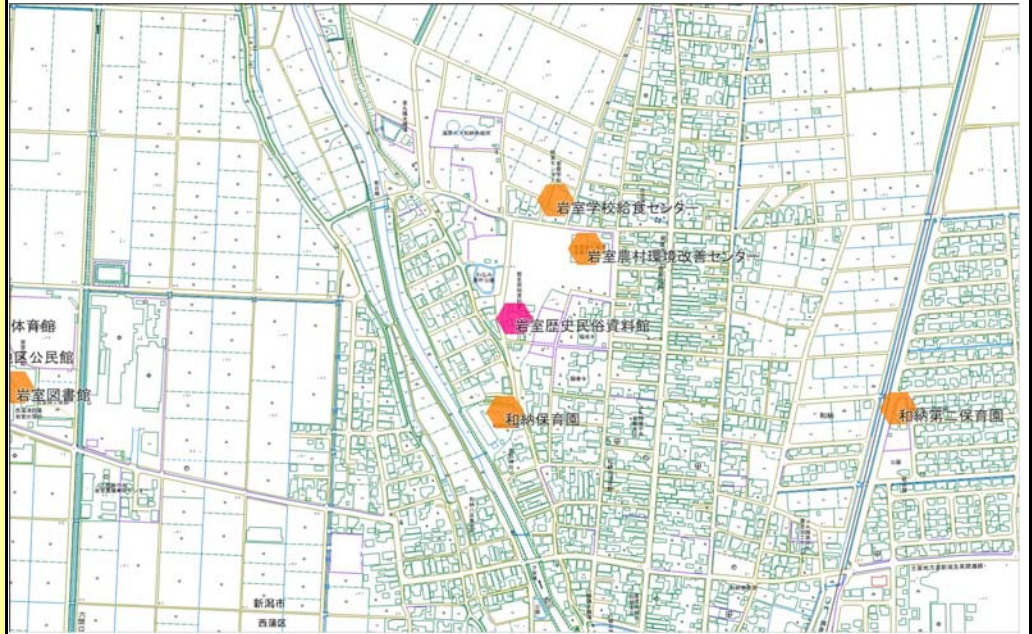
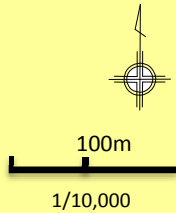
5. 備考

1. 基本情報												
施設名称	岩室歴史民俗資料館				外観							
事業所用途	文化施設											
所在地	西蒲区和納園ノ内 4152											
事業所名	岩室歴史民俗資料館											
複合施設の有無	無				内部							
開設年月日	昭和63年4月1日											
利用対象者	年数回開催している公開展に全市及び近隣の方々に公開している。また、岩室・和納小学校児童による見学もあり、友の会より説明及び実演等を行っている。											
開館時間												
休館日												
設置目的	和納保育園新設に伴い、旧岩室村各地域から寄付をいただいた民俗史料(生活用具・農機具・衣類等)約1300点を展示。現在は友の会により、その道具を使い実演や体験ができるよう整備している。											
①土地情報												
敷地面積	496.33 m ²		利用者駐車可能台数	20 台								
標高	6.30 m		駐車場の満車頻度	年に1回以上満車になる								
②建物情報												
建築面積(1階床面積)	410.00 m ²		階数	地上1階								
延床面積	410.00 m ²		構造	木造								
③危機管理・防災情報												
避難所指定	—		防災備蓄用品の有無	—								
津波避難ビル指定	—		自家発電設備の有無	—								
④バリアフリー、環境対応												
出入口の段差	—		オストメイト対応トイレ	—								
障がい者用エレベーター	—		再生可能エネルギー設備	—								
2. 施設維持管理情報												
	(区分・単位)	平成24年度	前年比%	平成23年度	平成22年度		(区分・単位)	平成24年度	前年比%	平成23年度	平成22年度	
品質情報	バリアフリー対応率(%)	0.0	—	—	—	利用情報	開館日数(日)	34	121.4	28	28	
	老朽化率(%)	100.0	—	—	—		延利用者数(人)	748	117.1	639	860	
	築年数(年)	46.0	—	—	—		1日当り利用者数(人)	22	95.7	23	31	
	耐震化対応率(%)	0.0	—	—	—				—			
職員数(人)	正職員	0	—	0	0			—				
	非常勤職員	0	—	0	0			—				
	臨時職員	0	—	0	0			—				
収入(千円)	市の収入計①					支出(千円)	指定管理料以外の市の支出計	9	100.0	9	9	
			3	100.0	3		3	指定管理料	0	—	0	0
								市の支出計②	9	100.0	9	9
単年度市負担額(千円)②-①		6	100.0	6	6	減価償却費を含めた単年度市負担額(千円)	6	—	—	—		

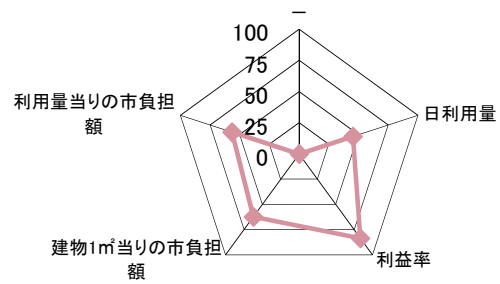
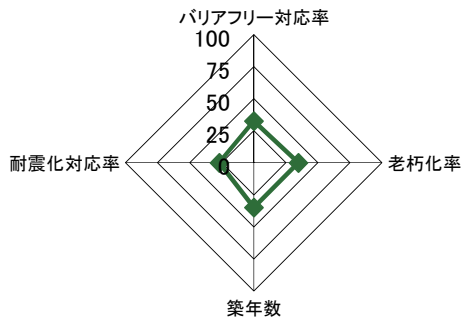
3. 位置情報

交通アクセス	最寄駅	岩室駅	近隣類似施設の名称 (半径1,000m以内)	国・県・自治体所有	民間所有
	最寄駅からの所要時間	15分			
	最寄バス停	和納6区			
	最寄バス停からの所要時間	5分			

案内図



4. 施設維持管理情報分析



5. 備考

1. 基本情報											
施設名称	中之口先人館				外観						
事業所用途	文化施設										
所在地	西蒲区中之口 363										
事業所名	中之口先人館				内部						
複合施設の有無	無										
開設年月日	平成12年11月3日										
利用対象者	一般市民										
開館時間	9:00～16:30										
休館日	月曜日(但し、祝日の場合はその翌日)										
設置目的	先人館では、中之口出身で様々な分野で活躍された先人の業績を示す資料を展示しています。先人の遺徳を偲び、その生き方を大切な知的遺産として、未来へ伝えるため。										
①土地情報											
敷地面積	4,375.67		㎡	利用者駐車可能台数	60		台				
標高	4.50		m	駐車場の満車頻度	年に1回以上満車になる						
②建物情報											
建築面積(1階床面積)	1,073.89		㎡	階数	地上1階						
延床面積	1,254.01		㎡	構造	鉄筋コンクリート						
③危機管理・防災情報											
避難所指定	-			防災備蓄用品の有無	-						
津波避難ビル指定	-			自家発電設備の有無	-						
④バリアフリー、環境対応											
出入口の段差	○			オストメイト対応トイレ	-						
障がい者用エレベーター	-			再生可能エネルギー設備	-						
2. 施設維持管理情報											
品質情報	(区分・単位)	平成24年度	前年比%	平成23年度	平成22年度	(区分・単位)	平成24年度	前年比%	平成23年度	平成22年度	
	バリアフリー対応率(%)	100.0	-	-	-		開館日数(日)	304	98.7	308	305
職員数(人)	正職員	1	100.0	1	1	利用情報	延利用者数(人)	4,330	134.0	3,232	4,917
	非常勤職員	1	100.0	1	1		1日当り利用者数(人)	14	140.0	10	16
	臨時職員	3	100.0	3	3						
収入(千円)	市の収入計①	163	76.5	213	278	支出(千円)	指定管理料以外の市の支出計	7,814	103.9	7,520	7,438
							指定管理料	0	-	0	0
							市の支出計②	7,814	103.9	7,520	7,438
単年度市負担額(千円)②-①	7,651	104.7	7,307	7,160	減価償却費を含めた単年度市負担額(千円)	15,442	-	-	-		

3. 位置情報

交通アクセス	最寄駅		近隣類似施設の名称 (半径1,000m以内)	国・県・自治体所有	民間所有
	最寄駅からの 所要時間				
	最寄バス停	門田			
	最寄バス停からの 所要時間	7 分			

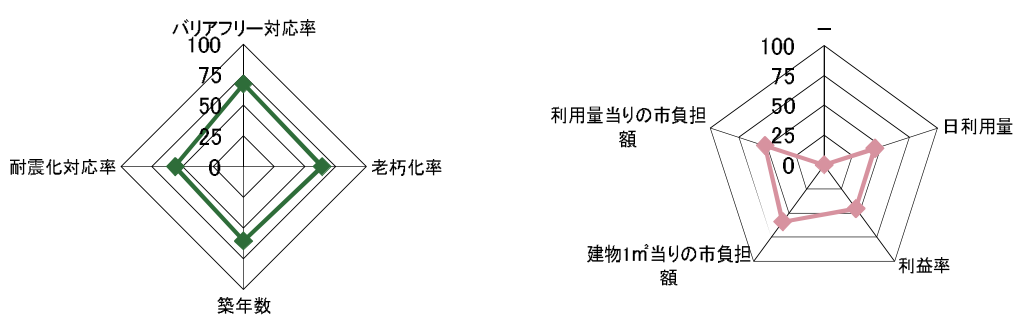
案内図

100m
1/10,000

中之口B&G海洋センタープール
中之口先人館
中之口体育館
中之口地区公民館

新浜市
西浜区

4. 施設維持管理情報分析



5. 備考

1. 基本情報											
施設名称	巻郷土資料館				外観						
事業所用途	文化施設										
所在地	西蒲区巻(甲)中江 甲3069-1										
事業所名	新潟市巻郷土資料館										
複合施設の有無	無				内部						
開設年月日	昭和46年4月1日										
利用対象者	一般市民										
開館時間	9:00~16:30										
休館日	月曜日(その日が休日の場合は翌日)										
設置目的	巻地区の考古、歴史、民俗その他の郷土資料を収集し、保存し、及び公開することにより、市民の歴史及び文化に対する理解を深めるとともに、市民文化の向上に資するため。										
①土地情報											
敷地面積	1,003.00		m ²	利用者駐車可能台数	5		台				
標高	4.20		m	駐車場の満車頻度	満車になることはない						
②建物情報											
建築面積(1階床面積)	0.00		m ²	階数	地上2階						
延床面積	637.41		m ²	構造	鉄筋コンクリート						
③危機管理・防災情報											
避難所指定	-			防災備蓄用品の有無	-						
津波避難ビル指定	-			自家発電設備の有無	-						
④バリアフリー、環境対応											
出入口の段差	×			オストメイト対応トイレ	×						
障がい者用エレベーター	-			再生可能エネルギー設備	-						
2. 施設維持管理情報											
	(区分・単位)	平成24年度	前年比%	平成23年度	平成22年度		(区分・単位)	平成24年度	前年比%	平成23年度	平成22年度
品質情報	バリアフリー対応率(%)	12.5	-	-	-	利用情報	開館日数(日)	301	100.7	299	300
	老朽化率(%)	82.0	-	-	-		延利用者数(人)	3,698	129.0	2,867	2,766
	築年数(年)	42.0	-	-	-		1日当り利用者数(人)	12	120.0	10	9
	耐震化対応率(%)	0.0	-	-	-				-		
職員数(人)	正職員	0	-	0	0			-			
	非常勤職員	1	100.0	1	1			-			
	臨時職員	2	100.0	2	2			-			
収入(千円)	市の収入計①					支出(千円)	指定管理料以外の市の支出計	4,665	106.4	4,385	3,694
							指定管理料	0	-	0	0
							市の支出計②	4,665	106.4	4,385	3,694
単年度市負担額(千円)②-①		4,653	106.4	4,372	3,688	減価償却費を含めた単年度市負担額(千円)	7,291	-	-	-	

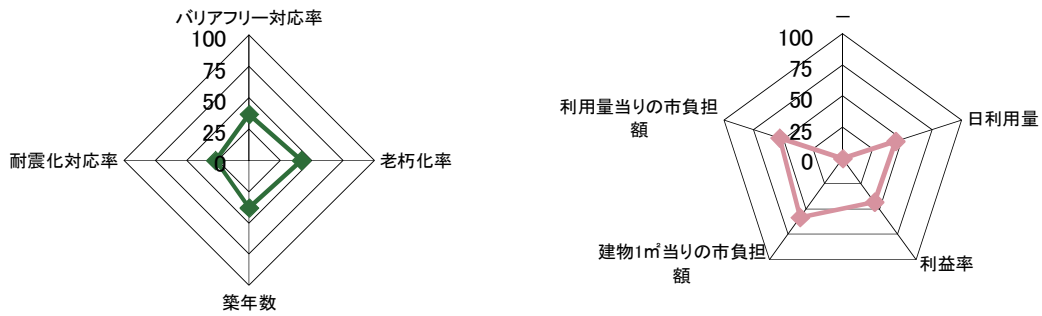
3. 位置情報

交通アクセス	最寄駅	巻駅	近隣類似施設の名称 (半径1,000m以内)	国・県・自治体所有	民間所有
	最寄駅からの所要時間	15分			
	最寄バス停	巻郷土資料館前停留所			
	最寄バス停からの所要時間	1分			

案内図

100m
1/10,000

4. 施設維持管理情報分析



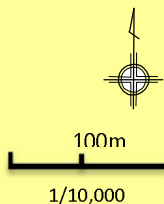
5. 備考

1. 基本情報											
施設名称	潟東歴史民俗資料館				外観						
事業所用途	文化施設										
所在地	西蒲区三方 92										
事業所名	潟東歴史民俗資料館										
複合施設の有無	無				内部						
開設年月日	平成3年3月1日										
利用対象者	主に60歳以上の歴史民俗資料館めぐりの方。										
開館時間	9:00～16:00										
休館日	月曜日										
設置目的	ふるさと創生事業の一環として、潟東地区の歴史資料、民俗資料、考古資料その他の資料を保存し、及び公開することにより、市民の歴史及び文化に対する理解を深めるとともに、市民文化の向上に資するため建設した。										
①土地情報											
敷地面積	3,561.40		㎡	利用者駐車可能台数	42		台				
標高	1.00		m	駐車場の満車頻度	満車になることはない						
②建物情報											
建築面積(1階床面積)	352.51		㎡	階数	地上2階						
延床面積	604.14		㎡	構造	鉄骨造						
③危機管理・防災情報											
避難所指定	-			防災備蓄用品の有無	-						
津波避難ビル指定	-			自家発電設備の有無	-						
④バリアフリー、環境対応											
出入口の段差	○			オストメイト対応トイレ	×						
障がい者用エレベーター	-			再生可能エネルギー設備	-						
2. 施設維持管理情報											
品質情報	(区分・単位)	平成24年度	前年比%	平成23年度	平成22年度	利用情報	(区分・単位)	平成24年度	前年比%	平成23年度	平成22年度
	バリアフリー対応率(%)	37.5	-	-	-		開館日数(日)	307	99.7	308	305
職員数(人)	老朽化率(%)	56.7	-	-	-	延利用者数(人)	2,674	266.9	1,002	971	
	正職員	0	-	0	0	1日当り利用者数(人)	9	300.0	3	3	
	非常勤職員	0	-	0	0			-			
収入(千円)	耐震化対応率(%)	100.0	-	-	-			-			
	臨時職員	1	100.0	1	1			-			
	支出(千円)					指定管理料以外の市の支出計	3,988	209.9	1,900	1,900	
単年度市負担額(千円)②-①	市の収入計①	141	87.0	162	185	指定管理料	0	-	0	0	
	市の支出計②					減価償却費を含めた単年度市負担額(千円)	10,046	-	-	-	

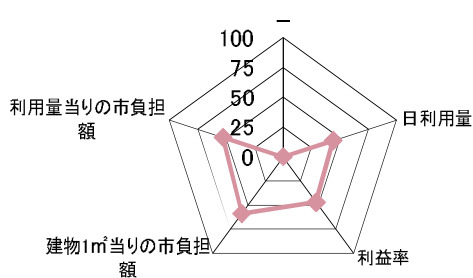
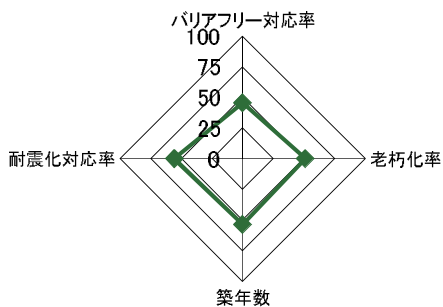
3. 位置情報

交通アクセス	最寄駅		近隣類似施設の名称 (半径1,000m以内)	国・県・自治体所有	民間所有
	最寄駅からの 所要時間				
	最寄バス停	瀧東出張所前			
	最寄バス停からの 所要時間	3 分			

案内図



4. 施設維持管理情報分析

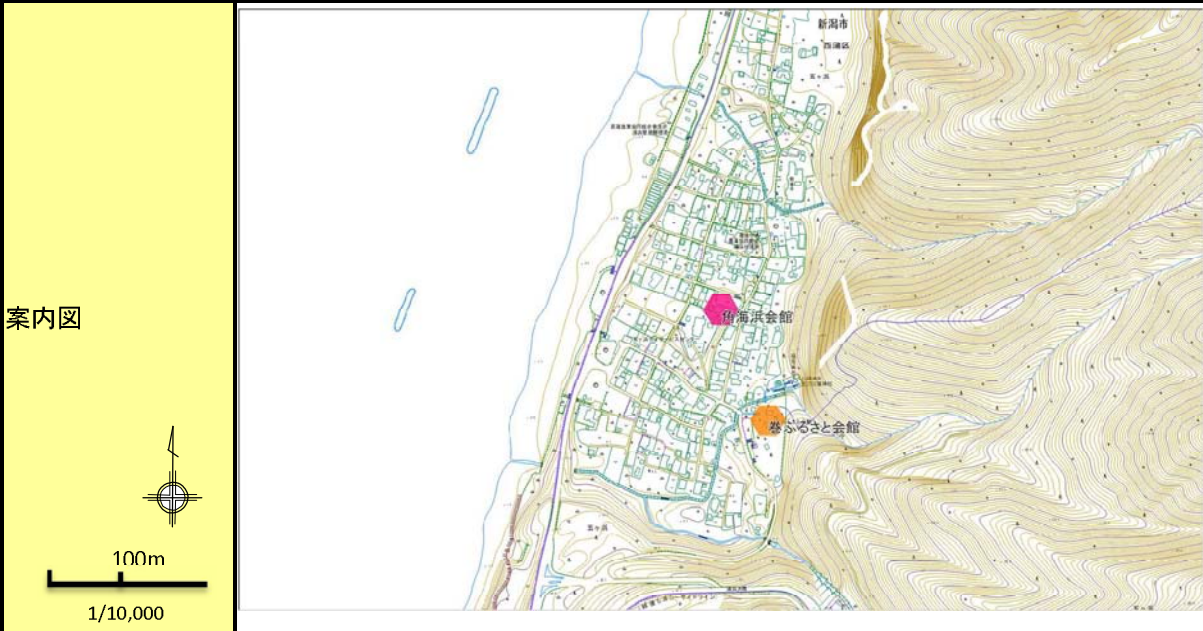


5. 備考

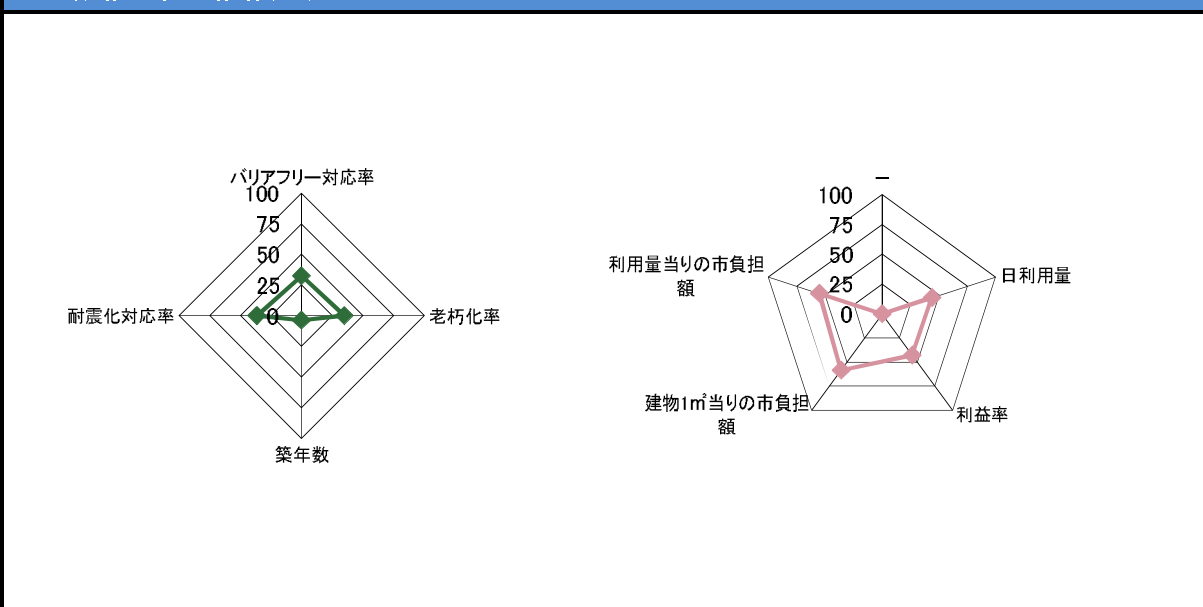
1. 基本情報										
施設名称	角海浜会館				外観					
事業所用途	文化施設									
所在地	西蒲区五ヶ浜字下屋戸 2452									
事業所名	篠原幸三郎家住宅									
複合施設の有無	無				内部					
開設年月日	昭和57年3月31日									
利用対象者	一般市民									
開館時間	9:00～16:30									
休館日										
設置目的	新潟市指定有形民俗文化財として旧角海浜集落の代表的住宅を移設し後世に伝えるため保存している。									
①土地情報										
敷地面積	1,235.95		㎡	利用者駐車可能台数	3		台			
標高	18.60		m	駐車場の満車頻度	満車になることはない					
②建物情報										
建築面積(1階床面積)	141.81		㎡	階数	地上2階					
延床面積	169.81		㎡	構造	木造					
③危機管理・防災情報										
避難所指定	-			防災備蓄用品の有無	-					
津波避難ビル指定	-			自家発電設備の有無	-					
④バリアフリー、環境対応										
出入口の段差	×			オストメイト対応トイレ	×					
障がい者用エレベーター	×			再生可能エネルギー設備	-					
2. 施設維持管理情報										
品質情報	(区分・単位)	平成24年度	前年比%	平成23年度	平成22年度	(区分・単位)	平成24年度	前年比%	平成23年度	平成22年度
	バリアフリー対応率(%)	0.0	-	-	-	開館日数(日)	365	102.5	356	365
	老朽化率(%)	100.0	-	-	-	延利用者数(人)	2,609	2609.0	100	3,000
	築年数(年)	85.9	-	-	-	1日当り利用者数(人)	7	-	0	8
職員数(人)	耐震化対応率(%)	33.0	-	-	-					
	正職員	0	-	0	0					
	非常勤職員	0	-	0	0					
収入(千円)	臨時職員	0	-	0	0					
	市の収入計①	支出(千円)				指定管理料以外の市の支出計	1,233	310.6	397	1,233
		指定管理料	0	-	0	0				
市の支出計②		1,233	310.6	397	1,233					
単年度市負担額(千円)②-①	1,233	310.6	397	1,233	減価償却費を含めた単年度市負担額(千円)	1,233	-	-	-	

3. 位置情報

交通アクセス	最寄駅		近隣類似施設の名称 (半径1,000m以内)	国・県・自治体所有	民間所有	
	最寄駅からの 所要時間			分		
	最寄バス停	浦浜				
	最寄バス停からの 所要時間			10 分		



4. 施設維持管理情報分析



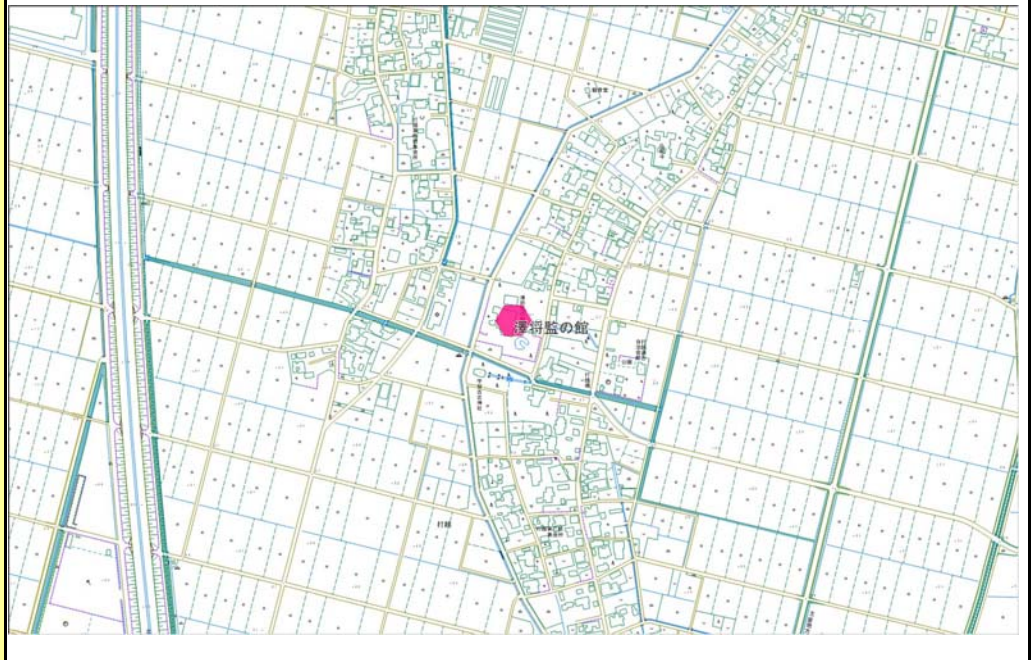
5. 備考

1. 基本情報												
施設名称	澤将監の館				外観							
事業用途	文化施設											
所在地	西蒲区打越字宮下 甲434											
事業所名	澤将監の館											
複合施設の有無	無				内部							
開設年月日	平成6年8月1日											
利用対象者	一般市民											
開館時間	9:00~16:30											
休館日	月曜・祝祭日の翌日(ただし月曜日に当たる場合はその翌日)											
設置目的	澤家初代の将監は、元々甲斐の武田家の家臣であった。石高5千石といわれた大庄屋を家相図を基に復元。											
①土地情報												
敷地面積	9,013.18 m ²		利用者駐車可能台数	10 台								
標高	2.20 m		駐車場の満車頻度	年に1回以上満車になる								
②建物情報												
建築面積(1階床面積)	772.06 m ²		階数	地上2階								
延床面積	805.11 m ²		構造	木造								
③危機管理・防災情報												
避難所指定	-		防災備蓄用品の有無	-								
津波避難ビル指定	-		自家発電設備の有無	-								
④バリアフリー、環境対応												
出入口の段差	×		オストメイト対応トイレ	×								
障がい者用エレベーター	-		再生可能エネルギー設備	-								
2. 施設維持管理情報												
	(区分・単位)	平成24年度	前年比%	平成23年度	平成22年度		(区分・単位)	平成24年度	前年比%	平成23年度	平成22年度	
品質情報	バリアフリー対応率(%)	12.5	-	-	-	利用情報	開館日数(日)	307	99.7	308	305	
	老朽化率(%)	-	-	-	-		延利用者数(人)	3,290	146.7	2,243	1,825	
	築年数(年)	18.0	-	-	-		1日当り利用者数(人)	11	157.1	7	6	
	耐震化対応率(%)	100.0	-	-	-				-			
職員数(人)	正職員	0	-	0	0			-				
	非常勤職員	1	100.0	1	1			-				
	臨時職員	1	100.0	1	1			-				
収入(千円)	市の収入計①					支出(千円)	指定管理料以外の市の支出計	6,614	88.0	7,520	6,674	
			414	82.5	502		422	指定管理料	0	-	0	0
								市の支出計②	6,614	88.0	7,520	6,674
単年度市負担額(千円)②-①		6,200	88.3	7,018	6,252	減価償却費を含めた単年度市負担額(千円)	6,200	-	-	-		

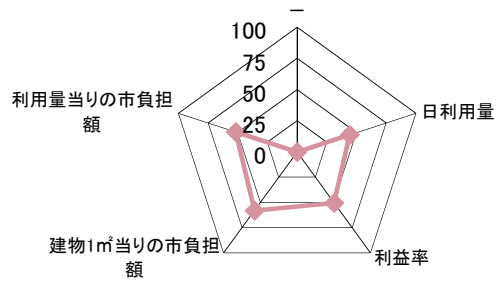
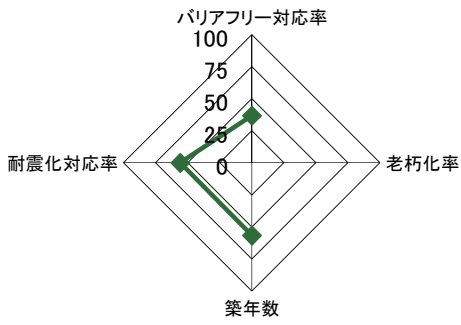
3. 位置情報

交通アクセス	最寄駅		近隣類似施設の名称 (半径1,000m以内)	国・県・自治体所有	民間所有
	最寄駅からの 所要時間	分			
	最寄バス停				
	最寄バス停からの 所要時間	分			

案内図



4. 施設維持管理情報分析



5. 備考