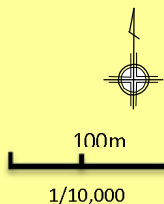


1. 基本情報											
施設名称	水の駅「ビュー福島潟」(水の公園 福島潟内)				外観						
事業所用途	レクリエーション施設										
所在地	北区前新田字新々団外 乙493										
事業所名	水の駅「ビュー福島潟」				内部						
複合施設の有無	無										
開設年月日	平成9年7月27日										
利用対象者	利用制限はない。子供から老人まで利用している。										
開館時間	9:00～17:00										
休館日	月曜日(月曜日が祝日の場合は火曜日)										
設置目的	水の駅「ビュー福島潟」では、「自然保護及び啓発そして地域文化の伝承と新たな文化の創造」いわゆる「自然文化」を施設の基本コンセプトとし業務を行っている。市民団体が行う「渡り鳥調査」や「ヨシの紙すき」などの自然文化活動の支援を水の駅「ビュー福島潟」が行うと共に、水の駅「ビュー福島潟」の自然文化に係る業務においては、市民団体からの協力を得て実施してきている。										
①土地情報											
敷地面積	219,555.63	m <sup>2</sup>	利用者駐車可能台数	130	台						
標高	2.10	m	駐車場の満車頻度	年に1回以上満車になる							
②建物情報											
建築面積(1階床面積)	1,703.15	m <sup>2</sup>	階数	地上7階 地下1階							
延床面積	3,776.18	m <sup>2</sup>	構造	鉄骨鉄筋コンクリート							
③危機管理・防災情報											
避難所指定	-			防災備蓄用品の有無	-						
津波避難ビル指定	-			自家発電設備の有無	-						
④バリアフリー、環境対応											
出入口の段差	○			オストメイト対応トイレ	-						
障がい者用エレベーター	○			再生可能エネルギー設備	-						
2. 施設維持管理情報											
品質情報	(区分・単位)	平成24年度	前年比%	平成23年度	平成22年度	利用情報	(区分・単位)	平成24年度	前年比%	平成23年度	平成22年度
	バリアフリー対応率(%)	100.0	-	-	-		開館日数(日)	307	99.4	309	308
職員数(人)	正職員	5	100.0	5	5	延利用者数(人)	103,200	241.2	42,784	48,342	
	非常勤職員	5	100.0	5	5	1日当り利用者数(人)	336	243.5	138	157	
	臨時職員	3	100.0	3	3			-			
収入(千円)	市の収入計①					支出(千円)	指定管理料以外の市の支出計	103,492	96.7	106,986	111,023
						指定管理料	4,800	96.0	5,000	5,200	
						市の支出計②	108,292	96.7	111,986	116,223	
単年度市負担額(千円)②-①	102,200	97.0	105,319	107,848	減価償却費を含めた単年度市負担額(千円)	153,632	-	-	-		

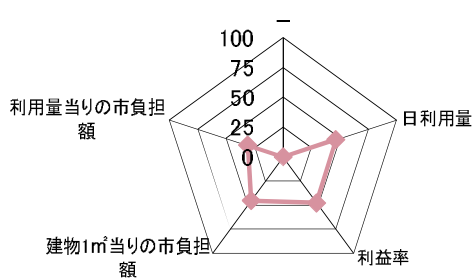
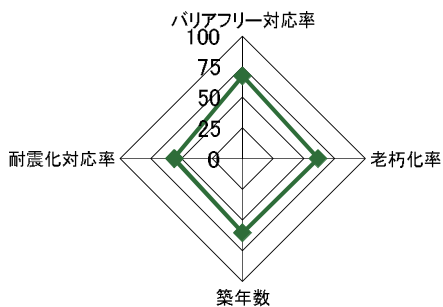
3. 位置情報

交通アクセス	最寄駅	豊栄駅	近隣類似施設の名称 (半径1,000m以内)	国・県・自治体所有	民間所有
	最寄駅からの所要時間	30分			
	最寄バス停				
	最寄バス停からの所要時間	分			

案内図



4. 施設維持管理情報分析



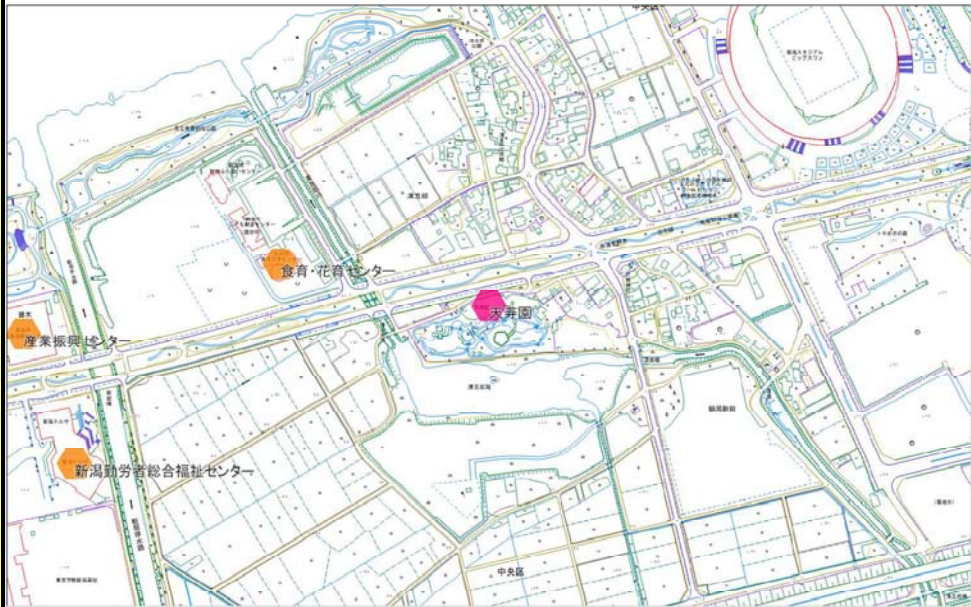
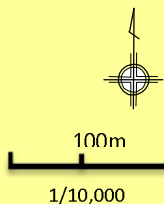
5. 備考

1. 基本情報											
施設名称	天寿園				外観						
事業所用途	レクリエーション施設										
所在地	中央区清五郎字鍋湯 633-8										
事業所名	天寿園										
複合施設の有無	無				内部						
開設年月日	平成7年10月10日										
利用対象者	市民団体・市民個人・不特定多数										
開館時間	9:00～17:00										
休館日	毎月の第2月曜日及び第4月曜日(祝日の場合は翌日)										
設置目的	天寿園は、新潟市天寿園条例に基づき、市民が集い、憩い、文化の交流を図り市民生活の向上に寄与することを目的に設置された、庭園(中国庭園と日本庭園)、及び大広間、茶室、ホール等からなる施設です。										
①土地情報											
敷地面積	15,893.69	m <sup>2</sup>	利用者駐車可能台数	100 台							
標高	0.10	m	駐車場の満車頻度	週に1回以上満車になる							
②建物情報											
建築面積(1階床面積)	2,101.65	m <sup>2</sup>	階数	地上1階							
延床面積	2,101.65	m <sup>2</sup>	構造	鉄骨造							
③危機管理・防災情報											
避難所指定	-			防災備蓄用品の有無	-						
津波避難ビル指定	-			自家発電設備の有無	-						
④バリアフリー、環境対応											
出入口の段差	○			オストメイト対応トイレ	×						
障がい者用エレベーター	-			再生可能エネルギー設備	-						
2. 施設維持管理情報											
品質情報	(区分・単位)	平成24年度	前年比%	平成23年度	平成22年度	利用情報	(区分・単位)	平成24年度	前年比%	平成23年度	平成22年度
	バリアフリー対応率(%)	75.0	-	-	-		開館日数(日)	336	100.0	336	335
職員数(人)	老朽化率(%)	62.2	-	-	-	延利用者数(人)	86,050	96.6	89,112	90,564	
	正職員	0	-	0	0	1日当り利用者数(人)	256	96.6	265	270	
	非常勤職員	0	-	0	0			-			
収入(千円)	耐震化対応率(%)	100.0	-	-	-			-			
	臨時職員	0	-	0	0	支出(千円)					
	市の収入計①	4,391	106.6	4,120	4,070	指定管理料以外の市の支出計	18,945	227.8	8,315	39,214	
単年度市負担額(千円)②-①						指定管理料	48,032	99.7	48,158	47,632	
						市の支出計②	66,977	118.6	56,473	86,846	
		62,586	119.5	52,353	82,776	減価償却費を含めた単年度市負担額(千円)	74,609	-	-	-	

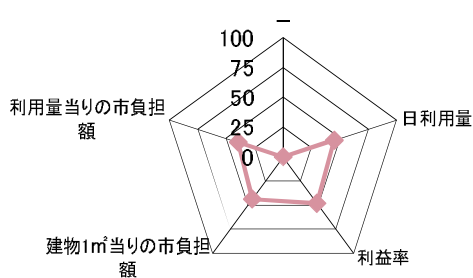
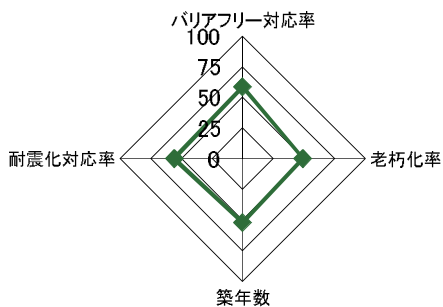
3. 位置情報

交通アクセス	最寄駅		近隣類似施設の名称 (半径1,000m以内)	国・県・自治体所有	民間所有
	最寄駅からの 所要時間				
	最寄バス停	天寿園前			
	最寄バス停からの 所要時間	3 分			

案内図



4. 施設維持管理情報分析



5. 備考

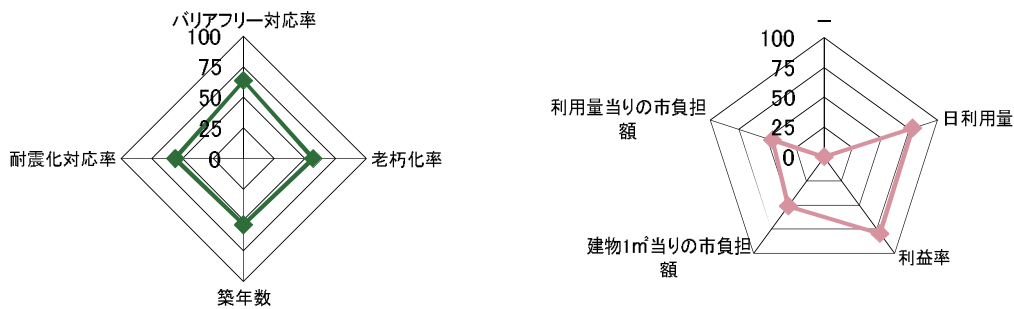
1. 基本情報												
施設名称	水族館				外観							
事業所用途	レクリエーション施設											
所在地	中央区西船見町字浜浦 5932-445											
事業所名												
複合施設の有無	無				内部							
開設年月日	平成2年7月27日											
利用対象者	市内・外在住者											
開館時間	9:00～17:00 ※季節によって変更あり											
休館日	12月29日～1月1日 ※3月に臨時休館あり											
設置目的	魚類、海獣その他の水生動物(以下「魚類等」という。)に関する知識を広め、魚類等への親しみを深めることにより、市民の教養と健全な余暇の活用に資するため設置。											
①土地情報												
敷地面積	40,171.69		m <sup>2</sup>	利用者駐車可能台数	600		台					
標高	7.20		m	駐車場の満車頻度	年に1回以上満車になる							
②建物情報												
建築面積(1階床面積)	4,142.70		m <sup>2</sup>	階数	地上2階 地下1階							
延床面積	9,645.05		m <sup>2</sup>	構造	鉄筋コンクリート							
③危機管理・防災情報												
避難所指定	-			防災備蓄用品の有無	-							
津波避難ビル指定	-			自家発電設備の有無	-							
④バリアフリー、環境対応												
出入口の段差	○			オストメイト対応トイレ	○							
障がい者用エレベーター	○			再生可能エネルギー設備	○							
2. 施設維持管理情報												
品質情報	(区分・単位)	平成24年度	前年比%	平成23年度	平成22年度	(区分・単位)	平成24年度	前年比%	平成23年度	平成22年度		
	バリアフリー対応率(%)	88.9	-	-	-	開館日数(日)	153	42.5	360	357		
	老朽化率(%)	41.7	-	-	-	延利用者数(人)	309,716	64.3	481,908	460,630		
	築年数(年)	21.6	-	-	-	1日当り利用者数(人)	2,024	151.2	1,339	1,290		
	耐震化対応率(%)	100.0	-	-	-			-				
	職員数(人)	正職員	2	100.0	2	2			-			
		非常勤職員	1	100.0	1	0			-			
		臨時職員	0	-	0	0			-			
	収入(千円)	市の収入計①					支出(千円)	指定管理料以外の市の支出計	26,925	146.3	18,400	42,985
								指定管理料	436,959	79.8	547,300	540,007
						市の支出計②		463,884	82.0	565,700	582,992	
単年度市負担額(千円)②-①	167,690	156.7	106,981	236,034	減価償却費を含めた単年度市負担額(千円)	263,516	-	-	-			

3. 位置情報

交通アクセス	最寄駅		近隣類似施設の名称 (半径1,000m以内)	国・県・自治体所有	民間所有
	最寄駅からの所要時間			寺泊水族館	
	最寄バス停	水族館前		上越水族博物館	
	最寄バス停からの所要時間	1分			

案内図

4. 施設維持管理情報分析



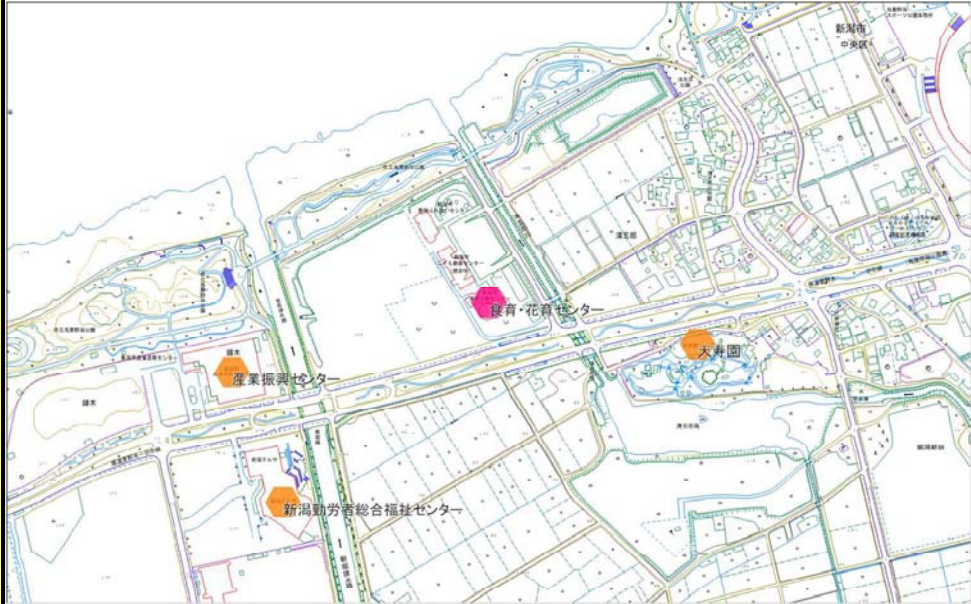
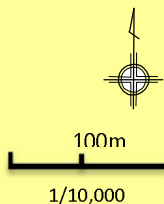
5. 備考

1. 基本情報											
施設名称	食育・花育センター				外観						
事業所用途	レクリエーション施設										
所在地	中央区清五郎 401										
事業所名	食育・花育センター										
複合施設の有無	無				内部						
開設年月日	平成23年10月15日										
利用対象者	各年代を問わず、利用いただいている。										
開館時間	9:00～17:00										
休館日	月曜日(月曜日が休日の場合は直後の平日)										
設置目的	「食と花を一体的に学ぶことができる場を提供することにより、食育及び花育を推進し、もって市民の健全な心と身体を培い、豊かな人間性をはぐくむこと」を目的として設置され、「市民協働」「体験」「こども」をコンセプトとして、食育、花育、農村・都市交流の各事業を実施することで、豊かな心と体の健康づくりを市民運動へと展開していく拠点とするため。										
①土地情報											
敷地面積	22,238.26		㎡	利用者駐車可能台数	107		台				
標高	1.50		m	駐車場の満車頻度	週に1回以上満車になる						
②建物情報											
建築面積(1階床面積)	2,241.44		㎡	階数	地上2階						
延床面積	2,861.11		㎡	構造	鉄筋コンクリート						
③危機管理・防災情報											
避難所指定	○			防災備蓄用品の有無	—						
津波避難ビル指定	—			自家発電設備の有無	—						
④バリアフリー、環境対応											
出入口の段差	○			オストメイト対応トイレ	○						
障がい者用エレベーター	○			再生可能エネルギー設備	○						
2. 施設維持管理情報											
品質情報	(区分・単位)	平成24年度	前年比%	平成23年度	平成22年度	利用情報	(区分・単位)	平成24年度	前年比%	平成23年度	平成22年度
	バリアフリー対応率(%)	88.9	-	-	-		開館日数(日)	308	-	0	0
職員数(人)	老朽化率(%)	0.6	-	-	-	延利用者数(人)	214,449	200.4	107,007	0	
	正職員	12	-	0	0	1日当り利用者数(人)	696	-	0	0	
	非常勤職員	17	-	0	0						
収入(千円)	耐震化対応率(%)	100.0	-	-	-						
	臨時職員	2	-	0	0	支出(千円)	指定管理料以外の市の支出計	199,896	-	0	0
	市の収入計①	864	-	0	0	指定管理料	0	-	0	0	
単年度市負担額(千円)②-①	199,032	-	0	0	減価償却費を含めた単年度市負担額(千円)	市の支出計②	199,896	-	0	0	
							235,939	-	-	-	

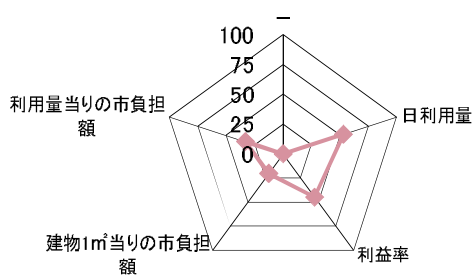
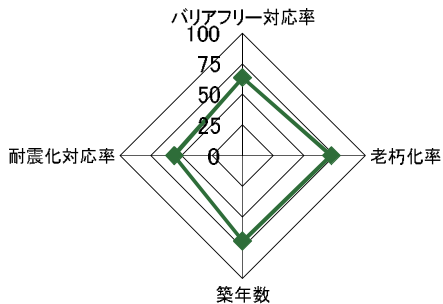
3. 位置情報

交通アクセス	最寄駅		近隣類似施設の名称 (半径1,000m以内)	国・県・自治体所有	民間所有	
	最寄駅からの 所要時間			分		
	最寄バス停	天寿園前				
	最寄バス停からの 所要時間			10 分		

案内図



4. 施設維持管理情報分析



5. 備考

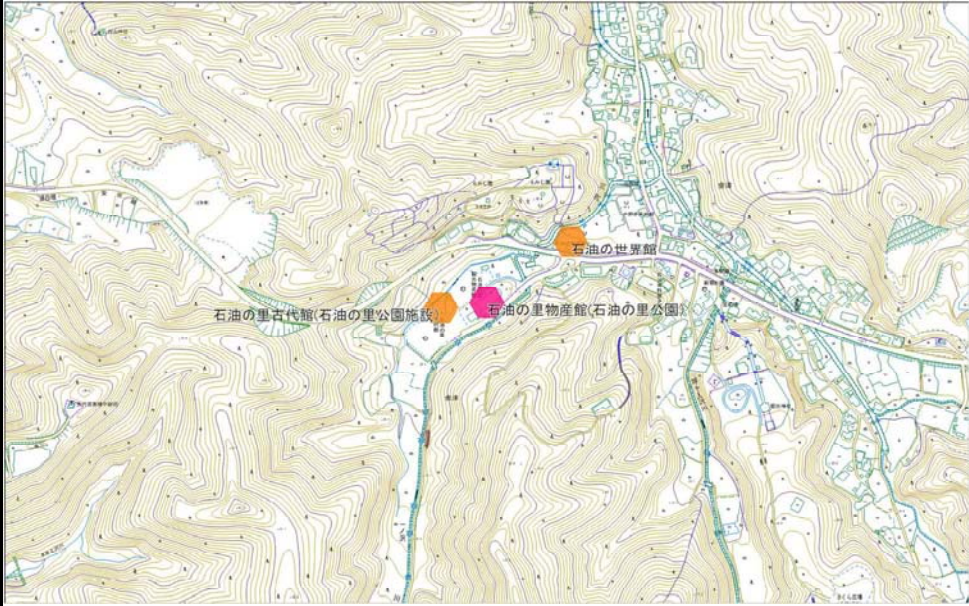
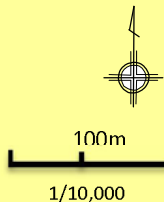


1. 基本情報											
施設名称	石油の里物産館(石油の里公園)				外観						
事業用途	レクリエーション施設										
所在地	秋葉区金津 1173-1										
事業所名	石油の里物産館										
複合施設の有無	無				内部						
開設年月日	平成1年6月1日										
利用対象者	利用制限なし。金津丘陵の里山、中野邸美術館、石油の世界館などへ来た人の利用が多い。										
開館時間	9:00～17:00										
休館日	毎週水曜日(水曜日が祝日の場合はその翌日)。ただし5月及び11月は無休										
設置目的	「新津地域内の地場産品を広く収集し、展示・斡旋や市場開拓・観光情報の提供・休憩・待ち合わせの場となる複合施設」を目的に設置された。										
①土地情報											
敷地面積	9,372.84	m <sup>2</sup>	利用者駐車可能台数	128 台							
標高	26.80	m	駐車場の満車頻度	年に1回以上満車になる							
②建物情報											
建築面積(1階床面積)	674.61	m <sup>2</sup>	階数	地上2階							
延床面積	1,074.00	m <sup>2</sup>	構造	鉄筋コンクリート							
③危機管理・防災情報											
避難所指定	○			防災備蓄用品の有無	—						
津波避難ビル指定	—			自家発電設備の有無	—						
④バリアフリー、環境対応											
出入口の段差	○			オストメイト対応トイレ	×						
障がい者用エレベーター	—			再生可能エネルギー設備	○						
2. 施設維持管理情報											
品質情報	(区分・単位)	平成24年度	前年比%	平成23年度	平成22年度	利用情報	(区分・単位)	平成24年度	前年比%	平成23年度	平成22年度
	バリアフリー対応率(%)	62.5	-	-	-		開館日数(日)	316	99.7	317	316
品質情報	老朽化率(%)	60.2	-	-	-	延利用者数(人)	20,451	98.2	20,834	24,881	
	築年数(年)	23.0	-	-	-	1日当り利用者数(人)	65	98.5	66	79	
	耐震化対応率(%)	100.0	-	-	-			-			
職員数(人)	正職員	0	-	0	0			-			
	非常勤職員	0	-	0	0			-			
	臨時職員	0	-	0	0			-			
収入(千円)	市の収入計①					支出(千円)	指定管理料以外の市の支出計	866	173.2	500	504
							指定管理料	6,215	100.0	6,215	6,215
							市の支出計②	7,081	105.5	6,715	6,719
単年度市負担額(千円)②-①	7,081	105.5	6,715	6,719	減価償却費を含めた単年度市負担額(千円)	12,731	-	-	-		

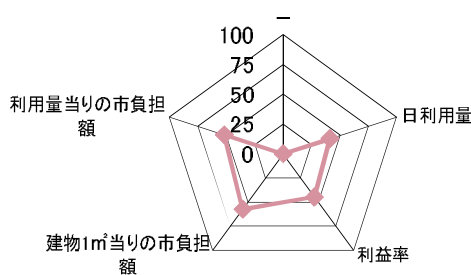
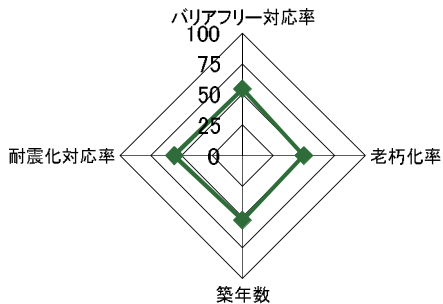
3. 位置情報

交通アクセス	最寄駅	矢代田駅	近隣類似施設の名称 (半径1,000m以内)	国・県・自治体所有	民間所有
	最寄駅からの所要時間	20分			
	最寄バス停	金津石油の里			
	最寄バス停からの所要時間	3分			

案内図



4. 施設維持管理情報分析



5. 備考

備考欄は空欄です。

1. 基本情報										
施設名称	石油の里古代館(石油の里公園施設)				外観					
事業用途	文化施設									
所在地	秋葉区金津 1193									
事業所名	石油の里古代館									
複合施設の有無	無				内部					
開設年月日	平成3年6月1日									
利用対象者	利用制限なし。保育園、幼稚園、小学生の利用が多い。また山歩きの利用者も多い。									
開館時間	9:00～17:00									
休館日	毎週水曜日(水曜日が祝日の場合はその翌日)。ただし5月11日は無休									
設置目的	「石油と密接な関係にある恐竜をモチーフに、アスレチック機能・多目的展示機能・休憩機能を果たす」という目的で設置された。									
①土地情報										
敷地面積	271.30		㎡		利用者駐車可能台数	30		台		
標高	27.00		m		駐車場の満車頻度	年に1回以上満車になる				
②建物情報										
建築面積(1階床面積)	28.83		㎡		階数	地上2階				
延床面積	247.00		㎡		構造	鉄筋コンクリート				
③危機管理・防災情報										
避難所指定	-				防災備蓄用品の有無	-				
津波避難ビル指定	-				自家発電設備の有無	-				
④バリアフリー、環境対応										
出入口の段差	×				オストメイト対応トイレ	-				
障がい者用エレベーター	-				再生可能エネルギー設備	-				
2. 施設維持管理情報										
品質情報	(区分・単位)	平成24年度	前年比%	平成23年度	平成22年度	(区分・単位)	平成24年度	前年比%	平成23年度	平成22年度
	バリアフリー対応率(%)	16.7	-	-	-	開館日数(日)	316	99.7	317	316
職員数(人)	老朽化率(%)	50.6	-	-	-	延利用者数(人)	20,451	98.2	20,834	24,881
	正職員	0	-	0	0	1日当り利用者数(人)	65	98.5	66	79
	非常勤職員	0	-	0	0			-		
収入(千円)	耐震化対応率(%)	100.0	-	-	-			-		
	臨時職員	0	-	0	0	支出(千円)				
	市の収入計①	0	-	0	0	指定管理料以外の市の支出計	0	0.0	2,343	0
単年度市負担額(千円)②-①						指定管理料	1,429	100.0	1,429	1,429
		1,429	37.9	3,772	1,429	市の支出計②	1,429	37.9	3,772	1,429
						減価償却費を含めた単年度市負担額(千円)	3,684	-	-	-

3. 位置情報

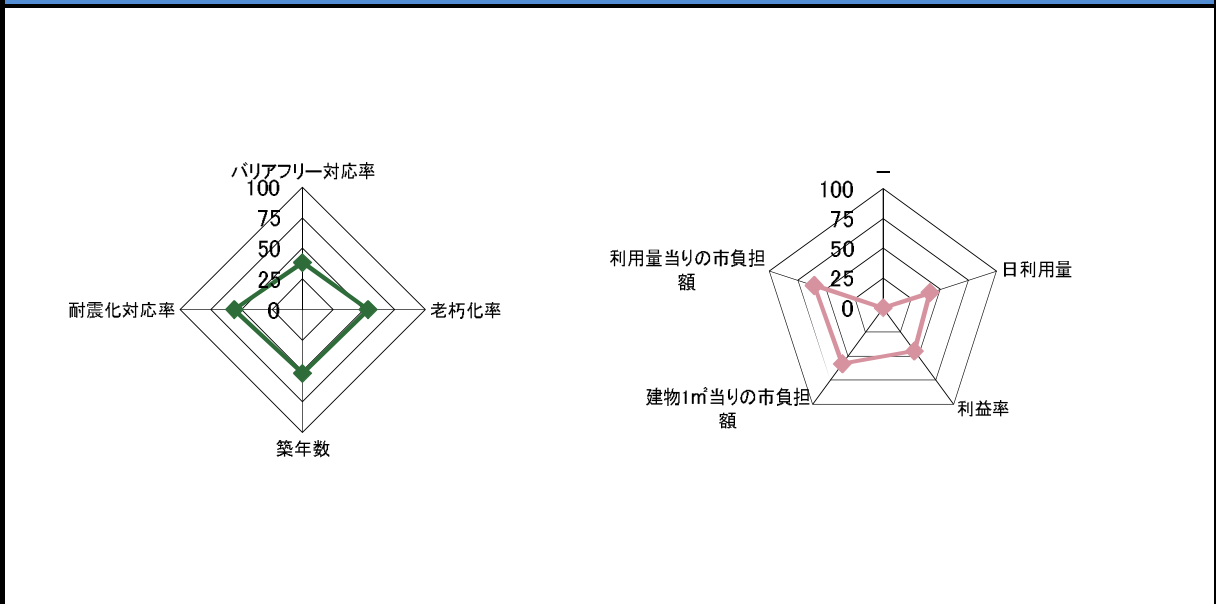
交通アクセス	最寄駅	矢代田駅	近隣類似施設の名称 (半径1,000m以内)	国・県・自治体所有	民間所有
	最寄駅からの 所要時間	20 分			
	最寄バス停	金津石油の里			
	最寄バス停からの 所要時間	3 分			

案内図

石油の世界館  
石油の里物産館(石油の里公園)  
石油の里古代館(石油の里公園施設)

100m  
1/10,000

4. 施設維持管理情報分析



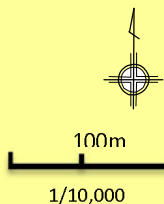
5. 備考

1. 基本情報											
施設名称	潟東物産館				外観						
事業所用途	レクリエーション施設										
所在地	西蒲区三方 92										
事業所名	潟東樋口記念美術館受付棟				内部						
複合施設の有無	無										
開設年月日	昭和45年12月1日										
利用対象者	主に60歳以上の美術館めぐりの方										
開館時間	9:00～16:00										
休館日	月曜日										
設置目的	潟東樋口記念美術館・潟東歴史民俗資料館の受付及び平成24年度からお茶の間美術館として地域団体の作品展示の会場。										
①土地情報											
敷地面積	0.00 m <sup>2</sup>		利用者駐車可能台数	42 台							
標高	1.00 m		駐車場の満車頻度	満車になることはない							
②建物情報											
建築面積(1階床面積)	128.31 m <sup>2</sup>		階数	地上1階							
延床面積	128.31 m <sup>2</sup>		構造	鉄筋コンクリート							
③危機管理・防災情報											
避難所指定	-			防災備蓄用品の有無	-						
津波避難ビル指定	-			自家発電設備の有無	-						
④バリアフリー、環境対応											
出入口の段差	○			オストメイト対応トイレ	×						
障がい者用エレベーター	-			再生可能エネルギー設備	-						
2. 施設維持管理情報											
品質情報	(区分・単位)	平成24年度	前年比%	平成23年度	平成22年度	利用情報	(区分・単位)	平成24年度	前年比%	平成23年度	平成22年度
	バリアフリー対応率(%)	50.0	-	-	-		開館日数(日)	359	99.7	360	359
	老朽化率(%)	65.9	-	-	-	延利用者数(人)	1,333	-	0	0	
	築年数(年)	28.1	-	-	-	1日当り利用者数(人)	4	-	0	0	
	耐震化対応率(%)	41.8	-	-	-			-			
職員数(人)	正職員	0	-	0	0			-			
	非常勤職員	0	-	0	0			-			
	臨時職員	0	-	0	0			-			
収入(千円)	市の収入計①					支出(千円)	指定管理料以外の市の支出計	315	101.0	312	307
							指定管理料	0	-	0	0
							市の支出計②	315	101.0	312	307
	単年度市負担額(千円)②-①	315	101.0	312	307		減価償却費を含めた単年度市負担額(千円)	2,584	-	-	-

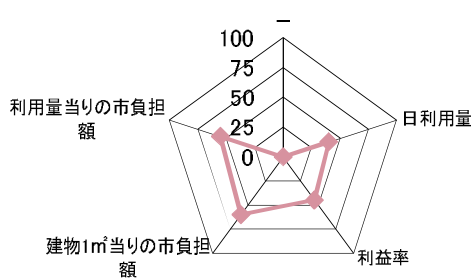
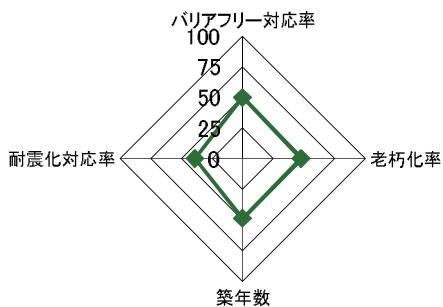
3. 位置情報

交通アクセス	最寄駅		近隣類似施設の名称 (半径1,000m以内)	国・県・自治体所有	民間所有
	最寄駅からの 所要時間				
	最寄バス停	瀧東出張所前			
	最寄バス停からの 所要時間	3 分			

案内図



4. 施設維持管理情報分析



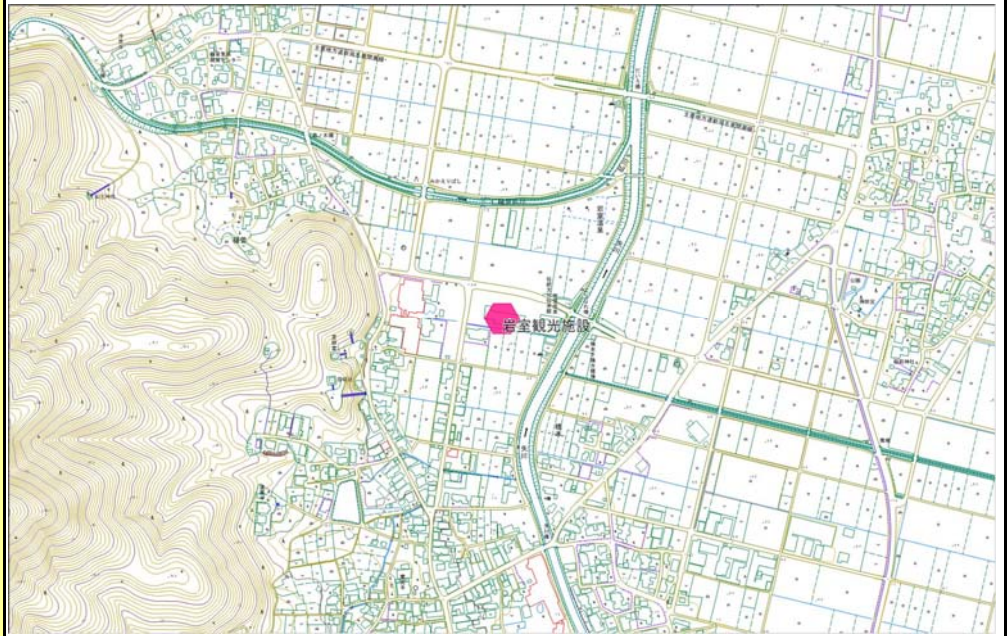
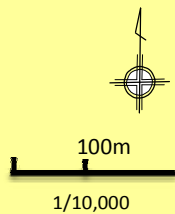
5. 備考

1. 基本情報											
施設名称	岩室観光施設				外観						
事業所用途	レクリエーション施設										
所在地	西蒲区岩室温泉字下ノ郷 96-1外										
事業所名	新潟市岩室観光施設いわむろや										
複合施設の有無	無				内部						
開設年月日	平成22年4月1日										
利用対象者	岩室温泉観光客及び西蒲区住民並びに近隣市町村民										
開館時間	9:00～19:00 伝承館は9:00～22:00										
休館日	第1・第3水曜日										
設置目的	岩室温泉地区を中心とした西蒲区の歴史、伝統文化、観光資源等に関する情報を広く提供することにより、本市の観光振興及び地域の活性化に寄与するため、新潟市岩室観光施設(以下「観光施設」という。)を新潟市西蒲区岩室温泉96番地1に設置する										
①土地情報											
敷地面積	5,763.00		m <sup>2</sup>	利用者駐車可能台数	49		台				
標高	7.20		m	駐車場の満車頻度	年に1回以上満車になる						
②建物情報											
建築面積(1階床面積)	1,123.37		m <sup>2</sup>	階数	地上1階						
延床面積	1,123.37		m <sup>2</sup>	構造	鉄骨造						
③危機管理・防災情報											
避難所指定	—			防災備蓄用品の有無	—						
津波避難ビル指定	—			自家発電設備の有無	○						
④バリアフリー、環境対応											
出入口の段差	○			オストメイト対応トイレ	○						
障がい者用エレベーター	—			再生可能エネルギー設備	○						
2. 施設維持管理情報											
	(区分・単位)	平成24年度	前年比%	平成23年度	平成22年度		(区分・単位)	平成24年度	前年比%	平成23年度	平成22年度
品質情報	バリアフリー対応率(%)	100.0	—	—	—	利用情報	開館日数(日)	341	99.7	342	341
	老朽化率(%)	11.3	—	—	—		延利用者数(人)	216,967	114.4	189,595	175,788
	築年数(年)	4.2	—	—	—		1日当り利用者数(人)	636	114.8	554	516
	耐震化対応率(%)	100.0	—	—	—				—		
職員数(人)	正職員	0	—	0	0			—			
	非常勤職員	0	—	0	0			—			
	臨時職員	0	—	0	0			—			
収入(千円)	市の収入計①					支出(千円)	指定管理料以外の市の支出計	0	—	0	0
		205	25.0	820	829		指定管理料	25,300	100.0	25,300	25,300
							市の支出計②	25,300	100.0	25,300	25,300
単年度市負担額(千円)②-①		25,095	102.5	24,480	24,471	減価償却費を含めた単年度市負担額(千円)	34,350	—	—	—	

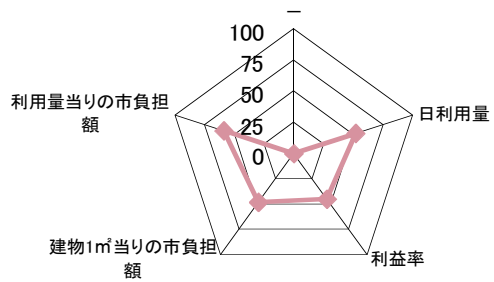
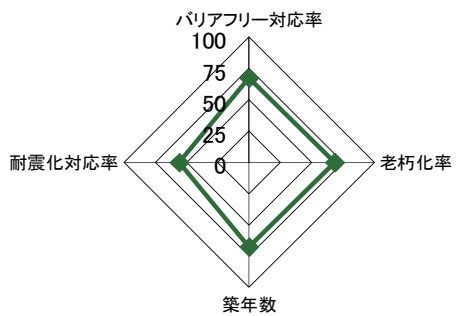
3. 位置情報

交通 アクセス	最寄駅	岩室駅	近隣類似施設の名称 (半径1,000m以内)	国・県・自治体所有	民間所有
	最寄駅からの 所要時間	15 分			
	最寄バス停	岩室温泉			
	最寄バス停からの 所要時間	3 分			

案内図



4. 施設維持管理情報分析



5. 備考