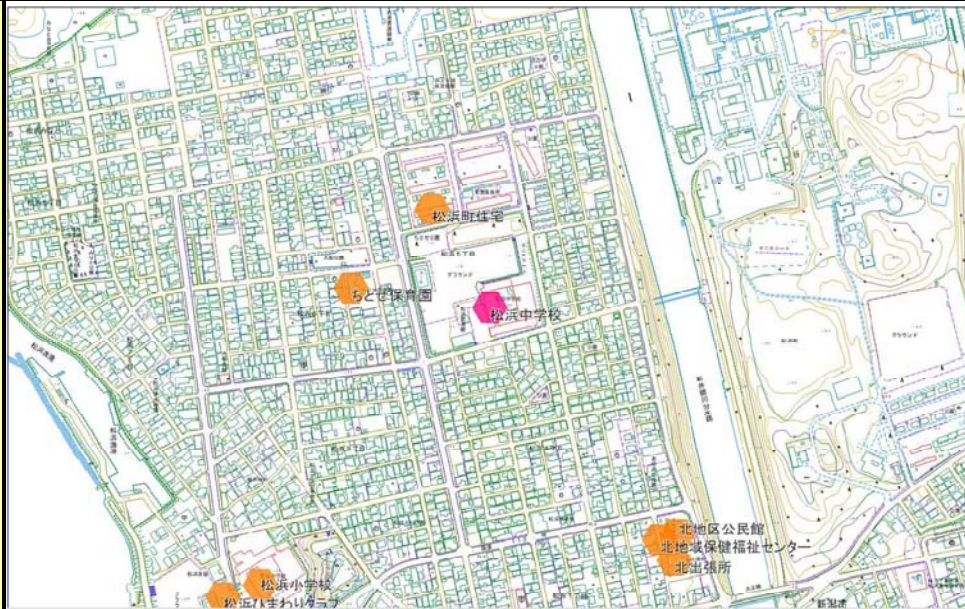
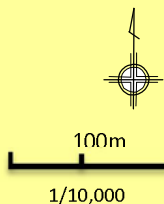


1. 基本情報												
施設名称	松浜中学校				外観							
事業所用途	学校教育系施設											
所在地	北区松浜5丁目 12-2											
事業所名	松浜中学校											
複合施設の有無	無				内部							
開設年月日	昭和22年5月15日											
利用対象者												
開館時間												
休館日												
設置目的	学校教育法及び新潟市立中学校条例により、小学校における教育の基礎の上に、心身の発達に応じて、義務教育として行われる普通教育を施すことを目的とし、設置されている。											
①土地情報												
敷地面積	24,238.32	m ²	利用者駐車可能台数	38 台								
標高	6.40	m	駐車場の満車頻度	年に1回以上満車になる								
②建物情報												
建築面積(1階床面積)	3,133.84	m ²	階数	地上4階								
延床面積	7,037.32	m ²	構造	鉄筋コンクリート								
③危機管理・防災情報												
避難所指定	○			防災備蓄用品の有無	○							
津波避難ビル指定	○			自家発電設備の有無	○							
④バリアフリー、環境対応												
出入口の段差	×			オストメイト対応トイレ	×							
障がい者用エレベーター	—			再生可能エネルギー設備	○							
2. 施設維持管理情報												
品質情報	(区分・単位)	平成24年度	前年比%	平成23年度	平成22年度	利用情報	(区分・単位)	平成24年度	前年比%	平成23年度	平成22年度	
	バリアフリー対応率(%)	37.5	-	-	-		開館日数(日)	365	-	-	-	
品質情報	老朽化率(%)	74.3	-	-	-	生徒数(人)	393	89.9	437	423		
	築年数(年)	34.4	-	-	-	学級数(学級)	12	92.3	13	13		
	耐震化対応率(%)	98.8	-	-	-	生徒1人当り面積(m ²)	17.9	111.2	16.1	16.6		
	職員数(人)	正職員	29	100.0	29	27			-			
非常勤職員		1	100.0	1	0			-				
臨時職員		1	100.0	1	3			-				
収入(千円)	市の収入計①					支出(千円)	指定管理料以外の市の支出計	287,947	100.7	286,001	268,461	
			0	-	0		18	指定管理料	0	-	0	0
								市の支出計②	287,947	100.7	286,001	268,461
単年度市負担額(千円)②-①	287,947	100.7	286,001	268,443	減価償却費を含めた単年度市負担額(千円)	317,647	-	-	-			

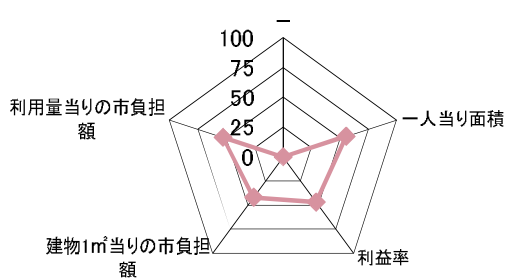
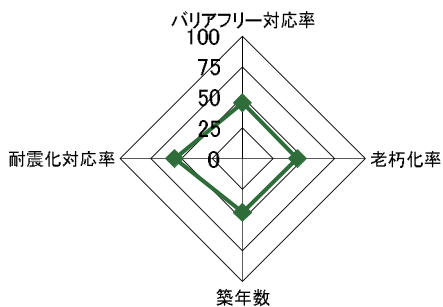
3. 位置情報

交通アクセス	最寄駅		近隣類似施設の名称 (半径1,000m以内)	国・県・自治体所有	民間所有	
	最寄駅からの 所要時間			分		
	最寄バス停	松浜中学前				
	最寄バス停からの 所要時間			3 分		

案内図



4. 施設維持管理情報分析



5. 備考

1. 基本情報												
施設名称	南浜中学校				外観							
事業所用途	学校教育系施設											
所在地	北区島見町字中道上 3965-1											
事業所名	南浜中学校											
複合施設の有無	無				内部							
開設年月日	昭和22年5月15日											
利用対象者												
開館時間												
休館日												
設置目的	学校教育法及び新潟市立中学校条例により、小学校における教育の基礎の上に、心身の発達に応じて、義務教育として行われる普通教育を施すことを目的とし、設置されている。											
①土地情報												
敷地面積	21,656.33	m ²	利用者駐車可能台数	18 台								
標高	9.00	m	駐車場の満車頻度	年に1回以上満車になる								
②建物情報												
建築面積(1階床面積)	2,295.28	m ²	階数	地上3階								
延床面積	4,454.17	m ²	構造	鉄筋コンクリート								
③危機管理・防災情報												
避難所指定	○			防災備蓄用品の有無	-							
津波避難ビル指定	-			自家発電設備の有無	○							
④バリアフリー、環境対応												
出入口の段差	○			オストメイト対応トイレ	-							
障がい者用エレベーター	-			再生可能エネルギー設備	-							
2. 施設維持管理情報												
品質情報	(区分・単位)	平成24年度	前年比%	平成23年度	平成22年度	利用情報	(区分・単位)	平成24年度	前年比%	平成23年度	平成22年度	
	バリアフリー対応率(%)	66.7	-	-	-		開館日数(日)	365	-	-	-	
老朽化率(%)	68.1	-	-	-	-	生徒数(人)	132	96.4	137	139		
築年数(年)	28.3	-	-	-	-	学級数(学級)	6	100.0	6	6		
耐震化対応率(%)	99.1	-	-	-	-	生徒1人当り面積(m ²)	33.7	103.7	32.5	32		
職員数(人)	正職員	14	100.0	14	14			-				
	非常勤職員	4	133.3	3	3			-				
	臨時職員	0	-	0	0			-				
収入(千円)	市の収入計①					支出(千円)	指定管理料以外の市の支出計	150,975	105.6	142,932	141,662	
			0	-	0		18	指定管理料	0	-	0	0
								市の支出計②	150,975	105.6	142,932	141,662
単年度市負担額(千円)②-①	150,975	105.6	142,932	141,644	減価償却費を含めた単年度市負担額(千円)	170,225	-	-	-			

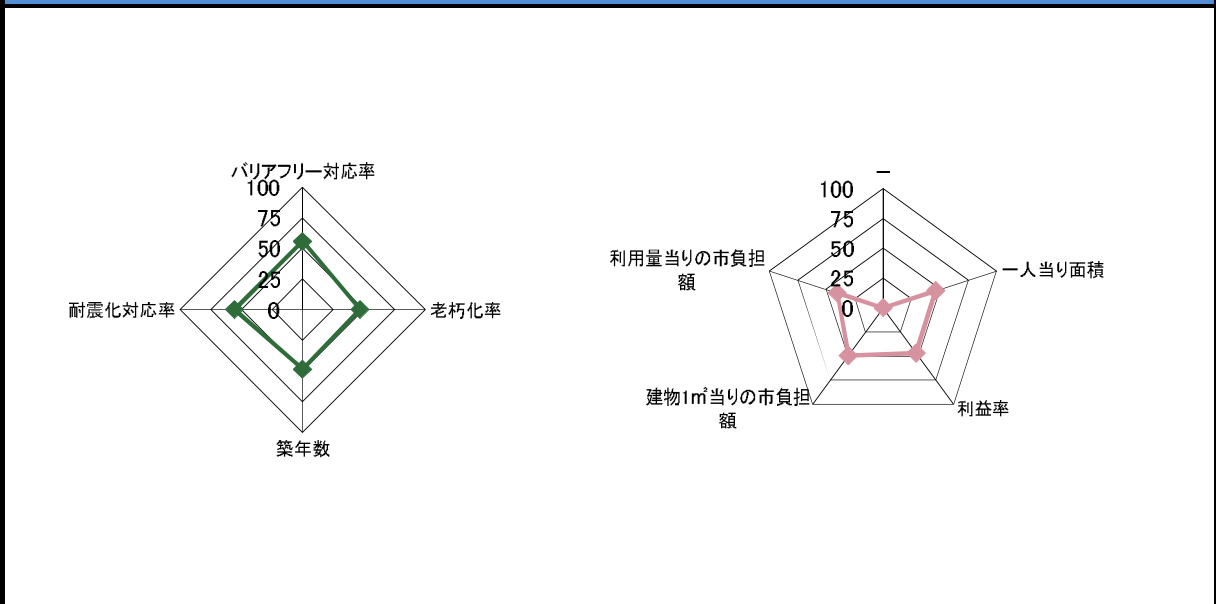
3. 位置情報

交通アクセス	最寄駅		近隣類似施設の名称 (半径1,000m以内)	国・県・自治体所有	民間所有	
	最寄駅からの 所要時間			分		
	最寄バス停	南浜中学校前				
	最寄バス停からの 所要時間			5 分		

案内図

100m
1/10,000

4. 施設維持管理情報分析



5. 備考

1. 基本情報											
施設名称	濁川中学校				外観						
事業所用途	学校教育系施設										
所在地	北区新崎字築上山 5416-1										
事業所名	濁川中学校										
複合施設の有無	無				内部						
開設年月日	昭和22年5月15日										
利用対象者											
開館時間											
休館日											
設置目的	学校教育法及び新潟市立中学校条例により、小学校における教育の基礎の上に、心身の発達に応じて、義務教育として行われる普通教育を施すことを目的とし、設置されている。										
①土地情報											
敷地面積	20,079.21	m ²	利用者駐車可能台数	25 台							
標高	2.20	m	駐車場の満車頻度	月に1回以上満車になる							
②建物情報											
建築面積(1階床面積)	2,635.87	m ²	階数	地上4階							
延床面積	5,136.36	m ²	構造	鉄筋コンクリート							
③危機管理・防災情報											
避難所指定	○			防災備蓄用品の有無	-						
津波避難ビル指定	-			自家発電設備の有無	○						
④バリアフリー、環境対応											
出入口の段差	○			オストメイト対応トイレ	×						
障がい者用エレベーター	-			再生可能エネルギー設備	-						
2. 施設維持管理情報											
品質情報	(区分・単位)	平成24年度	前年比%	平成23年度	平成22年度	利用情報	(区分・単位)	平成24年度	前年比%	平成23年度	平成22年度
	バリアフリー対応率(%)	50.0	-	-	-		開館日数(日)	365	-	-	-
職員数(人)	正職員	19	95.0	20	20	生徒数(人)	209	90.1	232	237	
	非常勤職員	1	100.0	1	1	学級数(学級)	7	87.5	8	9	
	臨時職員	0	-	0	0	生徒1人当り面積(m ²)	24.6	111.3	22.1	21.7	
収入(千円)	市の収入計①	0	-	0	50	支出(千円)	指定管理料以外の市の支出計	181,675	95.4	190,444	189,512
							指定管理料	0	-	0	0
							市の支出計②	181,675	95.4	190,444	189,512
単年度市負担額(千円)②-①	181,675	95.4	190,444	189,462	減価償却費を含めた単年度市負担額(千円)	201,281	-	-	-	-	

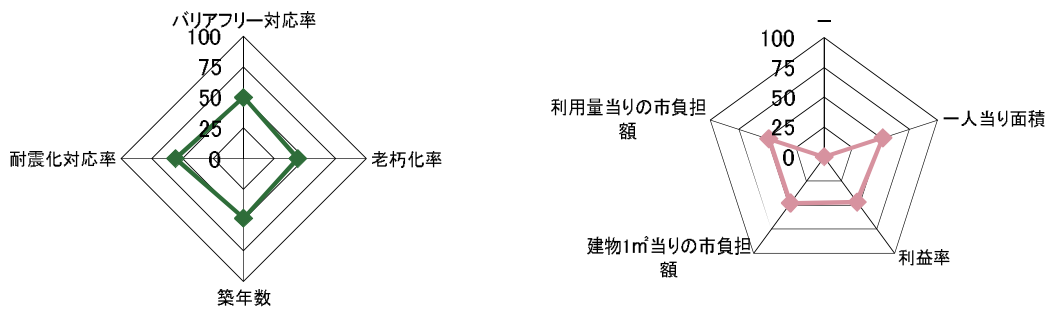
3. 位置情報

交通アクセス	最寄駅	新崎駅	近隣類似施設の名称 (半径1,000m以内)	国・県・自治体所有	民間所有
	最寄駅からの所要時間	20分			
	最寄バス停	濁川中学校行き			
	最寄バス停からの所要時間	1分			

案内図

100m
1/10,000

4. 施設維持管理情報分析



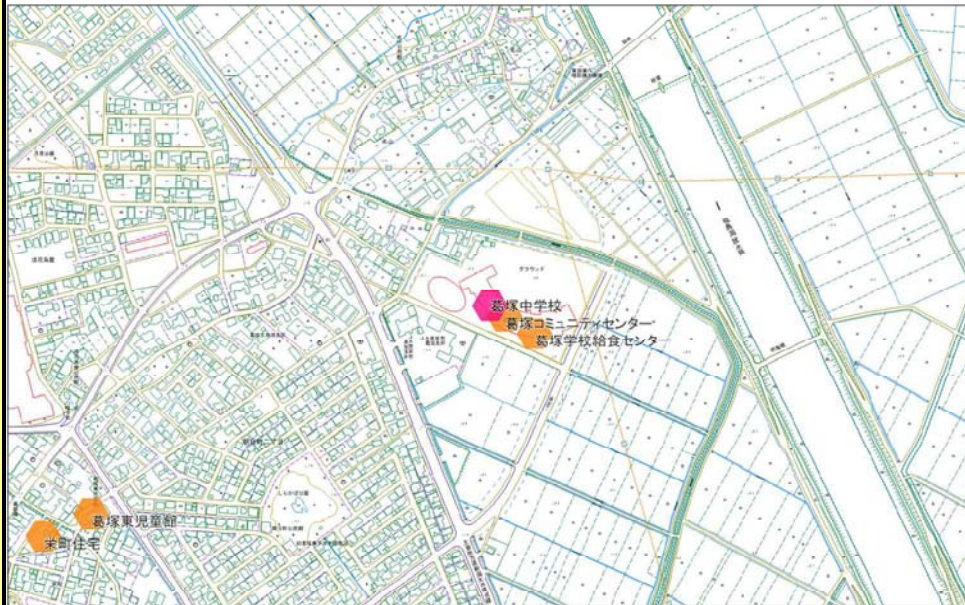
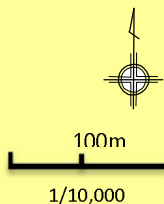
5. 備考

1. 基本情報												
施設名称	葛塚中学校				外観							
事業所用途	学校教育系施設											
所在地	北区太田字法花鳥屋前 乙433											
事業所名	葛塚中学校											
複合施設の有無	有				内部							
開設年月日	昭和22年5月15日											
利用対象者												
開館時間												
休館日												
設置目的	学校教育法及び新潟市立中学校条例により、小学校における教育の基礎の上に、心身の発達に応じて、義務教育として行われる普通教育を施すことを目的とし、設置されている。											
①土地情報												
敷地面積	49,298.29	m ²	利用者駐車可能台数	100 台								
標高	2.00	m	駐車場の満車頻度	月に1回以上満車になる								
②建物情報												
建築面積(1階床面積)	7,240.80	m ²	階数	地上4階								
延床面積	11,919.24	m ²	構造	鉄筋コンクリート								
③危機管理・防災情報												
避難所指定	○			防災備蓄用品の有無	-							
津波避難ビル指定	-			自家発電設備の有無	○							
④バリアフリー、環境対応												
出入口の段差	○			オストメイト対応トイレ	-							
障がい者用エレベーター	○			再生可能エネルギー設備	-							
2. 施設維持管理情報												
品質情報	(区分・単位)	平成24年度	前年比%	平成23年度	平成22年度	利用情報	(区分・単位)	平成24年度	前年比%	平成23年度	平成22年度	
	バリアフリー対応率(%)	85.7	-	-	-		開館日数(日)	365	-	-	-	
	老朽化率(%)	22.4	-	-	-	生徒数(人)	365	100.0	365	377		
	築年数(年)	9.0	-	-	-	学級数(学級)	12	92.3	13	13		
	耐震化対応率(%)	100.0	-	-	-	生徒1人当り面積(m ²)	32.7	100.0	32.7	31.6		
職員数(人)	正職員	28	100.0	28	28			-				
	非常勤職員	0	-	0	0			-				
	臨時職員	3	100.0	3	3			-				
収入(千円)	市の収入計①		0	-	0	5	支出(千円)	指定管理料以外の市の支出計	266,548	100.8	264,503	260,597
								指定管理料	0	-	0	0
								市の支出計②	266,548	100.8	264,503	260,597
単年度市負担額(千円)②-①	266,548	100.8	264,503	260,592	減価償却費を含めた単年度市負担額(千円)	367,654	-	-	-			

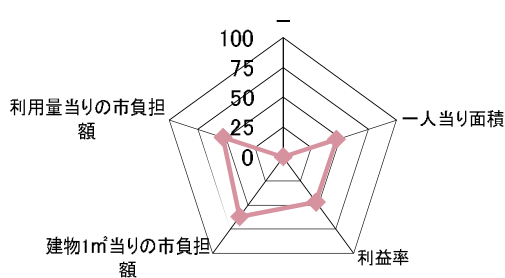
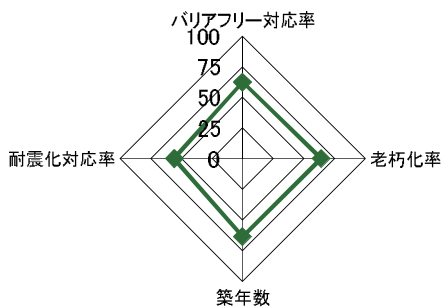
3. 位置情報

交通アクセス	最寄駅	豊栄駅	近隣類似施設の名称 (半径1,000m以内)	国・県・自治体所有	民間所有
	最寄駅からの所要時間	25分			
	最寄バス停	北区役所前			
	最寄バス停からの所要時間	20分			

案内図



4. 施設維持管理情報分析



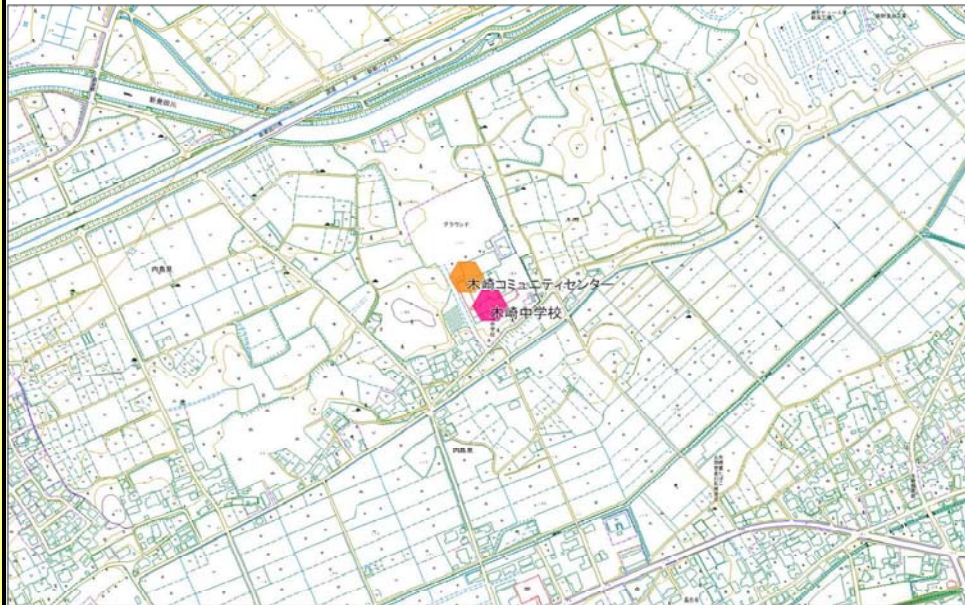
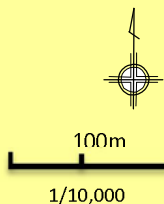
5. 備考

1. 基本情報											
施設名称	木崎中学校				外観						
事業所用途	学校教育系施設										
所在地	北区木崎字上山 3291-1										
事業所名	木崎中学校										
複合施設の有無	無				内部						
開設年月日	昭和22年5月15日										
利用対象者											
開館時間											
休館日											
設置目的	学校教育法及び新潟市立中学校条例により、小学校における教育の基礎の上に、心身の発達に応じて、義務教育として行われる普通教育を施すことを目的とし、設置されている。										
①土地情報											
敷地面積	27,309.79		㎡	利用者駐車可能台数	50		台				
標高	6.60		m	駐車場の満車頻度	満車になることはない						
②建物情報											
建築面積(1階床面積)	2,228.89		㎡	階数	地上3階						
延床面積	4,832.47		㎡	構造	鉄筋コンクリート						
③危機管理・防災情報											
避難所指定	○			防災備蓄用品の有無	-						
津波避難ビル指定	-			自家発電設備の有無	○						
④バリアフリー、環境対応											
出入口の段差	○			オストメイト対応トイレ	-						
障がい者用エレベーター	-			再生可能エネルギー設備	-						
2. 施設維持管理情報											
品質情報	(区分・単位)	平成24年度	前年比%	平成23年度	平成22年度	(区分・単位)	平成24年度	前年比%	平成23年度	平成22年度	
	バリアフリー対応率(%)	80.0	-	-	-		開館日数(日)	365	-	-	-
職員数(人)	老朽化率(%)	44.9	-	-	-	利用情報	生徒数(人)	205	95.8	214	227
	築年数(年)	21.3	-	-	-		学級数(学級)	8	100.0	8	8
	耐震化対応率(%)	100.0	-	-	-		生徒1人当り面積(㎡)	23.6	104.4	22.6	21.3
	正職員	21	100.0	21	21				-		
収入(千円)	非常勤職員	1	100.0	1	1			-			
	臨時職員	2	100.0	2	2			-			
	支出(千円)					指定管理料以外の市の支出計	190,085	101.4	187,534	189,690	
単年度市負担額(千円)②-①	市の収入計①	0	-	0	18	指定管理料	0	-	0	0	
		190,085	101.4	187,534	189,672	市の支出計②	190,085	101.4	187,534	189,690	
						減価償却費を含めた単年度市負担額(千円)	211,510	-	-	-	

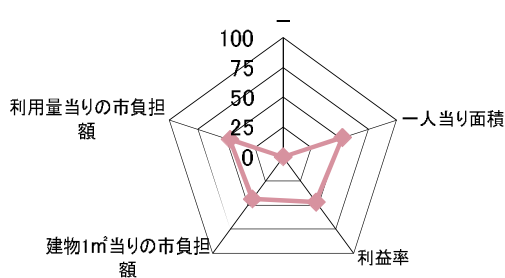
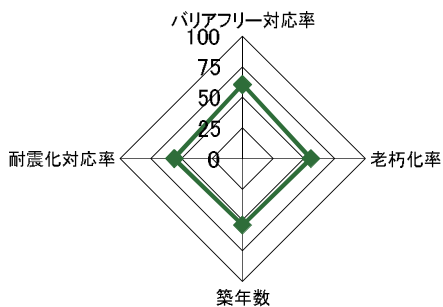
3. 位置情報

交通アクセス	最寄駅		近隣類似施設の名称 (半径1,000m以内)	国・県・自治体所有	民間所有	
	最寄駅からの 所要時間			分		
	最寄バス停	木崎中学校前				
	最寄バス停からの 所要時間			10 分		

案内図



4. 施設維持管理情報分析



5. 備考

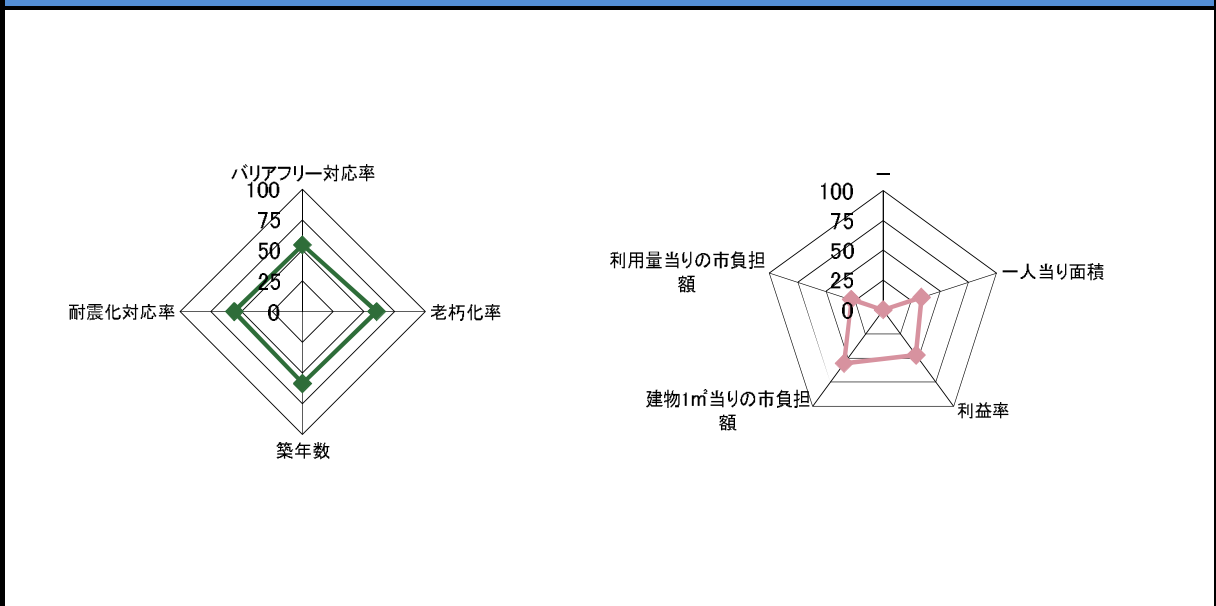
1. 基本情報										
施設名称	岡方中学校				外観					
事業所用途	学校教育系施設									
所在地	北区太子堂字居浦 104-1									
事業所名	岡方中学校				内部					
複合施設の有無	無									
開設年月日	昭和22年4月30日									
利用対象者										
開館時間										
休館日										
設置目的	学校教育法及び新潟市立中学校条例により、小学校における教育の基礎の上に、心身の発達に応じて、義務教育として行われる普通教育を施すことを目的とし、設置されている。									
①土地情報										
敷地面積	22,847.89		㎡	利用者駐車可能台数	70		台			
標高	4.00		m	駐車場の満車頻度	満車になることはない					
②建物情報										
建築面積(1階床面積)	3,341.45		㎡	階数	地上2階					
延床面積	4,496.11		㎡	構造	鉄筋コンクリート					
③危機管理・防災情報										
避難所指定	○			防災備蓄用品の有無	—					
津波避難ビル指定	—			自家発電設備の有無	○					
④バリアフリー、環境対応										
出入口の段差	○			オストメイト対応トイレ	×					
障がい者用エレベーター	—			再生可能エネルギー設備	—					
2. 施設維持管理情報										
品質情報	(区分・単位)	平成24年度	前年比%	平成23年度	平成22年度	(区分・単位)	平成24年度	前年比%	平成23年度	平成22年度
	バリアフリー対応率(%)	62.5	—	—	—	開館日数(日)	365	—	—	—
職員数(人)	老朽化率(%)	32.4	—	—	—	生徒数(人)	82	91.1	90	97
	正職員	13	100.0	13	14	学級数(学級)	3	100.0	3	3
	非常勤職員	4	80.0	5	4	生徒1人当り面積(㎡)	54.8	109.6	50	46.4
	臨時職員	1	100.0	1	1			—		
収入(千円)	支出(千円)					指定管理料以外の市の支出計	127,038	99.0	128,277	133,258
	市の収入計①	0	—	0	9	指定管理料	0	—	0	0
						市の支出計②	127,038	99.0	128,277	133,258
単年度市負担額(千円)②-①	127,038	99.0	128,277	133,249	減価償却費を含めた単年度市負担額(千円)	145,328	—	—	—	

3. 位置情報

交通アクセス	最寄駅		近隣類似施設の名称 (半径1,000m以内)	国・県・自治体所有	民間所有
	最寄駅からの 所要時間	分			
	最寄バス停				
	最寄バス停からの 所要時間	分			

案内図

4. 施設維持管理情報分析



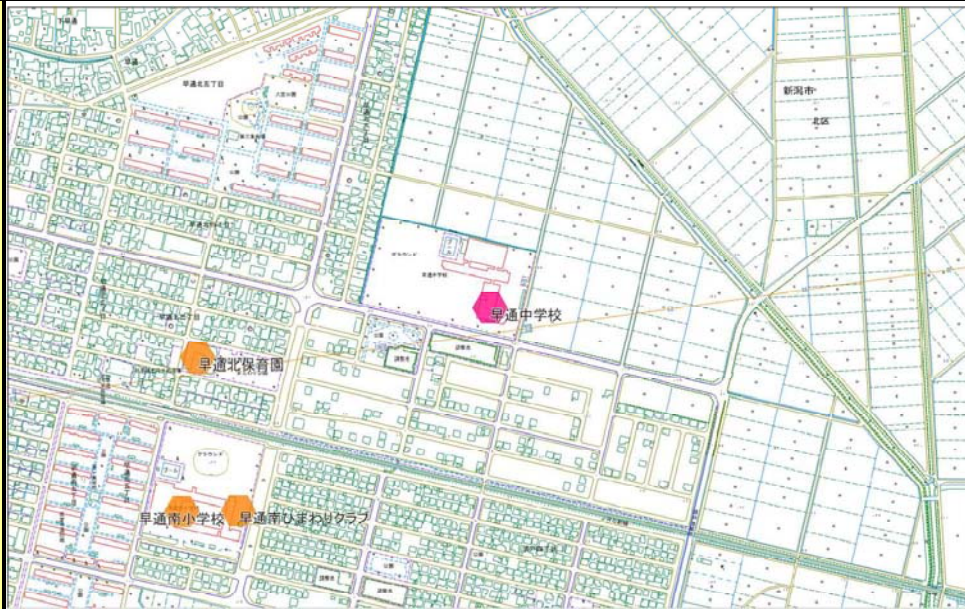
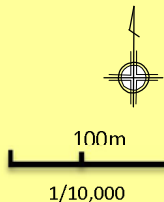
5. 備考

1. 基本情報												
施設名称	早通中学校				外観							
事業所用途	学校教育系施設											
所在地	北区早通字村下 396-1											
事業所名	早通中学校											
複合施設の有無	無				内部							
開設年月日	昭和59年4月1日											
利用対象者												
開館時間												
休館日												
設置目的	学校教育法及び新潟市立中学校条例により、小学校における教育の基礎の上に、心身の発達に応じて、義務教育として行われる普通教育を施すことを目的とし、設置されている。											
①土地情報												
敷地面積	28,566.00		㎡	利用者駐車可能台数	90		台					
標高	1.50		m	駐車場の満車頻度	年に1回以上満車になる							
②建物情報												
建築面積(1階床面積)	4,644.02		㎡	階数	地上3階							
延床面積	8,689.24		㎡	構造	鉄筋コンクリート							
③危機管理・防災情報												
避難所指定	○			防災備蓄用品の有無	-							
津波避難ビル指定	-			自家発電設備の有無	○							
④バリアフリー、環境対応												
出入口の段差	○			オストメイト対応トイレ	×							
障がい者用エレベーター	-			再生可能エネルギー設備	-							
2. 施設維持管理情報												
品質情報	(区分・単位)	平成24年度	前年比%	平成23年度	平成22年度	利用情報	(区分・単位)	平成24年度	前年比%	平成23年度	平成22年度	
	バリアフリー対応率(%)	37.5	-	-	-		開館日数(日)	365	-	-	-	
品質情報	老朽化率(%)	61.8	-	-	-	生徒数(人)	406	98.1	414	400		
	築年数(年)	27.2	-	-	-	学級数(学級)	13	100.0	13	13		
	耐震化対応率(%)	100.0	-	-	-	生徒1人当り面積(㎡)	21.4	101.9	21	21.7		
	職員数(人)											
職員数(人)	正職員	32	100.0	32	31			-				
	非常勤職員	0	-	0	0			-				
	臨時職員	4	100.0	4	5			-				
収入(千円)	市の収入計①					支出(千円)	指定管理料以外の市の支出計	289,726	100.8	287,327	280,903	
			0	-	0		0	指定管理料	0	-	0	0
								市の支出計②	289,726	100.8	287,327	280,903
単年度市負担額(千円)②-①	289,726	100.8	287,327	280,903	減価償却費を含めた単年度市負担額(千円)	334,053	-	-	-			

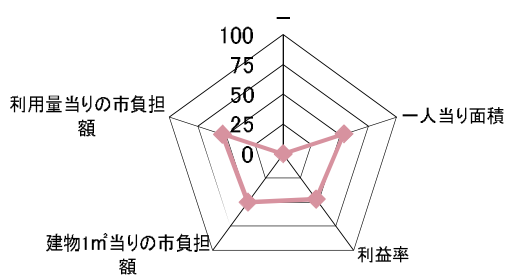
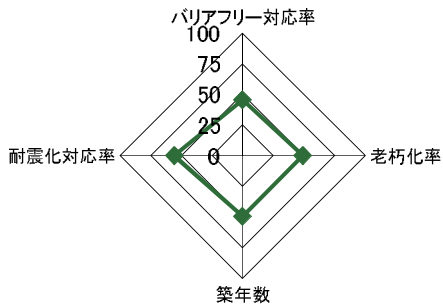
3. 位置情報

交通アクセス	最寄駅	早通駅	近隣類似施設の名称 (半径1,000m以内)	国・県・自治体所有	民間所有
	最寄駅からの所要時間	15分			
	最寄バス停	早通駅			
	最寄バス停からの所要時間	15分			

案内図



4. 施設維持管理情報分析



5. 備考

1. 基本情報											
施設名称	光晴中学校				外観						
事業所用途	学校教育系施設										
所在地	北区上土地亀字竹ノ通 4981										
事業所名	光晴中学校										
複合施設の有無	無				内部						
開設年月日	平成5年4月1日										
利用対象者											
開館時間											
休館日											
設置目的	学校教育法及び新潟市立中学校条例により、小学校における教育の基礎の上に、心身の発達に応じて、義務教育として行われる普通教育を施すことを目的とし、設置されている。										
①土地情報											
敷地面積	34,078.00		m ²	利用者駐車可能台数	65		台				
標高	1.80		m	駐車場の満車頻度	月に1回以上満車になる						
②建物情報											
建築面積(1階床面積)	4,844.64		m ²	階数	地上3階						
延床面積	8,045.95		m ²	構造	鉄筋コンクリート						
③危機管理・防災情報											
避難所指定	○			防災備蓄用品の有無	—						
津波避難ビル指定	—			自家発電設備の有無	○						
④バリアフリー、環境対応											
出入口の段差	○			オストメイト対応トイレ	×						
障がい者用エレベーター	—			再生可能エネルギー設備	—						
2. 施設維持管理情報											
品質情報	(区分・単位)	平成24年度	前年比%	平成23年度	平成22年度	(区分・単位)	平成24年度	前年比%	平成23年度	平成22年度	
	バリアフリー対応率(%)	62.5	—	—	—		開館日数(日)	365	—	—	—
職員数(人)	老朽化率(%)	40.2	—	—	—	利用情報	生徒数(人)	338	89.4	378	378
	築年数(年)	18.8	—	—	—		学級数(学級)	11	91.7	12	12
	耐震化対応率(%)	100.0	—	—	—		生徒1人当り面積(m ²)	23.8	111.7	21.3	21.3
	正職員	24	88.9	27	29				—		
収入(千円)	非常勤職員	0	—	0	0			—			
	臨時職員	2	66.7	3	2			—			
	支出(千円)					指定管理料以外の市の支出計	217,416	89.0	244,151	256,117	
単年度市負担額(千円)②-①	市の収入計①	0	—	0	13	指定管理料	0	—	0	0	
						市の支出計②	217,416	89.0	244,151	256,117	
		217,416	89.0	244,151	256,104	減価償却費を含めた単年度市負担額(千円)	256,646	—	—	—	

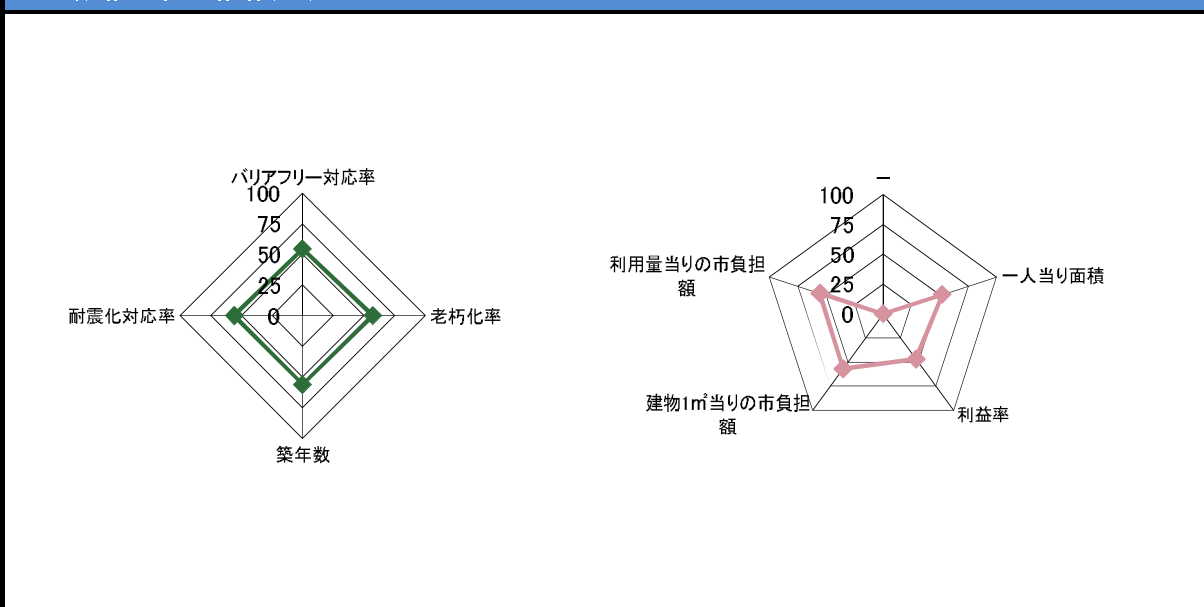
3. 位置情報

交通アクセス	最寄駅	豊栄駅	近隣類似施設の名称 (半径1,000m以内)	国・県・自治体所有	民間所有
	最寄駅からの所要時間	30分		県立豊栄高校	
	最寄バス停	葛塚仲町			
	最寄バス停からの所要時間	20分			

案内図

100m
1/10,000

4. 施設維持管理情報分析



5. 備考