

1. 基本情報												
施設名称	坂井輪中学校				外観							
事業所用途	学校教育系施設											
所在地	西区寺尾上3丁目 5573-1											
事業所名	坂井輪中学校											
複合施設の有無	無				内部							
開設年月日	昭和22年5月15日											
利用対象者												
開館時間												
休館日												
設置目的	学校教育法及び新潟市立中学校条例により、小学校における教育の基礎の上に、心身の発達に応じて、義務教育として行われる普通教育を施すことを目的とし、設置されている。											
①土地情報												
敷地面積	24,606.13	m ²	利用者駐車可能台数	52 台								
標高	3.50	m	駐車場の満車頻度	週に1回以上満車になる								
②建物情報												
建築面積(1階床面積)	4,215.37	m ²	階数	地上4階								
延床面積	8,809.19	m ²	構造	鉄筋コンクリート								
③危機管理・防災情報												
避難所指定	○			防災備蓄用品の有無	—							
津波避難ビル指定	○			自家発電設備の有無	○							
④バリアフリー、環境対応												
出入口の段差	○			オストメイト対応トイレ	—							
障がい者用エレベーター	—			再生可能エネルギー設備	—							
2. 施設維持管理情報												
品質情報	(区分・単位)	平成24年度	前年比%	平成23年度	平成22年度	利用情報	(区分・単位)	平成24年度	前年比%	平成23年度	平成22年度	
	バリアフリー対応率(%)	100.0	-	-	-		開館日数(日)	365	-	-	-	
	老朽化率(%)	76.4	-	-	-	生徒数(人)	647	105.4	614	580		
	築年数(年)	36.1	-	-	-	学級数(学級)	20	105.3	19	18		
	耐震化対応率(%)	99.8	-	-	-	生徒1人当り面積(m ²)	13.6	95.1	14.3	15.2		
職員数(人)	正職員	39	102.6	38	35			-				
	非常勤職員	1	100.0	1	1			-				
	臨時職員	4	133.3	3	3			-				
収入(千円)	市の収入計①					支出(千円)	指定管理料以外の市の支出計	338,948	93.4	363,050	337,844	
			0	-	0		14	指定管理料	0	-	0	0
								市の支出計②	338,948	93.4	363,050	337,844
	単年度市負担額(千円)②-①	338,948	93.4	363,050	337,830		減価償却費を含めた単年度市負担額(千円)	369,134	-	-	-	

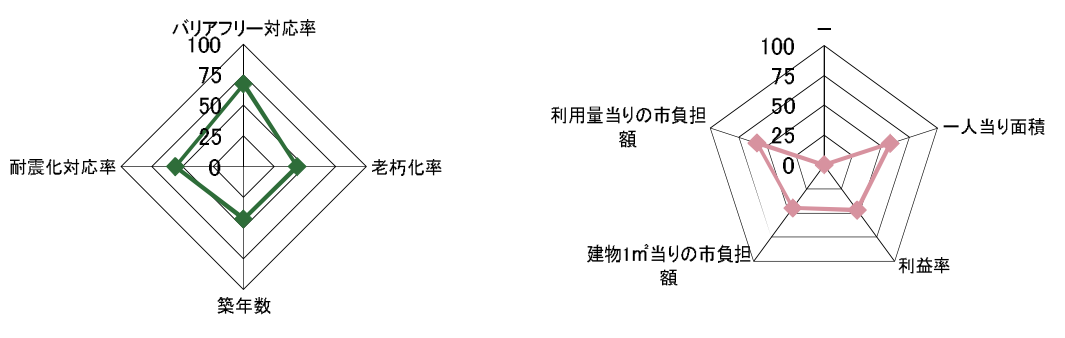
3. 位置情報

交通アクセス	最寄駅	寺尾駅	近隣類似施設の名称 (半径1,000m以内)	国・県・自治体所有	民間所有
	最寄駅からの所要時間	7分			
	最寄バス停	坂井輪郵便局前下車			
	最寄バス停からの所要時間	3分			

案内図

100m
1/10,000

4. 施設維持管理情報分析



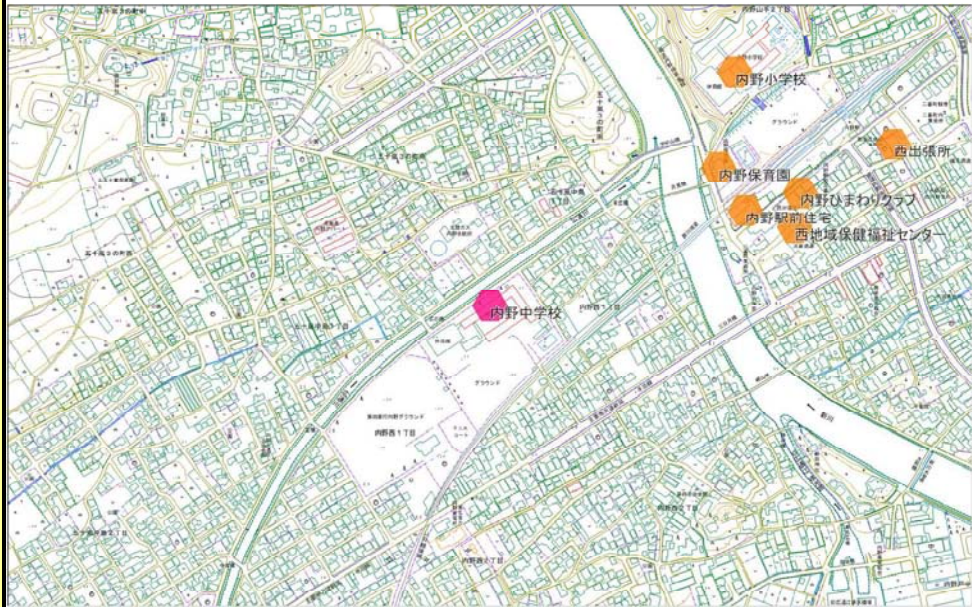
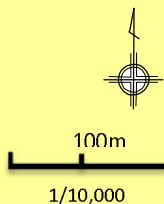
5. 備考

1. 基本情報											
施設名称	内野中学校				外観						
事業所用途	学校教育系施設										
所在地	西区内野西1丁目 2011-1										
事業所名	内野中学校										
複合施設の有無	無				内部						
開設年月日	昭和22年5月15日										
利用対象者											
開館時間											
休館日											
設置目的	学校教育法及び新潟市立中学校条例により、小学校における教育の基礎の上に、心身の発達に応じて、義務教育として行われる普通教育を施すことを目的とし、設置されている。										
①土地情報											
敷地面積	25,321.90		m ²	利用者駐車可能台数	55		台				
標高	3.30		m	駐車場の満車頻度	週に1回以上満車になる						
②建物情報											
建築面積(1階床面積)	3,934.94		m ²	階数	地上4階						
延床面積	8,832.68		m ²	構造	鉄筋コンクリート						
③危機管理・防災情報											
避難所指定	○			防災備蓄用品の有無	-						
津波避難ビル指定	-			自家発電設備の有無	○						
④バリアフリー、環境対応											
出入口の段差	○			オストメイト対応トイレ	×						
障がい者用エレベーター	-			再生可能エネルギー設備	-						
2. 施設維持管理情報											
品質情報	(区分・単位)	平成24年度	前年比%	平成23年度	平成22年度	利用情報	(区分・単位)	平成24年度	前年比%	平成23年度	平成22年度
	バリアフリー対応率(%)	50.0	-	-	-		開館日数(日)	365	-	-	-
職員数(人)	老朽化率(%)	63.2	-	-	-	生徒数(人)	635	105.0	605	621	
	正職員	40	108.1	37	38	学級数(学級)	19	105.6	18	19	
	非常勤職員	0	-	0	0	生徒1人当り面積(m ²)	13.9	95.2	14.6	14.2	
	臨時職員	0	-	0	0	支出(千円)					
収入(千円)	市の収入計①	0	-	0	87	指定管理料以外の市の支出計	364,510	108.2	336,741	348,468	
						指定管理料	0	-	0	0	
						市の支出計②	364,510	108.2	336,741	348,468	
単年度市負担額(千円)②-①	364,510	108.2	336,741	348,381	減価償却費を含めた単年度市負担額(千円)	397,025	-	-	-		

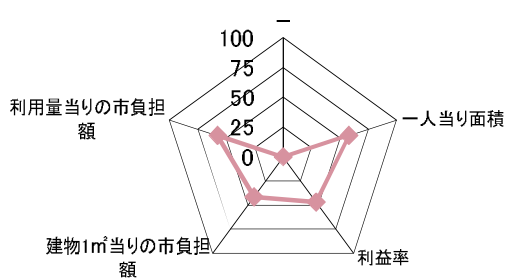
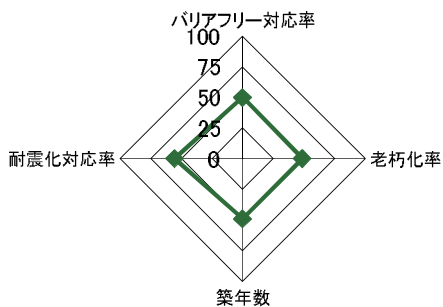
3. 位置情報

交通アクセス	最寄駅	内野駅	近隣類似施設の名称 (半径1,000m以内)	国・県・自治体所有	民間所有
	最寄駅からの 所要時間	10 分			日本福祉医療専門学校
	最寄バス停	内野4番町			
	最寄バス停からの 所要時間	3 分			

案内図



4. 施設維持管理情報分析



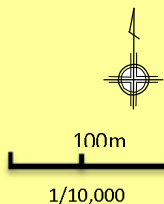
5. 備考

1. 基本情報											
施設名称	赤塚中学校				外観						
事業所用途	学校教育系施設										
所在地	西区赤塚字上谷内 5589-1										
事業所名	赤塚中学校										
複合施設の有無	無				内部						
開設年月日	昭和22年5月15日										
利用対象者											
開館時間											
休館日											
設置目的	学校教育法及び新潟市立中学校条例により、小学校における教育の基礎の上に、心身の発達に応じて、義務教育として行われる普通教育を施すことを目的とし、設置されている。										
①土地情報											
敷地面積	19,619.84	m ²	利用者駐車可能台数	15 台							
標高	10.10	m	駐車場の満車頻度	週に1回以上満車になる							
②建物情報											
建築面積(1階床面積)	2,645.36	m ²	階数	地上4階							
延床面積	5,016.14	m ²	構造	鉄筋コンクリート							
③危機管理・防災情報											
避難所指定	○			防災備蓄用品の有無	○						
津波避難ビル指定	-			自家発電設備の有無	○						
④バリアフリー、環境対応											
出入口の段差	○			オストメイト対応トイレ	×						
障がい者用エレベーター	×			再生可能エネルギー設備	-						
2. 施設維持管理情報											
品質情報	(区分・単位)	平成24年度	前年比%	平成23年度	平成22年度	(区分・単位)	平成24年度	前年比%	平成23年度	平成22年度	
	バリアフリー対応率(%)	66.7	-	-	-		開館日数(日)	365	-	-	-
職員数(人)	老朽化率(%)	52.4	-	-	-	利用情報	生徒数(人)	175	112.9	155	145
	築年数(年)	21.8	-	-	-		学級数(学級)	6	100.0	6	5
	耐震化対応率(%)	98.8	-	-	-		生徒1人当り面積(m ²)	28.7	88.6	32.4	34.6
	正職員	14	100.0	14	14			-	-	-	-
収入(千円)	非常勤職員	2	100.0	2	2		-	-	-	-	
	臨時職員	5	125.0	4	2		-	-	-	-	
	市の収入計①	0	-	0	37	支出(千円)	指定管理料以外の市の支出計	159,902	109.3	146,265	143,919
単年度市負担額(千円)②-①							指定管理料	0	-	0	0
							市の支出計②	159,902	109.3	146,265	143,919
							減価償却費を含めた単年度市負担額(千円)	182,648	-	-	-

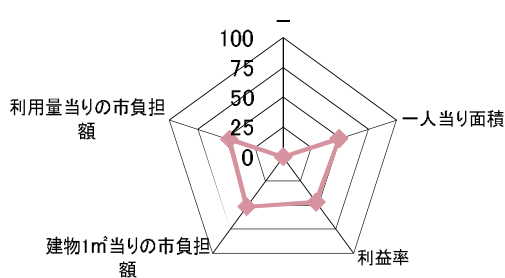
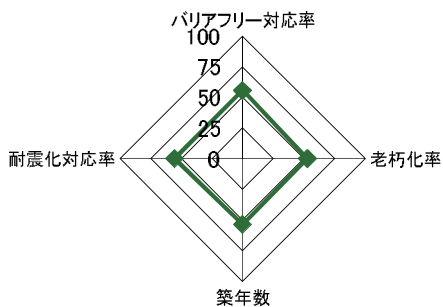
3. 位置情報

交通アクセス	最寄駅		近隣類似施設の名称 (半径1,000m以内)	国・県・自治体所有	民間所有
	最寄駅からの 所要時間				
	最寄バス停	赤塚連絡所前			
	最寄バス停からの 所要時間	2 分			

案内図



4. 施設維持管理情報分析



5. 備考

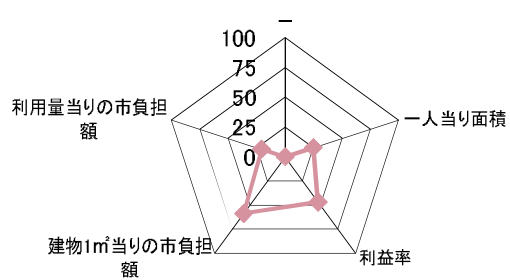
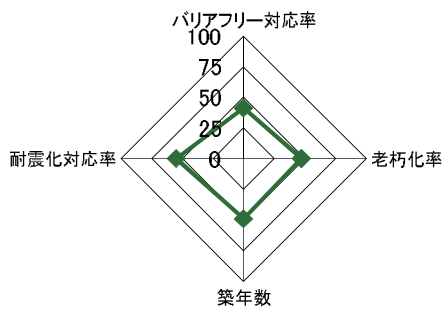
1. 基本情報											
施設名称	中野小屋中学校				外観						
事業所用途	学校教育系施設										
所在地	西区大友字荒古 754-3										
事業所名	中野小屋中学校										
複合施設の有無	無				内部						
開設年月日	昭和22年5月15日										
利用対象者											
開館時間											
休館日											
設置目的	学校教育法及び新潟市立中学校条例により、小学校における教育の基礎の上に、心身の発達に応じて、義務教育として行われる普通教育を施すことを目的とし、設置されている。										
①土地情報											
敷地面積	15,433.27		㎡	利用者駐車可能台数	19		台				
標高	2.50		m	駐車場の満車頻度	週に1回以上満車になる						
②建物情報											
建築面積(1階床面積)	2,687.96		㎡	階数	地上3階						
延床面積	4,122.06		㎡	構造	鉄筋コンクリート						
③危機管理・防災情報											
避難所指定	○			防災備蓄用品の有無	○						
津波避難ビル指定	○			自家発電設備の有無	○						
④バリアフリー、環境対応											
出入口の段差	○			オストメイト対応トイレ	×						
障がい者用エレベーター	—			再生可能エネルギー設備	—						
2. 施設維持管理情報											
品質情報	(区分・単位)	平成24年度	前年比%	平成23年度	平成22年度	(区分・単位)	平成24年度	前年比%	平成23年度	平成22年度	
	バリアフリー対応率(%)	25.0	-	-	-		開館日数(日)	365	-	-	-
職員数(人)	老朽化率(%)	67.6	-	-	-	利用情報	生徒数(人)	59	88.1	67	65
	築年数(年)	27.7	-	-	-		学級数(学級)	3	100.0	3	3
	耐震化対応率(%)	97.3	-	-	-		生徒1人当り面積(㎡)	69.9	113.7	61.5	63.4
	正職員	10	111.1	9	9				-		
収入(千円)	非常勤職員	4	100.0	4	4			-			
	臨時職員	1	50.0	2	2			-			
	支出(千円)					指定管理料以外の市の支出計	105,259	102.4	102,791	101,794	
単年度市負担額(千円)②-①	市の収入計①	0	-	0	26	指定管理料	0	-	0	0	
						市の支出計②	105,259	102.4	102,791	101,794	
		105,259	102.4	102,791	101,768	減価償却費を含めた単年度市負担額(千円)	124,601	-	-	-	

3. 位置情報

交通アクセス	最寄駅		近隣類似施設の名称 (半径1,000m以内)	国・県・自治体所有	民間所有
	最寄駅からの 所要時間				
	最寄バス停	中野小屋			
	最寄バス停からの 所要時間	1 分			

案内図

4. 施設維持管理情報分析



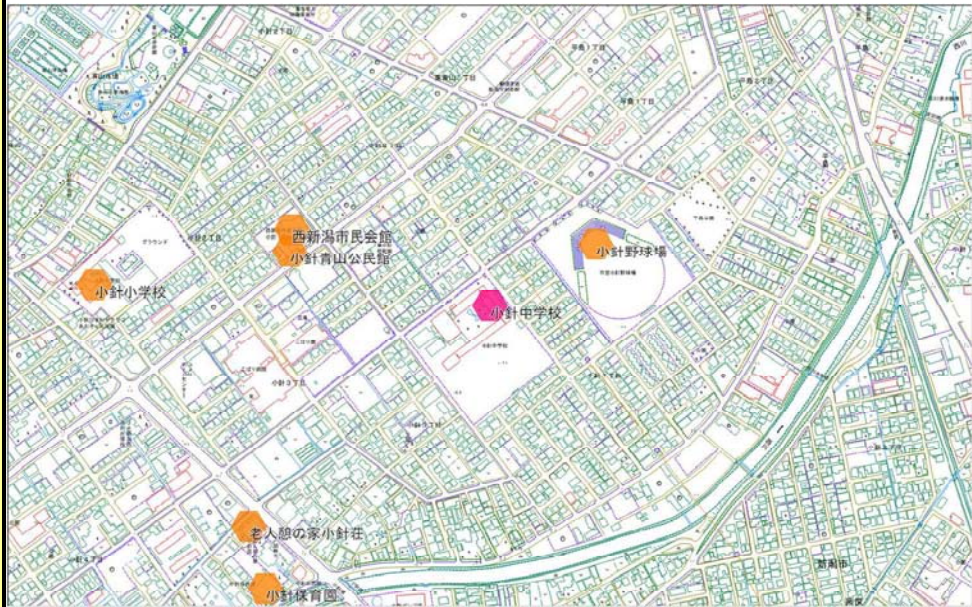
5. 備考

1. 基本情報											
施設名称	小針中学校				外観						
事業所用途	学校教育系施設										
所在地	西区小針1丁目 1000										
事業所名	小針中学校										
複合施設の有無	無				内部						
開設年月日	昭和47年4月1日										
利用対象者											
開館時間											
休館日											
設置目的	学校教育法及び新潟市立中学校条例により、小学校における教育の基礎の上に、心身の発達に応じて、義務教育として行われる普通教育を施すことを目的とし、設置されている。										
①土地情報											
敷地面積	24,666.00		m ²	利用者駐車可能台数	72		台				
標高	0.20		m	駐車場の満車頻度	月に1回以上満車になる						
②建物情報											
建築面積(1階床面積)	3,813.03		m ²	階数	地上4階						
延床面積	8,420.93		m ²	構造	鉄筋コンクリート						
③危機管理・防災情報											
避難所指定	○			防災備蓄用品の有無	—						
津波避難ビル指定	○			自家発電設備の有無	○						
④バリアフリー、環境対応											
出入口の段差	○			オストメイト対応トイレ	×						
障がい者用エレベーター	—			再生可能エネルギー設備	—						
2. 施設維持管理情報											
品質情報	(区分・単位)	平成24年度	前年比%	平成23年度	平成22年度	利用情報	(区分・単位)	平成24年度	前年比%	平成23年度	平成22年度
	バリアフリー対応率(%)	50.0	-	-	-		開館日数(日)	365	-	-	-
職員数(人)	老朽化率(%)	81.9	-	-	-	生徒数(人)	991	102.3	969	912	
	築年数(年)	37.7	-	-	-	学級数(学級)	28	100.0	28	27	
	耐震化対応率(%)	97.7	-	-	-	生徒1人当り面積(m ²)	8.5	97.7	8.7	9.2	
	正職員	56	105.7	53	52			-			
収入(千円)	非常勤職員	3	300.0	1	1			-			
	臨時職員	7	140.0	5	8			-			
	支出(千円)					指定管理料以外の市の支出計	540,484	104.2	518,748	502,346	
単年度市負担額(千円)②-①	市の収入計①	0	-	0	5	支出(千円)	指定管理料	0	-	0	0
						市の支出計②	540,484	104.2	518,748	502,346	
		540,484	104.2	518,748	502,341	減価償却費を含めた単年度市負担額(千円)	565,245	-	-	-	

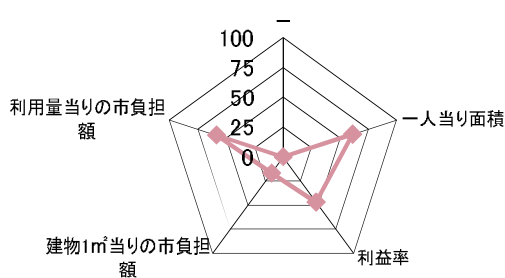
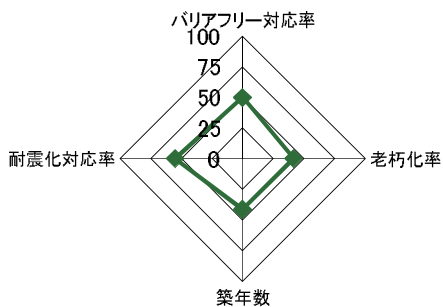
3. 位置情報

交通アクセス	最寄駅	小針駅	近隣類似施設の名称 (半径1,000m以内)	国・県・自治体所有	民間所有
	最寄駅からの所要時間	17分			
	最寄バス停	新潟医療センター前			
	最寄バス停からの所要時間	5分			

案内図



4. 施設維持管理情報分析



5. 備考

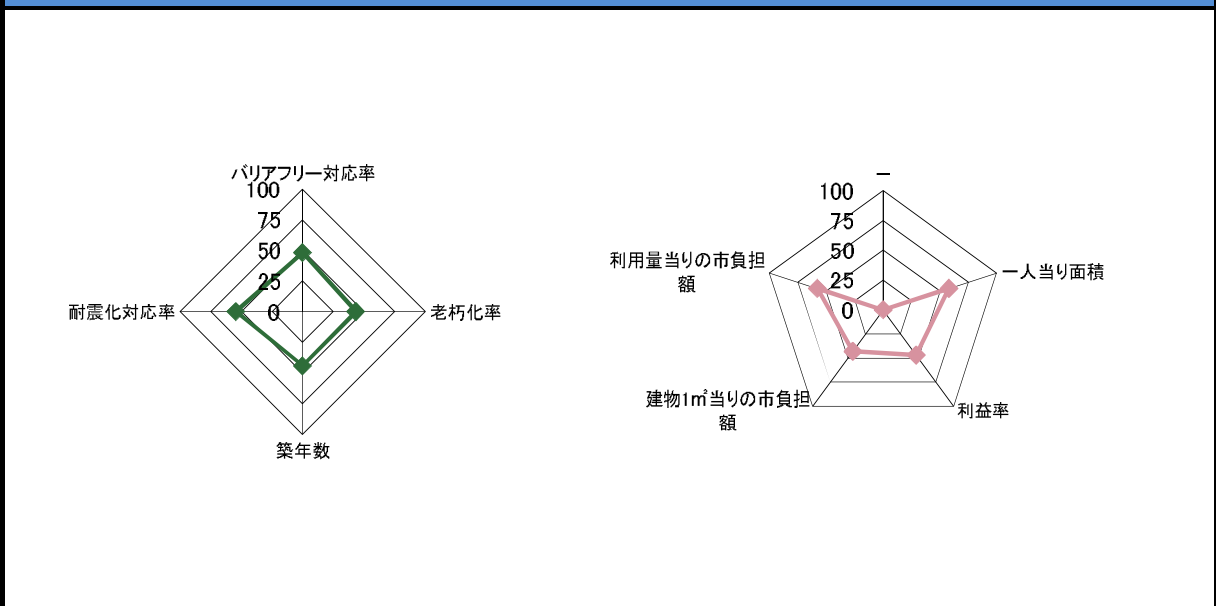
1. 基本情報										
施設名称	五十嵐中学校				外観					
事業所用途	学校教育系施設									
所在地	西区上新栄町5丁目 5829-122									
事業所名	五十嵐中学校									
複合施設の有無	無				内部					
開設年月日	昭和52年4月1日									
利用対象者										
開館時間										
休館日										
設置目的	学校教育法及び新潟市立中学校条例により、小学校における教育の基礎の上に、心身の発達に応じて、義務教育として行われる普通教育を施すことを目的とし、設置されている。									
①土地情報										
敷地面積	27,929.25		m ²	利用者駐車可能台数	50		台			
標高	5.00		m	駐車場の満車頻度	週に1回以上満車になる					
②建物情報										
建築面積(1階床面積)	3,862.06		m ²	階数	地上4階					
延床面積	8,577.87		m ²	構造	鉄筋コンクリート					
③危機管理・防災情報										
避難所指定	○			防災備蓄用品の有無	-					
津波避難ビル指定	-			自家発電設備の有無	○					
④バリアフリー、環境対応										
出入口の段差	○			オストメイト対応トイレ	×					
障がい者用エレベーター	×			再生可能エネルギー設備	-					
2. 施設維持管理情報										
品質情報	(区分・単位)	平成24年度	前年比%	平成23年度	平成22年度	(区分・単位)	平成24年度	前年比%	平成23年度	平成22年度
	バリアフリー対応率(%)	44.4	-	-	-	開館日数(日)	365	-	-	-
職員数(人)	老朽化率(%)	77.2	-	-	-	生徒数(人)	602	98.0	614	634
	築年数(年)	34.2	-	-	-	学級数(学級)	17	94.4	18	19
	耐震化対応率(%)	95.7	-	-	-	生徒1人当り面積(m ²)	14.2	101.4	14	13.5
	正職員	37	100.0	37	40			-		
収入(千円)	非常勤職員	1	100.0	1	1			-		
	臨時職員	0	0.0	1	0			-		
	支出(千円)					指定管理料以外の市の支出計	342,340	98.5	347,624	368,545
単年度市負担額(千円)②-①	市の収入計①	0	-	0	19	指定管理料	0	-	0	0
		342,340	98.5	347,624	368,526	市の支出計②	342,340	98.5	347,624	368,545
						減価償却費を含めた単年度市負担額(千円)	362,409	-	-	-

3. 位置情報

交通アクセス	最寄駅	寺尾	近隣類似施設の名称 (半径1,000m以内)	国・県・自治体所有	民間所有
	最寄駅からの 所要時間	25 分			
	最寄バス停	五十嵐中学校前			
	最寄バス停からの 所要時間	3 分			

案内図

4. 施設維持管理情報分析



5. 備考

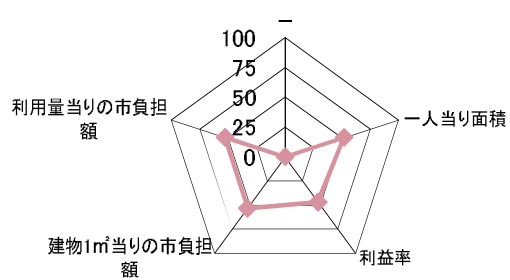
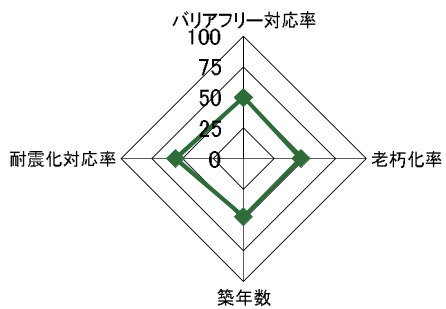
1. 基本情報											
施設名称	小新中学校				外観						
事業所用途	学校教育系施設										
所在地	西区小新西3丁目 5727-8										
事業所名	小新中学校										
複合施設の有無	無				内部						
開設年月日	昭和56年7月6日										
利用対象者											
開館時間											
休館日											
設置目的	学校教育法及び新潟市立中学校条例により、小学校における教育の基礎の上に、心身の発達に応じて、義務教育として行われる普通教育を施すことを目的とし、設置されている。										
①土地情報											
敷地面積	25,490.00		m ²	利用者駐車可能台数	60		台				
標高	-0.50		m	駐車場の満車頻度	年に1回以上満車になる						
②建物情報											
建築面積(1階床面積)	3,769.18		m ²	階数	地上4階						
延床面積	7,912.79		m ²	構造	鉄筋コンクリート						
③危機管理・防災情報											
避難所指定	○			防災備蓄用品の有無	-						
津波避難ビル指定	○			自家発電設備の有無	○						
④バリアフリー、環境対応											
出入口の段差	○			オストメイト対応トイレ	×						
障がい者用エレベーター	-			再生可能エネルギー設備	-						
2. 施設維持管理情報											
品質情報	(区分・単位)	平成24年度	前年比%	平成23年度	平成22年度	利用情報	(区分・単位)	平成24年度	前年比%	平成23年度	平成22年度
	バリアフリー対応率(%)	50.0	-	-	-		開館日数(日)	365	-	-	-
職員数(人)	老朽化率(%)	68.0	-	-	-	生徒数(人)	327	94.5	346	352	
	築年数(年)	29.8	-	-	-	学級数(学級)	10	83.3	12	10	
	耐震化対応率(%)	99.0	-	-	-	生徒1人当り面積(m ²)	24.2	105.7	22.9	22.5	
収入(千円)	正職員	25	89.3	28	25	支出(千円)	指定管理料以外の市の支出計	240,006	89.2	268,998	245,220
	非常勤職員	2	100.0	2	2	指定管理料	0	-	0	0	
	臨時職員	0	-	0	0	市の支出計②	240,006	89.2	268,998	245,220	
単年度市負担額(千円)②-①	240,006	89.2	268,998	245,220	減価償却費を含めた単年度市負担額(千円)	274,278	-	-	-		

3. 位置情報

交通アクセス	最寄駅	小針駅	近隣類似施設の名称 (半径1,000m以内)	国・県・自治体所有	民間所有
	最寄駅からの 所要時間	25 分			
	最寄バス停	小新中学校前			
	最寄バス停からの 所要時間	1 分			

案内図

4. 施設維持管理情報分析



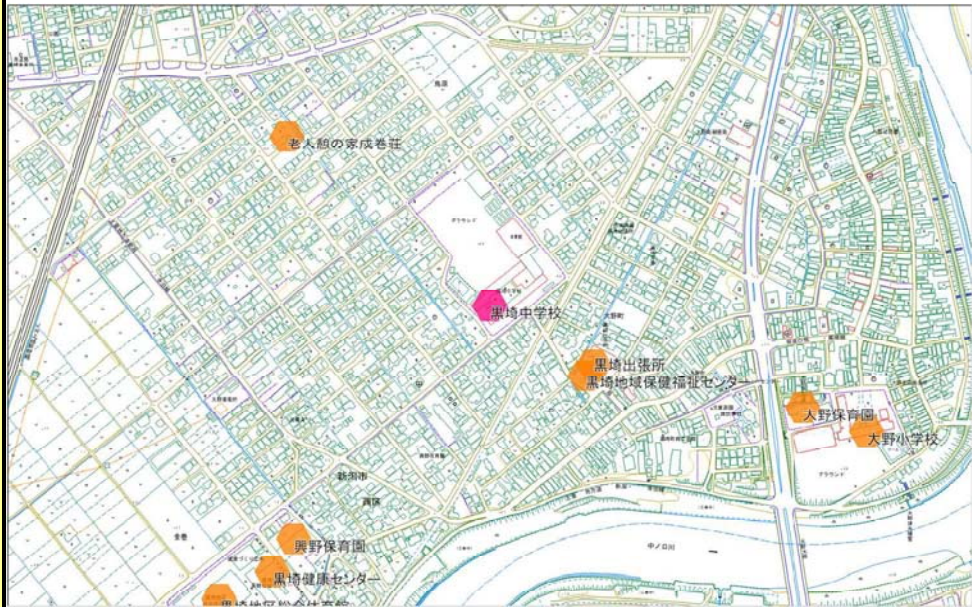
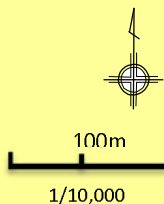
5. 備考

1. 基本情報												
施設名称	黒崎中学校				外観							
事業所用途	学校教育系施設											
所在地	西区大野町 2540-1											
事業所名	黒崎中学校											
複合施設の有無	無				内部							
開設年月日	昭和22年4月1日											
利用対象者												
開館時間												
休館日												
設置目的	学校教育法及び新潟市立中学校条例により、小学校における教育の基礎の上に、心身の発達に応じて、義務教育として行われる普通教育を施すことを目的とし、設置されている。											
①土地情報												
敷地面積	28,513.06	m ²	利用者駐車可能台数	89 台								
標高	1.30	m	駐車場の満車頻度	年に1回以上満車になる								
②建物情報												
建築面積(1階床面積)	5,834.01	m ²	階数	地上4階								
延床面積	10,769.94	m ²	構造	鉄骨造								
③危機管理・防災情報												
避難所指定	○			防災備蓄用品の有無	-							
津波避難ビル指定	-			自家発電設備の有無	○							
④バリアフリー、環境対応												
出入口の段差	○			オストメイト対応トイレ	×							
障がい者用エレベーター	×			再生可能エネルギー設備	-							
2. 施設維持管理情報												
品質情報	(区分・単位)	平成24年度	前年比%	平成23年度	平成22年度	利用情報	(区分・単位)	平成24年度	前年比%	平成23年度	平成22年度	
	バリアフリー対応率(%)	44.4	-	-	-		開館日数(日)	365	-	-	-	
	老朽化率(%)	88.0	-	-	-	生徒数(人)	605	108.8	556	567		
	築年数(年)	33.9	-	-	-	学級数(学級)	17	106.3	16	16		
	耐震化対応率(%)	99.3	-	-	-	生徒1人当り面積(m ²)	17.8	91.8	19.4	19		
職員数(人)	正職員	35	106.1	33	34			-				
	非常勤職員	1	100.0	1	1			-				
	臨時職員	1	50.0	2	3			-				
収入(千円)	市の収入計①		0	-	0	77	支出(千円)	指定管理料以外の市の支出計	300,531	104.0	288,897	298,959
								指定管理料	0	-	0	0
								市の支出計②	300,531	104.0	288,897	298,959
単年度市負担額(千円)②-①	300,531	104.0	288,897	298,882	減価償却費を含めた単年度市負担額(千円)	378,985	-	-	-			

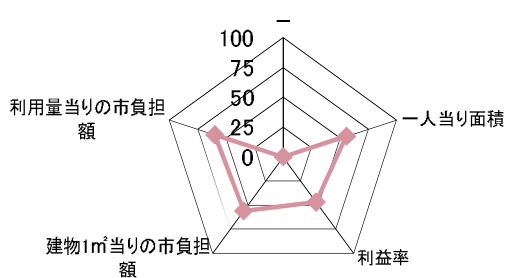
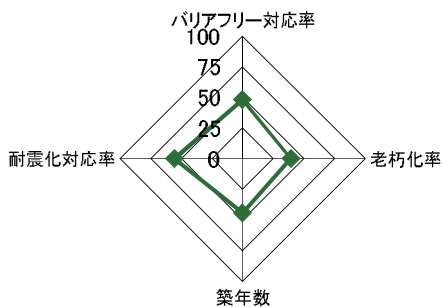
3. 位置情報

交通アクセス	最寄駅	小針駅	近隣類似施設の名称 (半径1,000m以内)	国・県・自治体所有	民間所有
	最寄駅からの所要時間	13分			
	最寄バス停	黒崎出張所前			
	最寄バス停からの所要時間	5分			

案内図



4. 施設維持管理情報分析



5. 備考