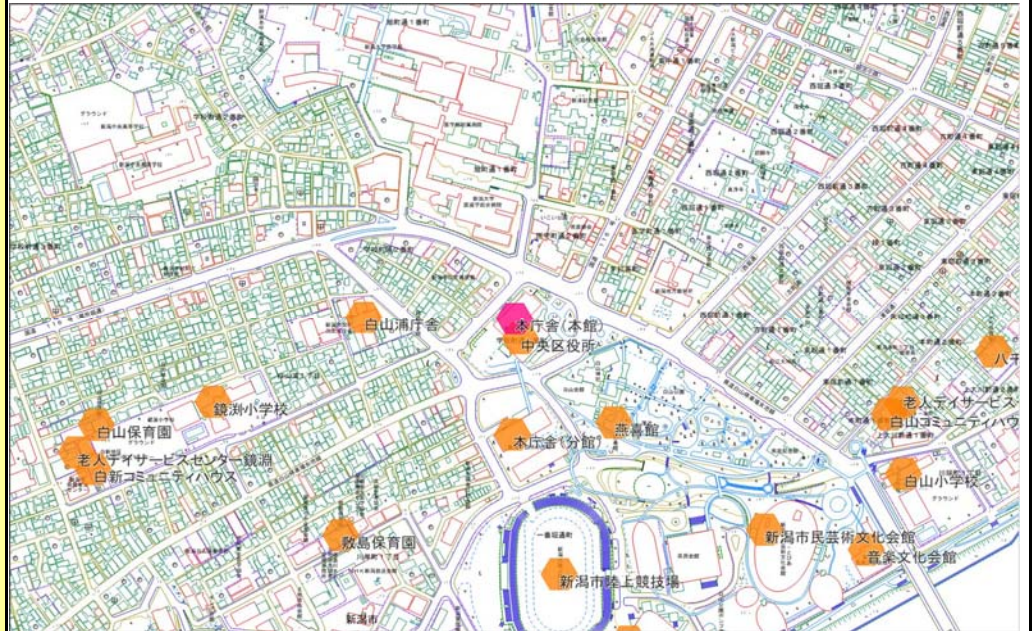
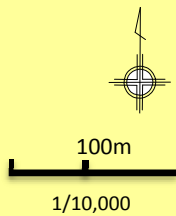


1. 基本情報										
施設名称	本庁舎(本館)				外観					
事業所用途	庁舎系施設									
所在地	中央区学校町通1番町 602-1									
事業所名	本館									
複合施設の有無	有				内部					
開設年月日	平成1年9月18日									
利用対象者	中央区・財務部・危機管理防災局・地域魅力創造部・秘書課・議会・総務部									
開館時間	8:30～17:30									
休館日	土日・祝日									
設置目的	・鉄骨鉄筋造地上7階地下2階延床面積23,234.22㎡・新潟市が明治22年4月1日に市となつてからの、市政100周年として建設・1階～2階部分は、『中央区』と『市税事務所』									
①土地情報										
敷地面積	13,316.11		㎡	利用者駐車可能台数	49		台			
標高	1.50		m	駐車場の満車頻度	週に1回以上満車になる					
②建物情報										
建築面積(1階床面積)	4,195.03		㎡	階数	地上7階 地下2階					
延床面積	20,249.71		㎡	構造	鉄骨鉄筋コンクリート					
③危機管理・防災情報										
避難所指定	-			防災備蓄用品の有無	-					
津波避難ビル指定	○			自家発電設備の有無	-					
④バリアフリー、環境対応										
出入口の段差	○			オストメイト対応トイレ	○					
障がい者用エレベーター	○			再生可能エネルギー設備	○					
2. 施設維持管理情報										
品質情報	(区分・単位)	平成24年度	前年比%	平成23年度	平成22年度	(区分・単位)	平成24年度	前年比%	平成23年度	平成22年度
	バリアフリー対応率(%)	88.9	-	-	-	開館日数(日)	246	100.0	246	246
	老朽化率(%)	44.1	-	-	-	職員1人当り面積(㎡)	31.1	100.0	31.1	31.1
	築年数(年)	23.0	-	-	-			-		
職員数(人)	耐震化対応率(%)	100.0	-	-	-			-		
	正職員	586	100.0	586	586			-		
	非常勤職員	38	100.0	38	38			-		
収入(千円)	臨時職員	28	100.0	28	28			-		
	市の収入計①	22,883	103.2	22,166	24,905	支出 指定管理料以外の市の支出計	4,954,458	98.3	5,041,777	5,042,867
						指定管理料	0	-	0	0
単年度市負担額(千円)						市の支出計②	4,954,458	98.3	5,041,777	5,042,867
	②-①	4,931,575	98.2	5,019,611	5,017,962	減価償却費を含めた単年度市負担額(千円)	5,072,462	-	-	-

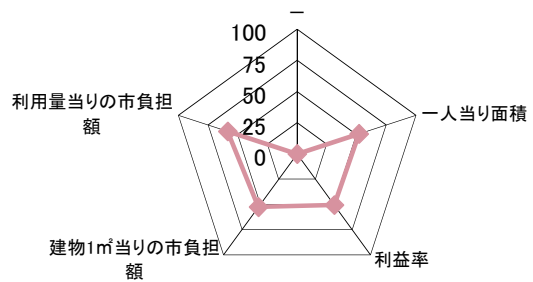
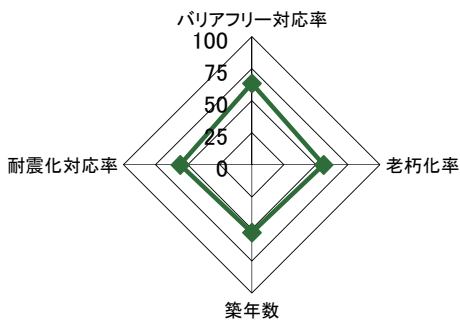
3. 位置情報

交通アクセス	最寄駅	白山駅	近隣類似施設の名称 (半径1,000m以内)	国・県・自治体所有	民間所有
	最寄駅からの所要時間	10分			
	最寄バス停	市役所前			
	最寄バス停からの所要時間	3分			

案内図



4. 施設維持管理情報分析



5. 備考

1. 基本情報											
施設名称	本庁舎(分館)				外観						
事業用途	庁舎系施設										
所在地	中央区一番堀通町 3-12										
事業所名	第一分館・第二分館										
複合施設の有無	無				内部						
開設年月日											
利用対象者	市民生活部・福祉部・経済国際部・都市政策部・建築部・土木部・下水道部										
開館時間	8:30～17:30										
休館日	土日・祝日										
設置目的	○第一分館鉄筋コンクリート造地上6階地下1階延床面積11,737.54㎡、平成24年度に耐震工事を実施。○第二分館鉄筋コンクリート造地上6階地下1階延床面積9,295.61㎡・平成25年り解体の予定、解体後は駐車場として整備										
①土地情報											
敷地面積	10,212.88		㎡	利用者駐車可能台数	144		台				
標高	2.10		m	駐車場の満車頻度	週に1回以上満車になる						
②建物情報											
建築面積(1階床面積)	3,265.63		㎡	階数	地上6階 地下1階						
延床面積	21,439.18		㎡	構造	鉄筋コンクリート						
③危機管理・防災情報											
避難所指定	-			防災備蓄用品の有無	-						
津波避難ビル指定	-			自家発電設備の有無	-						
④バリアフリー、環境対応											
出入口の段差	○			オストメイト対応トイレ	×						
障がい者用エレベーター	○			再生可能エネルギー設備	-						
2. 施設維持管理情報											
	(区分・単位)	平成24年度	前年比%	平成23年度	平成22年度		(区分・単位)	平成24年度	前年比%	平成23年度	平成22年度
品質情報	バリアフリー対応率(%)	66.7	-	-	-	利用情報	開館日数(日)	246	100.0	246	246
	老朽化率(%)	96.1	-	-	-		職員1人当り面積(㎡)	31.5	100.0	31.5	31.5
	築年数(年)	48.6	-	-	-				-		
	耐震化対応率(%)	0.5	-	-	-				-		
職員数(人)	正職員	592	100.0	592	592			-			
	非常勤職員	27	100.0	27	27			-			
	臨時職員	61	100.0	61	61			-			
収入(千円)	市の収入計①		-	0	0	支出(千円)	指定管理料以外の市の支出計	4,960,974	98.7	5,027,163	5,035,263
							指定管理料	0	-	0	0
							市の支出計②	4,960,974	98.7	5,027,163	5,035,263
単年度市負担額(千円)②-①		4,960,974	98.7	5,027,163	5,035,263		減価償却費を含めた単年度市負担額(千円)	5,396,812	-	-	-

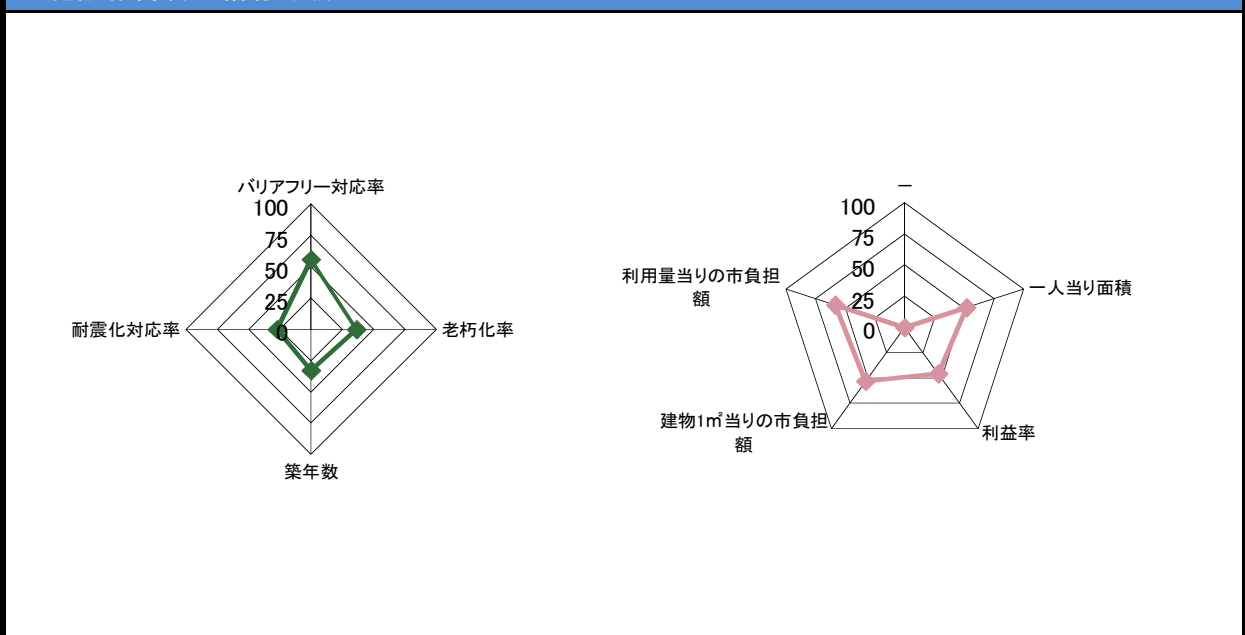
3. 位置情報

交通アクセス	最寄駅	白山駅	近隣類似施設の名称 (半径1,000m以内)	国・県・自治体所有	民間所有
	最寄駅からの所要時間	10分			
	最寄バス停	市役所前			
	最寄バス停からの所要時間	4分			

案内図

100m
1/10,000

4. 施設維持管理情報分析



5. 備考

1. 基本情報												
施設名称	白山浦庁舎				外観							
事業所用途	庁舎系施設											
所在地	中央区白山浦1丁目 425-9											
事業所名	白山浦庁舎											
複合施設の有無	無				内部							
開設年月日	昭和36年12月5日											
利用対象者	文化観光スポーツ部・環境部・農林水産部・教育委員会・総務部・監査委員会・人事委員会・選挙管理委員会											
開館時間	8:30～17:30											
休館日	土日・祝日											
設置目的	・1号棟:鉄筋コンクリート造地上5階3,156㎡・2号棟:鉄筋コンクリート造地上4階1,090㎡・3号棟:鉄筋コンクリート造地上3階1,055㎡・4号棟:鉄筋コンクリート造地上1階 248㎡・5号棟:鉄筋コンクリート造地上4階1,517㎡・(旧)北陸地方整備局(建設棟)を平成18年度に購入・6号棟:鉄筋コンクリート造 地上3階 1,801㎡・7号棟:1～3階鉄筋コンクリート造、4階鉄骨造 地上4階 890㎡・(旧)北陸地方整備局(港湾棟/6号棟・技術棟/7号棟)を平成18年6月15日に購入											
①土地情報												
敷地面積	7,313.18 m ²			利用者駐車可能台数	40 台							
標高	0.70 m			駐車場の満車頻度	月に1回以上満車になる							
②建物情報												
建築面積(1階床面積)	2,905.64 m ²			階数	地上5階							
延床面積	10,058.49 m ²			構造	鉄筋コンクリート							
③危機管理・防災情報												
避難所指定	-			防災備蓄用品の有無	-							
津波避難ビル指定	-			自家発電設備の有無	-							
④バリアフリー、環境対応												
出入口の段差	○			オストメイト対応トイレ	○							
障がい者用エレベーター	○			再生可能エネルギー設備	-							
2. 施設維持管理情報												
	(区分・単位)	平成24年度	前年比%	平成23年度	平成22年度		(区分・単位)	平成24年度	前年比%	平成23年度	平成22年度	
品質情報	バリアフリー対応率(%)	77.8	-	-	-	利用情報	開館日数(日)	246	100.0	246	246	
	老朽化率(%)	92.1	-	-	-		職員1人当り面積(㎡)	23.9	100.0	23.9	23.9	
	築年数(年)	42.9	-	-	-				-			
	耐震化対応率(%)	18.1	-	-	-				-			
職員数(人)	正職員	372	100.0	372	372			-				
	非常勤職員	30	100.0	30	30			-				
	臨時職員	19	100.0	19	19			-				
収入(千円)	市の収入計①		0	-	0	0	支出(千円)	指定管理料以外の市の支出計	3,081,175	97.6	3,156,475	3,161,248
								指定管理料	0	-	0	0
								市の支出計②	3,081,175	97.6	3,156,475	3,161,248
単年度市負担額(千円)②-①		3,081,175	97.6	3,156,475	3,161,248		減価償却費を含めた単年度市負担額(千円)	3,184,140	-	-	-	

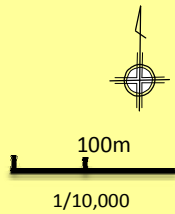
1. 基本情報												
施設名称	上大川前庁舎				外観							
事業用途	庁舎系施設											
所在地	中央区上大川前通8番町 1260-1											
事業所名	上大川前庁舎											
複合施設の有無	無				内部							
開設年月日	昭和54年6月11日											
利用対象者	都市政策研究所・財務部											
開館時間	8:30～17:30											
休館日	土日・祝日											
設置目的	・鉄骨・鉄筋コンクリート造地上8階塔屋1階延床面積5,152.06㎡・「開発公社ビル」として新築・1～2階は、開発公社が所管(建設当時)、3～8階については開発公社の分譲マンションとして建設・現在、1階は都市政策研究所、2階は用地対策課が使用											
①土地情報												
敷地面積	1,157.12 m ²			利用者駐車可能台数	10 台							
標高	0.50 m			駐車場の満車頻度	週に1回以上満車になる							
②建物情報												
建築面積(1階床面積)	603.32 m ²			階数	地上2階							
延床面積	1,538.17 m ²			構造	鉄骨鉄筋コンクリート							
③危機管理・防災情報												
避難所指定	—			防災備蓄用品の有無	—							
津波避難ビル指定	—			自家発電設備の有無	—							
④バリアフリー、環境対応												
出入口の段差	○			オストメイト対応トイレ	×							
障がい者用エレベーター	—			再生可能エネルギー設備	—							
2. 施設維持管理情報												
	(区分・単位)	平成24年度	前年比%	平成23年度	平成22年度		(区分・単位)	平成24年度	前年比%	平成23年度	平成22年度	
品質情報	バリアフリー対応率(%)	37.5	—	—	—	利用情報	開館日数(日)	246	100.0	246	246	
	老朽化率(%)	64.0	—	—	—		職員1人当り面積(㎡)	61.5	100.0	61.5	61.5	
	築年数(年)	33.0	—	—	—				—			
	耐震化対応率(%)	0.0	—	—	—				—			
職員数(人)	正職員	23	100.0	23	23			—				
	非常勤職員	0	—	0	0			—				
	臨時職員	2	100.0	2	2			—				
収入(千円)	市の収入計①		0	—	0	0	支出(千円)	指定管理料以外の市の支出計	205,299	98.4	208,724	210,670
								指定管理料	0	—	0	0
								市の支出計②	205,299	98.4	208,724	210,670
単年度市負担額(千円)②-①		205,299	98.4	208,724	210,670		減価償却費を含めた単年度市負担額(千円)	210,843	—	—	—	

1. 基本情報												
施設名称	北区役所				外観							
事業用途	庁舎系施設											
所在地	北区葛塚字上大口 3197											
事業所名	北区役所											
複合施設の有無	無				内部							
開設年月日	昭和37年2月1日											
利用対象者	市民											
開館時間	8:30~17:30											
休館日	土曜日・日曜日・休日											
設置目的	市民生活に密接した行政サービスを提供する。											
①土地情報												
敷地面積	5,642.18		m ²	利用者駐車可能台数	65		台					
標高	1.90		m	駐車場の満車頻度	月に1回以上満車になる							
②建物情報												
建築面積(1階床面積)	2,795.91		m ²	階数	地上3階							
延床面積	4,545.56		m ²	構造	鉄筋コンクリート							
③危機管理・防災情報												
避難所指定	-			防災備蓄用品の有無	-							
津波避難ビル指定	-			自家発電設備の有無	-							
④バリアフリー、環境対応												
出入口の段差	○			オストメイト対応トイレ	×							
障がい者用エレベーター	×			再生可能エネルギー設備	-							
2. 施設維持管理情報												
	(区分・単位)	平成24年度	前年比%	平成23年度	平成22年度		(区分・単位)	平成24年度	前年比%	平成23年度	平成22年度	
品質情報	バリアフリー対応率(%)	44.4	-	-	-	利用情報	開館日数(日)	245	100.4	244	243	
	老朽化率(%)	71.2	-	-	-		職員1人当り面積(m ²)	19.3	100.0	19.3	18.5	
	築年数(年)	36.1	-	-	-				-			
	耐震化対応率(%)	38.7	-	-	-				-			
職員数(人)	正職員	190	95.0	200	205			-				
	非常勤職員	25	108.7	23	19			-				
	臨時職員	21	161.5	13	22			-				
収入(千円)	市の収入計①					支出(千円)	指定管理料以外の市の支出計	1,663,977	95.3	1,746,312	1,789,979	
			4,544	229.0	1,984		1,134	指定管理料	0	-	0	0
								市の支出計②	1,663,977	95.3	1,746,312	1,789,979
単年度市負担額(千円)②-①		1,659,433	95.1	1,744,328	1,788,845	減価償却費を含めた単年度市負担額(千円)	1,680,337	-	-	-		

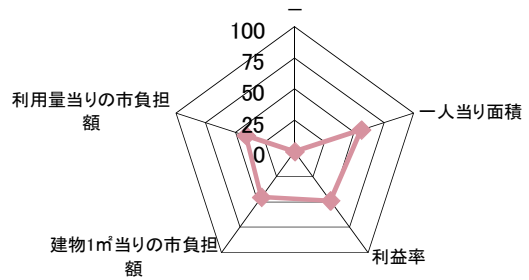
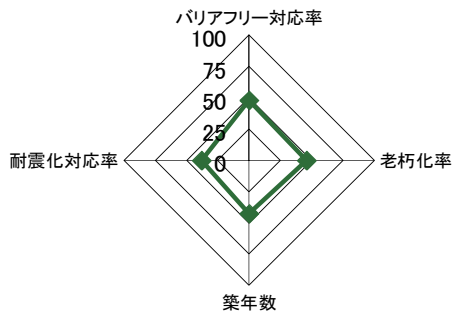
3. 位置情報

交通アクセス	最寄駅	豊栄駅	近隣類似施設の名称 (半径1,000m以内)	国・県・自治体所有	民間所有
	最寄駅からの所要時間	10分			
	最寄バス停	白新町			
	最寄バス停からの所要時間	3分			

案内図



4. 施設維持管理情報分析



5. 備考

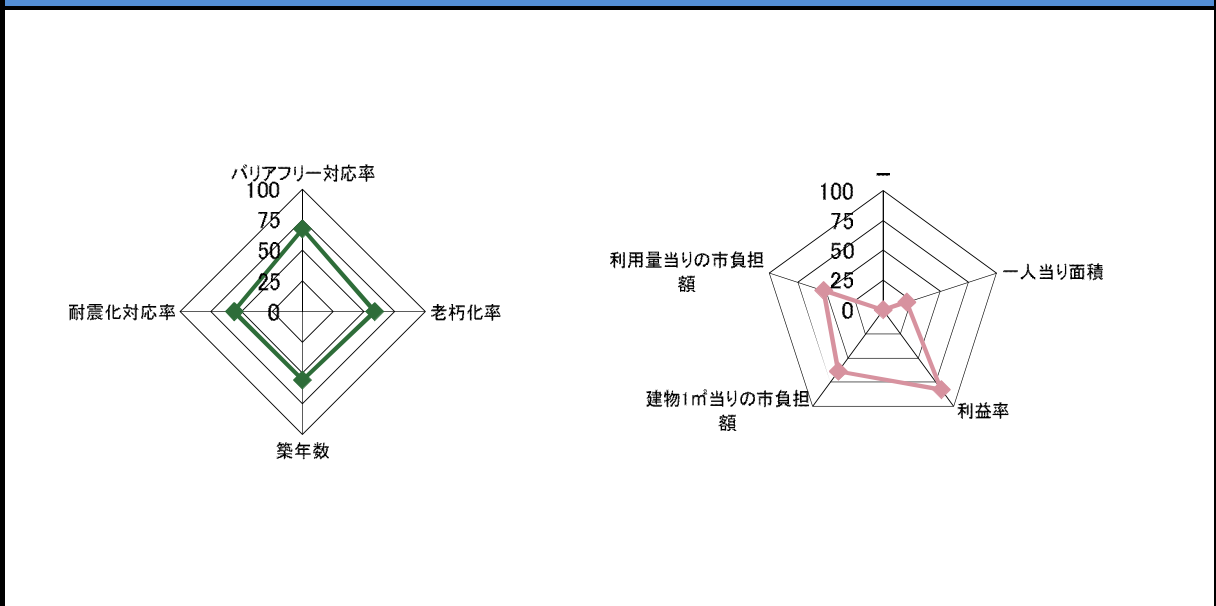
1. 基本情報											
施設名称	東区役所				外観						
事業所用途	庁舎系施設										
所在地	東区下木戸1丁目 500										
事業所名	東区役所・東区プラザ										
複合施設の有無	有				内部						
開設年月日	平成23年9月20日										
利用対象者	東区プラザ内わいわいひろばは:乳幼児とその保護者, 小学校1・2年生										
開館時間	6:00~24:00										
休館日											
設置目的	平成23年9月20日に旧庁舎(現在の山の下まちづくりセンター)が手狭であったことから、平成19年に閉店した旧イトヨーカドー新潟木戸店を改修し、移転した。1階が東区役所、2~3階が東区プラザ、地階を民間テナントスペースとした複合施設。										
①土地情報											
敷地面積	15,242.71	m ²	利用者駐車可能台数	360 台							
標高	0.30	m	駐車場の満車頻度	週に1回以上満車になる							
②建物情報											
建築面積(1階床面積)	6,471.14	m ²	階数	地上5階 地下1階							
延床面積	28,728.18	m ²	構造	鉄骨鉄筋コンクリート							
③危機管理・防災情報											
避難所指定	-			防災備蓄用品の有無	○						
津波避難ビル指定	○			自家発電設備の有無	○						
④バリアフリー、環境対応											
出入口の段差	○			オストメイト対応トイレ	○						
障がい者用エレベーター	○			再生可能エネルギー設備	○						
2. 施設維持管理情報											
品質情報	(区分・単位)	平成24年度	前年比%	平成23年度	平成22年度	利用情報	(区分・単位)	平成24年度	前年比%	平成23年度	平成22年度
	バリアフリー対応率(%)	100.0	-	-	-		開館日数(日)	365	-	0	0
	老朽化率(%)	36.0	-	-	-	職員1人当り面積(m ²)	127.1	-	0	0	
	築年数(年)	19.0	-	-	-			-			
	耐震化対応率(%)	100.0	-	-	-			-			
職員数(人)	正職員	173	-	0	0			-			
	非常勤職員	43	-	0	0			-			
	臨時職員	10	-	0	0			-			
収入(千円)	市の収入計①					支出(千円)	指定管理料以外の市の支出計	1,670,641	307103.1	544	0
							指定管理料	0	-	0	0
							市の支出計②	1,670,641	307103.1	544	0
単年度市負担額(千円)②-①	1,610,914	296123.9	544	0	減価償却費を含めた単年度市負担額(千円)	1,754,730	-	-	-		

3. 位置情報

交通アクセス	最寄駅		近隣類似施設の名称 (半径1,000m以内)	国・県・自治体所有	民間所有
	最寄駅からの所要時間				
	最寄バス停	下木戸			
	最寄バス停からの所要時間	2分			

案内図

4. 施設維持管理情報分析



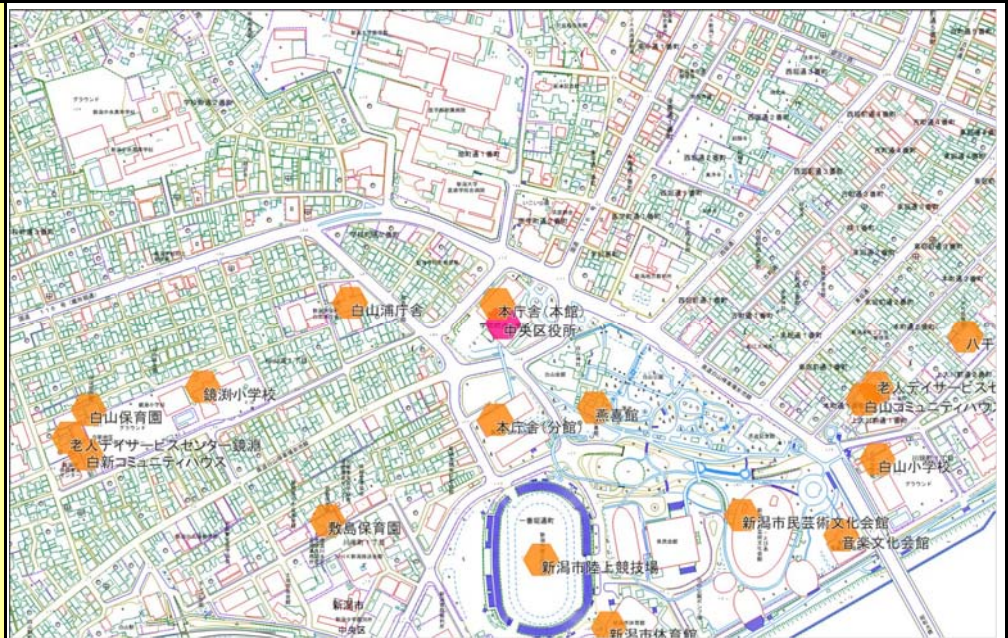
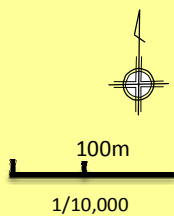
5. 備考

1. 基本情報												
施設名称	中央区役所				外観							
事業所用途	庁舎系施設											
所在地	中央区学校町通1番町 602-1											
事業所名	中央区役所											
複合施設の有無	有				内部							
開設年月日	平成19年4月1日											
利用対象者	新潟市民											
開館時間	8:30～17:30											
休館日	土日・祝日											
設置目的	平成元年4月1日に、現住所に新潟市役所に移転。平成19年4月1日の区制施行に伴い、新潟市役所内に中央区役所が設置された。区役所内には、地域課、区民生活課、健康福祉課、保護課、建設課及び総務課があり、区民生活に係る業務を行っている。											
①土地情報												
敷地面積	13,316.11		m ²	利用者駐車可能台数	49		台					
標高	1.50		m	駐車場の満車頻度	週に1回以上満車になる							
②建物情報												
建築面積(1階床面積)	4,195.03		m ²	階数	地上7階 地下2階							
延床面積	3,374.00		m ²	構造	鉄骨鉄筋コンクリート							
③危機管理・防災情報												
避難所指定	-			防災備蓄用品の有無	-							
津波避難ビル指定	○			自家発電設備の有無	-							
④バリアフリー、環境対応												
出入口の段差	○			オストメイト対応トイレ	○							
障がい者用エレベーター	○			再生可能エネルギー設備	○							
2. 施設維持管理情報												
	(区分・単位)	平成24年度	前年比%	平成23年度	平成22年度		(区分・単位)	平成24年度	前年比%	平成23年度	平成22年度	
品質情報	バリアフリー対応率(%)	88.9	-	-	-	利用情報	開館日数(日)	245	100.4	244	242	
	老朽化率(%)	44.1	-	-	-		職員1人当り面積(m ²)	10.3	97.2	10.6	11.1	
	築年数(年)	23.0	-	-	-				-			
	耐震化対応率(%)	100.0	-	-	-				-			
職員数(人)	正職員	247	101.6	243	234			-				
	非常勤職員	68	109.7	62	64			-				
	臨時職員	13	108.3	12	5			-				
収入(千円)	市の収入計①		0	-	0	0	支出(千円)	指定管理料以外の市の支出計	2,255,486	104.9	2,149,622	2,069,453
								指定管理料	0	-	0	0
								市の支出計②	2,255,486	104.9	2,149,622	2,069,453
単年度市負担額(千円)②-①		2,255,486	104.9	2,149,622	2,069,453		減価償却費を含めた単年度市負担額(千円)	2,255,486	-	-	-	

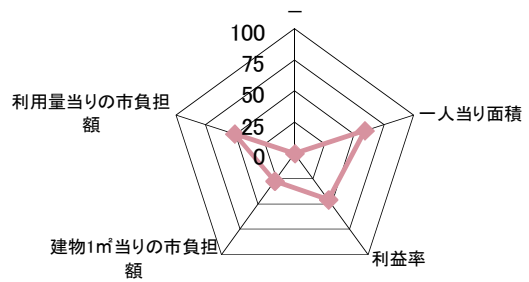
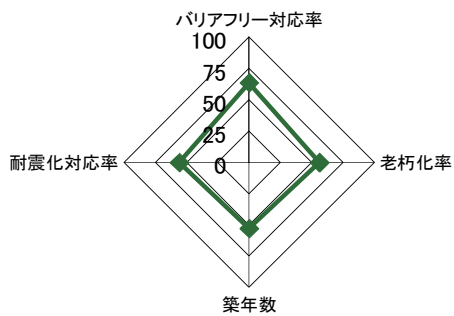
3. 位置情報

交通アクセス	最寄駅	白山駅	近隣類似施設の名称 (半径1,000m以内)	国・県・自治体所有	民間所有
	最寄駅からの所要時間	10分			
	最寄バス停	市役所前			
	最寄バス停からの所要時間	3分			

案内図



4. 施設維持管理情報分析



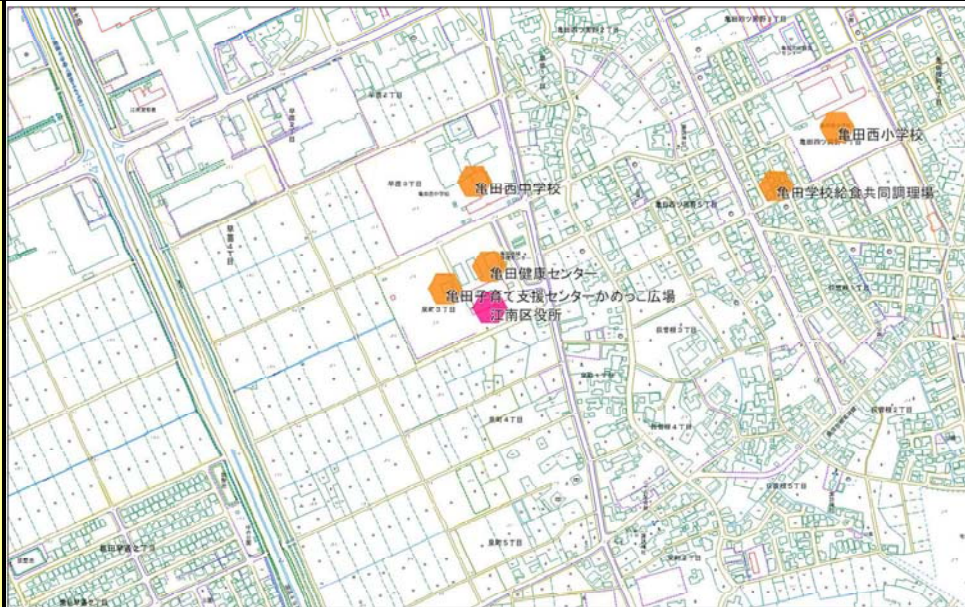
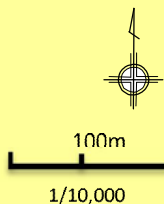
5. 備考

1. 基本情報											
施設名称	江南区役所				外観						
事業所用途	庁舎系施設										
所在地	江南区泉町3丁目 5-1										
事業所名	江南区役所										
複合施設の有無	無				内部						
開設年月日	平成19年4月1日										
利用対象者	主として江南区民										
開館時間	8:30~17:30										
休館日	土曜日, 日曜日, 祝日										
設置目的	平成2年に旧亀田町役場として建設された。その後、新潟市との合併により新潟市亀田支所、平成19年の政令市移行に伴い江南区役所庁舎として使用されている。3階にある旧亀田町議会議場を市民がグループ活動の発表に使用できる大ホールに改修してある。										
①土地情報											
敷地面積	18,710.10	m ²	利用者駐車可能台数	169 台							
標高	1.30	m	駐車場の満車頻度	年に1回以上満車になる							
②建物情報											
建築面積(1階床面積)	2,780.46	m ²	階数	地上3階							
延床面積	6,834.29	m ²	構造	鉄骨鉄筋コンクリート							
③危機管理・防災情報											
避難所指定	-			防災備蓄用品の有無	-						
津波避難ビル指定	-			自家発電設備の有無	-						
④バリアフリー、環境対応											
出入口の段差	○			オストメイト対応トイレ	○						
障がい者用エレベーター	○			再生可能エネルギー設備	-						
2. 施設維持管理情報											
品質情報	(区分・単位)	平成24年度	前年比%	平成23年度	平成22年度	(区分・単位)	平成24年度	前年比%	平成23年度	平成22年度	
	バリアフリー対応率(%)	77.8	-	-	-	開館日数(日)	245	100.0	245	245	
	老朽化率(%)	45.0	-	-	-	職員1人当り面積(m ²)	28.5	105.2	27.1	29.2	
	築年数(年)	21.8	-	-	-			-			
職員数(人)	耐震化対応率(%)	100.0	-	-	-			-			
	正職員	149	99.3	150	153			-			
	非常勤職員	44	102.3	43	40			-			
収入(千円)	臨時職員	47	79.7	59	41			-			
	市の収入計①	1,661	137.5	1,208	1,215	支出(千円)	指定管理料以外の市の支出計	1,403,553	95.5	1,470,096	1,457,552
						指定管理料	0	-	0	0	
市の支出計②						1,403,553	95.5	1,470,096	1,457,552		
単年度市負担額(千円)②-①	1,401,892	95.4	1,468,888	1,456,337	減価償却費を含めた単年度市負担額(千円)	1,438,646	-	-	-		

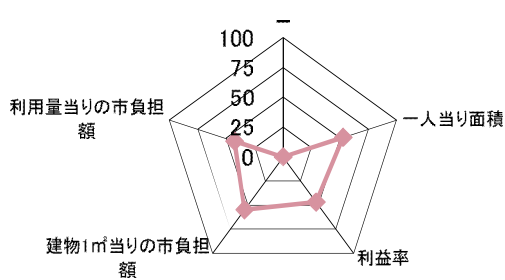
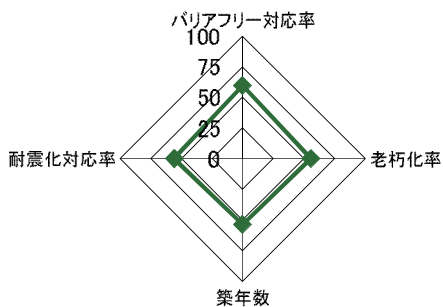
3. 位置情報

交通アクセス	最寄駅	亀田駅	近隣類似施設の名称 (半径1,000m以内)	国・県・自治体所有	民間所有	
	最寄駅からの所要時間			分		
	最寄バス停	江南区役所				
	最寄バス停からの所要時間			1 分		

案内図



4. 施設維持管理情報分析



5. 備考

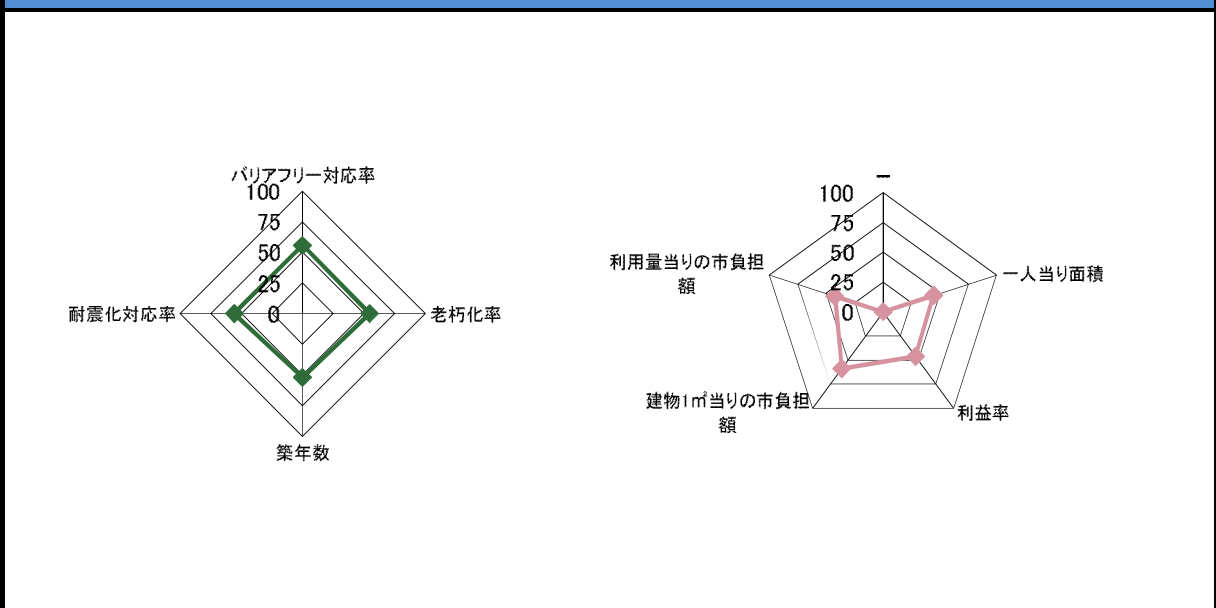
1. 基本情報											
施設名称	秋葉区役所				外観						
事業所用途	庁舎系施設										
所在地	秋葉区程島字二反田 2009										
事業所名	秋葉区役所										
複合施設の有無	無				内部						
開設年月日	昭和63年4月1日										
利用対象者	一般市民										
開館時間	8:30～17:30										
休館日	土日・祝日										
設置目的	市民サービスに密接した行政サービスを提供する。										
①土地情報											
敷地面積	15,612.28	m ²	利用者駐車可能台数	260 台							
標高	5.40	m	駐車場の満車頻度	月に1回以上満車になる							
②建物情報											
建築面積(1階床面積)	3,473.60	m ²	階数	地上7階							
延床面積	11,328.94	m ²	構造	鉄骨鉄筋コンクリート							
③危機管理・防災情報											
避難所指定	—			防災備蓄用品の有無	—						
津波避難ビル指定	—			自家発電設備の有無	—						
④バリアフリー、環境対応											
出入口の段差	○			オストメイト対応トイレ	○						
障がい者用エレベーター	○			再生可能エネルギー設備	—						
2. 施設維持管理情報											
品質情報	(区分・単位)	平成24年度	前年比%	平成23年度	平成22年度	利用情報	(区分・単位)	平成24年度	前年比%	平成23年度	平成22年度
	バリアフリー対応率(%)	66.7	—	—	—		開館日数(日)	245	100.4	244	243
職員数(人)	老朽化率(%)	47.4	—	—	—	職員1人当り面積(m ²)	54.5	112.6	48.4	47.8	
	正職員	180	96.3	187	189			—			
	非常勤職員	20	95.2	21	28			—			
	臨時職員	8	30.8	26	20			—			
収入(千円)	築年数(年)	24.0	—	—	—	支出(千円)	指定管理料以外の市の支出計	1,578,868	94.0	1,679,972	1,695,125
	耐震化対応率(%)	100.0	—	—	—		指定管理料	0	—	0	0
	市の収入計①	616	7.5	8,177	9,361		市の支出計②	1,578,868	94.0	1,679,972	1,695,125
単年度市負担額(千円)②-①	1,578,252	94.4	1,671,795	1,685,764	減価償却費を含めた単年度市負担額(千円)	1,640,591	—	—	—		

3. 位置情報

交通アクセス	最寄駅	新津駅	近隣類似施設の名称 (半径1,000m以内)	国・県・自治体所有	民間所有
	最寄駅からの所要時間	25分			
	最寄バス停	秋葉区役所			
	最寄バス停からの所要時間	1分			

案内図

4. 施設維持管理情報分析



5. 備考

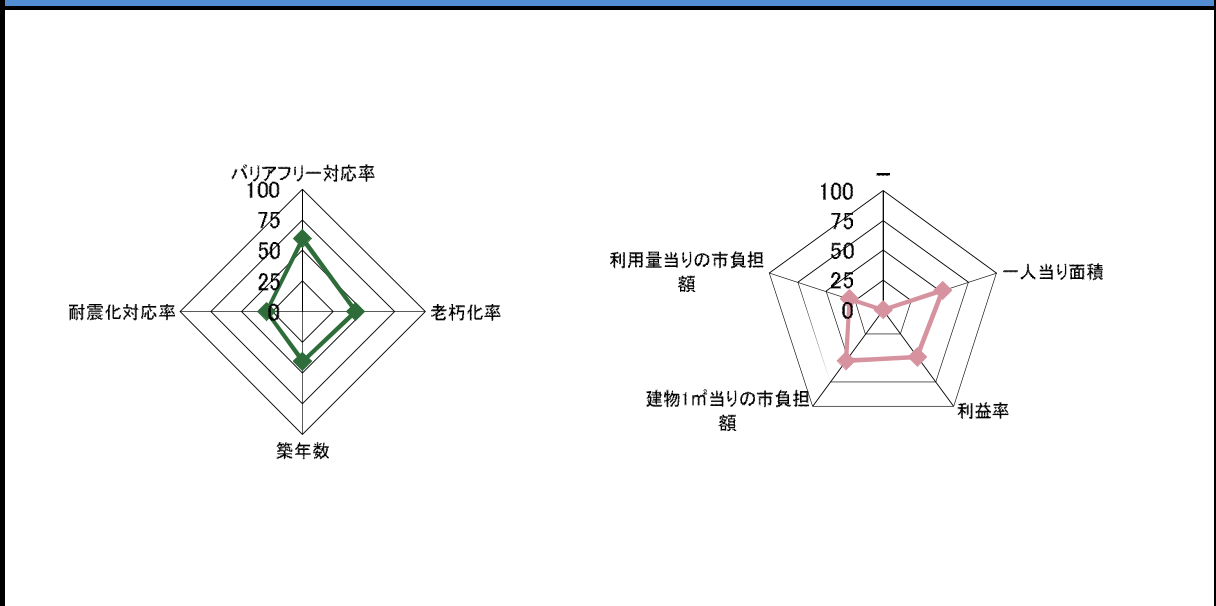
1. 基本情報											
施設名称	南区役所				外観						
事業所用途	庁舎系施設										
所在地	南区白根字町浦 1235										
事業所名	南区役所										
複合施設の有無	無				内部						
開設年月日	昭和46年7月30日										
利用対象者	市民および区役所職員、農業委員会事務局、農業振興公社職員										
開館時間	8:30~17:30										
休館日	土・日・祝日										
設置目的	昭和46年に旧白根市役所として建設された。その後、周辺自治体との合併により新潟市白根支所、平成19年の政令市移行に伴い南区役所庁舎として使用されている。現在、南区役所分庁舎は、農業委員会事務局および農業振興公社が使用している。										
①土地情報											
敷地面積	11,562.83	m ²	利用者駐車可能台数	218 台							
標高	1.10	m	駐車場の満車頻度	年に1回以上満車になる							
②建物情報											
建築面積(1階床面積)	2,034.90	m ²	階数	地上5階							
延床面積	6,165.19	m ²	構造	鉄筋コンクリート							
③危機管理・防災情報											
避難所指定	—		防災備蓄用品の有無	—							
津波避難ビル指定	—		自家発電設備の有無	—							
④バリアフリー、環境対応											
出入口の段差	○		オストメイト対応トイレ	○							
障がい者用エレベーター	○		再生可能エネルギー設備	—							
2. 施設維持管理情報											
品質情報	(区分・単位)	平成24年度	前年比%	平成23年度	平成22年度	利用情報	(区分・単位)	平成24年度	前年比%	平成23年度	平成22年度
	バリアフリー対応率(%)	77.8	—	—	—		開館日数(日)	247	100.0	247	245
職員数(人)	老朽化率(%)	78.0	—	—	—	職員1人当り面積(m ²)	29.9	104.9	28.5	29.4	
	正職員	172	96.6	178	180			—			
	非常勤職員	24	100.0	24	20			—			
収入(千円)	耐震化対応率(%)	8.3	—	—	—			—			
	臨時職員	10	71.4	14	10			—			
	市の収入計①	4,350	94.9	4,583	5,010	支出(千円)	指定管理料以外の市の支出計	1,486,834	95.0	1,564,532	1,562,748
単年度市負担額(千円)②-①							指定管理料	0	—	0	0
							市の支出計②	1,486,834	95.0	1,564,532	1,562,748
							減価償却費を含めた単年度市負担額(千円)	1,507,848	—	—	—

3. 位置情報

交通アクセス	最寄駅		近隣類似施設の名称 (半径1,000m以内)	国・県・自治体所有	民間所有
	最寄駅からの所要時間				
	最寄バス停	能登			
	最寄バス停からの所要時間	5分			

案内図

4. 施設維持管理情報分析



5. 備考

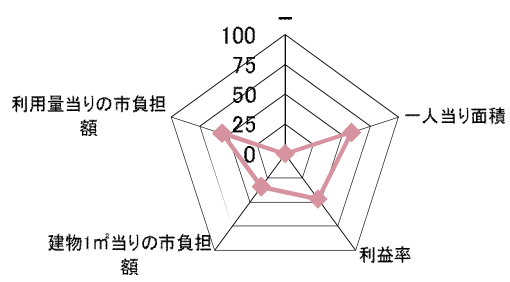
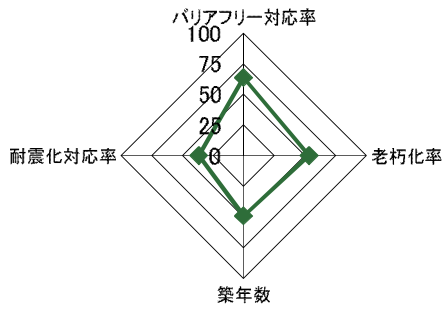
1. 基本情報											
施設名称	西区役所				外観						
事業所用途	庁舎系施設										
所在地	西区寺尾東3丁目 4384-1										
事業所名	西区役所										
複合施設の有無	有				内部						
開設年月日	平成19年4月1日										
利用対象者	市民										
開館時間	8:30～17:30										
休館日	土曜日, 日曜日, 祝日										
設置目的	区制移行に伴い, 平成19年4月1日付で旧坂井輪地区事務所の位置に西区役所が設置された。旧地区事務所の建物では不足するため, 区役所機能は本館(旧地区事務所・坂井輪健康センターとの複合施設)・分館(公民館等との複合施設)・黒崎出張所の建物に分散している。各種届出の受付や証明書発行等の窓口業務のほか, 日常生活に密接に関わる行政サービスを提供する。										
①土地情報											
敷地面積	5,000.74	m ²	利用者駐車可能台数	117 台							
標高	-0.40	m	駐車場の満車頻度	満車になることはない							
②建物情報											
建築面積(1階床面積)	1,468.32	m ²	階数	地上4階 地下1階							
延床面積	2,439.28	m ²	構造	鉄筋コンクリート							
③危機管理・防災情報											
避難所指定	-			防災備蓄用品の有無	-						
津波避難ビル指定	○			自家発電設備の有無	○						
④バリアフリー、環境対応											
出入口の段差	○			オストメイト対応トイレ	○						
障がい者用エレベーター	○			再生可能エネルギー設備	-						
2. 施設維持管理情報											
品質情報	(区分・単位)	平成24年度	前年比%	平成23年度	平成22年度	利用情報	(区分・単位)	平成24年度	前年比%	平成23年度	平成22年度
	バリアフリー対応率(%)	88.9	-	-	-		開館日数(日)	247	100.0	247	247
	老朽化率(%)	50.9	-	-	-	職員1人当り面積(m ²)	11.6	95.1	12.2	11.6	
	築年数(年)	27.5	-	-	-			-			
	耐震化対応率(%)	33.5	-	-	-			-			
職員数(人)	正職員	161	100.0	161	165			-			
	非常勤職員	30	107.1	28	31			-			
	臨時職員	20	181.8	11	14			-			
収入(千円)	市の収入計①	1,345	79.8	1,685	352	支出(千円)	指定管理料以外の市の支出計	1,355,537	96.1	1,410,593	1,472,538
							指定管理料	0	-	0	0
							市の支出計②	1,355,537	96.1	1,410,593	1,472,538
	単年度市負担額(千円)②-①	1,354,192	96.1	1,408,908	1,472,186	減価償却費を含めた単年度市負担額(千円)	1,359,458	-	-	-	

3. 位置情報

交通アクセス	最寄駅	寺尾駅	近隣類似施設の名称 (半径1,000m以内)	国・県・自治体所有	民間所有
	最寄駅からの所要時間	10分			
	最寄バス停	坂井輪中学校前			
	最寄バス停からの所要時間	1分			

案内図

4. 施設維持管理情報分析



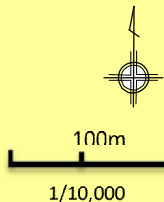
5. 備考

1. 基本情報											
施設名称	西蒲区役所				外観						
事業所用途	庁舎系施設										
所在地	西蒲区巻(甲)中江 甲2690-1										
事業所名	西蒲区役所										
複合施設の有無	無				内部						
開設年月日	昭和36年12月20日										
利用対象者	新潟市民										
開館時間	8:30～17:30										
休館日	土曜日、日曜日、祝日										
設置目的	昭和36年に旧巻町役場として建設。平成17年に新潟市と巻町が合併し、新潟市巻支所となる。平成19年の政令指定都市移行により、新潟市西蒲区役所となった。										
①土地情報											
敷地面積	5,556.52	m ²	利用者駐車可能台数	80 台							
標高	4.50	m	駐車場の満車頻度	年に1回以上満車になる							
②建物情報											
建築面積(1階床面積)	1,594.58	m ²	階数	地上3階							
延床面積	4,020.49	m ²	構造	鉄筋コンクリート							
③危機管理・防災情報											
避難所指定	—			防災備蓄用品の有無	—						
津波避難ビル指定	—			自家発電設備の有無	—						
④バリアフリー、環境対応											
出入口の段差	○			オストメイト対応トイレ	○						
障がい者用エレベーター	—			再生可能エネルギー設備	—						
2. 施設維持管理情報											
品質情報	(区分・単位)	平成24年度	前年比%	平成23年度	平成22年度	利用情報	(区分・単位)	平成24年度	前年比%	平成23年度	平成22年度
	バリアフリー対応率(%)	75.0	—	—	—		開館日数(日)	245	100.4	244	243
	老朽化率(%)	82.2	—	—	—	職員1人当り面積(m ²)	22.7	96.6	23.5	23.4	
	築年数(年)	41.7	—	—	—			—			
	耐震化対応率(%)	96.3	—	—	—			—			
職員数(人)	正職員	144	105.1	137	140			—			
	非常勤職員	15	125.0	12	13			—			
	臨時職員	18	81.8	22	19			—			
収入(千円)	市の収入計①					支出(千円)	指定管理料以外の市の支出計	1,227,831	103.6	1,185,723	1,209,550
							指定管理料	0	—	0	0
							市の支出計②	1,227,831	103.6	1,185,723	1,209,550
	単年度市負担額(千円)②-①	1,227,622	103.6	1,185,515	1,209,360		減価償却費を含めた単年度市負担額(千円)	1,250,356	—	—	—

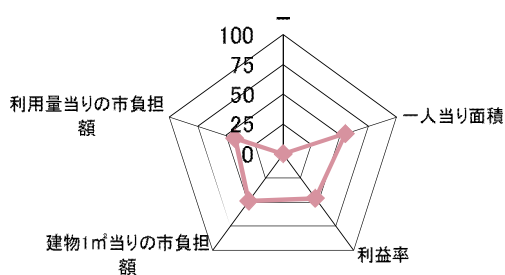
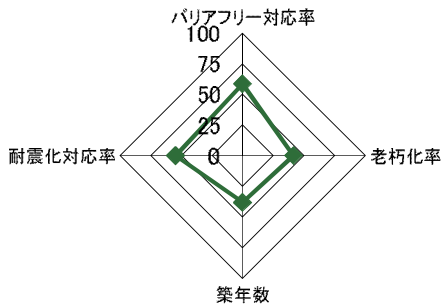
3. 位置情報

交通アクセス	最寄駅	巻駅	近隣類似施設の名称 (半径1,000m以内)	国・県・自治体所有	民間所有
	最寄駅からの所要時間	6分			
	最寄バス停	巻駅前			
	最寄バス停からの所要時間	5分			

案内図



4. 施設維持管理情報分析



5. 備考