

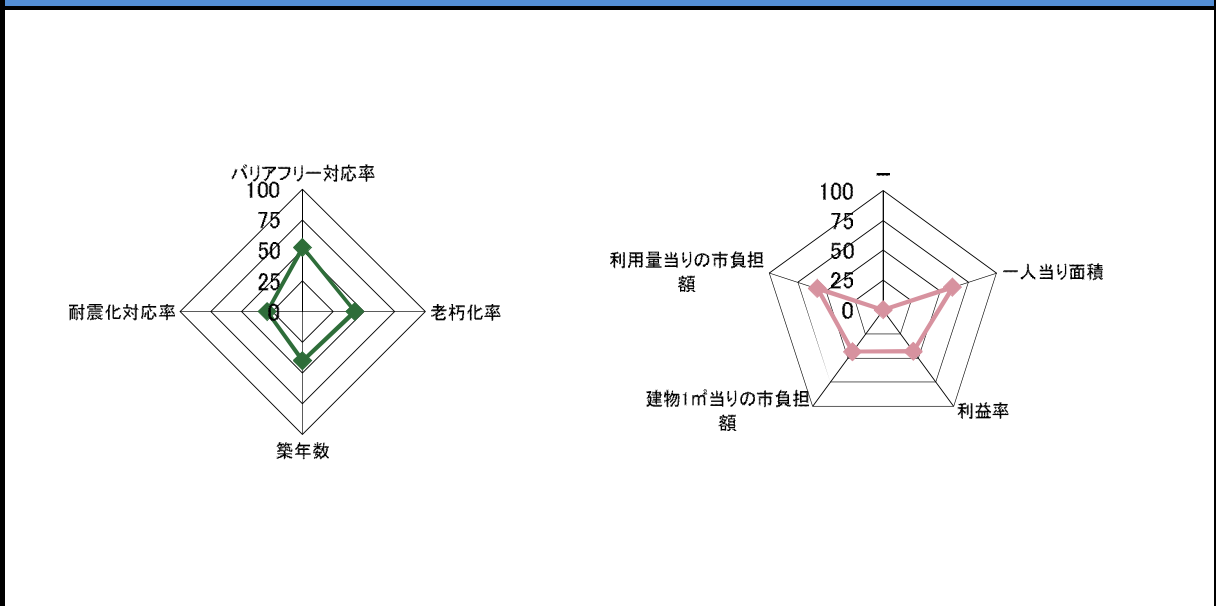
| 1. 基本情報 | | | | | | | | | | | | |
|--------------|---|---------|-------------|-------------|---------|--|----------------------|---|---------|---------|---------|---------|
| 施設名称 | 北出張所 | | | | 外観 |  | |  | | | | |
| 事業所用途 | 庁舎系施設 | | | | | | | | | | | |
| 所在地 | 北区松浜1丁目 7-9 | | | | | | | | | | | |
| 事業所名 | 北出張所 | | | | | | | | | | | |
| 複合施設の有無 | 有 | | | | 内部 |  | |  | | | | |
| 開設年月日 | 昭和46年4月7日 | | | | | | | | | | | |
| 利用対象者 | 成人 | | | | | | | | | | | |
| 開館時間 | 8:30～17:30 | | | | | | | | | | | |
| 休館日 | 土曜日・日曜日・国民の休日 | | | | | | | | | | | |
| 設置目的 | 旧北地区事務所。平成19年新潟市の政令市施行後出張所となる。住民票の発行などの窓口サービスを提供する行政機関。 | | | | | | | | | | | |
| ①土地情報 | | | | | | | | | | | | |
| 敷地面積 | 1,972.09 m ² | | 利用者駐車可能台数 | 39 台 | | | | | | | | |
| 標高 | 15.60 m | | 駐車場の満車頻度 | 月に1回以上満車になる | | | | | | | | |
| ②建物情報 | | | | | | | | | | | | |
| 建築面積(1階床面積) | 371.10 m ² | | 階数 | 地上3階 | | | | | | | | |
| 延床面積 | 993.36 m ² | | 構造 | 鉄筋コンクリート | | | | | | | | |
| ③危機管理・防災情報 | | | | | | | | | | | | |
| 避難所指定 | — | | 防災備蓄用品の有無 | ○ | | | | | | | | |
| 津波避難ビル指定 | — | | 自家発電設備の有無 | — | | | | | | | | |
| ④バリアフリー、環境対応 | | | | | | | | | | | | |
| 出入口の段差 | ○ | | オストメイト対応トイレ | × | | | | | | | | |
| 障がい者用エレベーター | — | | 再生可能エネルギー設備 | — | | | | | | | | |
| 2. 施設維持管理情報 | | | | | | | | | | | | |
| 品質情報 | (区分・単位) | 平成24年度 | 前年比% | 平成23年度 | 平成22年度 | 利用情報 | (区分・単位) | 平成24年度 | 前年比% | 平成23年度 | 平成22年度 | |
| | バリアフリー対応率(%) | 57.1 | — | — | — | | 開館日数(日) | 246 | 99.2 | 248 | 252 | |
| | 老朽化率(%) | 79.6 | — | — | — | 職員1人当り面積(m ²) | 55.2 | 94.5 | 58.4 | 58.4 | | |
| | 築年数(年) | 39.5 | — | — | — | | | — | | | | |
| | 耐震化対応率(%) | 6.8 | — | — | — | | | — | | | | |
| 職員数(人) | 正職員 | 10 | 100.0 | 10 | 11 | | | — | | | | |
| | 非常勤職員 | 4 | 100.0 | 4 | 3 | | | — | | | | |
| | 臨時職員 | 4 | 133.3 | 3 | 3 | | | — | | | | |
| 収入(千円) | 市の収入計① | | | | | 支出(千円) | 指定管理料以外の市の支出計 | 103,462 | 100.0 | 103,503 | 108,806 | |
| | | | 107 | 124.4 | 86 | | 113 | 指定管理料 | 0 | — | 0 | 0 |
| | | | | | | | | 市の支出計② | 103,462 | 100.0 | 103,503 | 108,806 |
| | 単年度市負担額(千円)②-① | 103,355 | 99.9 | 103,417 | 108,693 | | 減価償却費を含めた単年度市負担額(千円) | 106,761 | — | — | — | |

3. 位置情報

| | | | | | |
|--------|--------------|-------|---------------------------|-----------|------|
| 交通アクセス | 最寄駅 | | 近隣類似施設の名称 (半径1,000m以内) | 国・県・自治体所有 | 民間所有 |
| | 最寄駅からの所要時間 | | | | |
| | 最寄バス停 | 松浜2丁目 | | | |
| | 最寄バス停からの所要時間 | 8分 | | | |

案内図

4. 施設維持管理情報分析



5. 備考

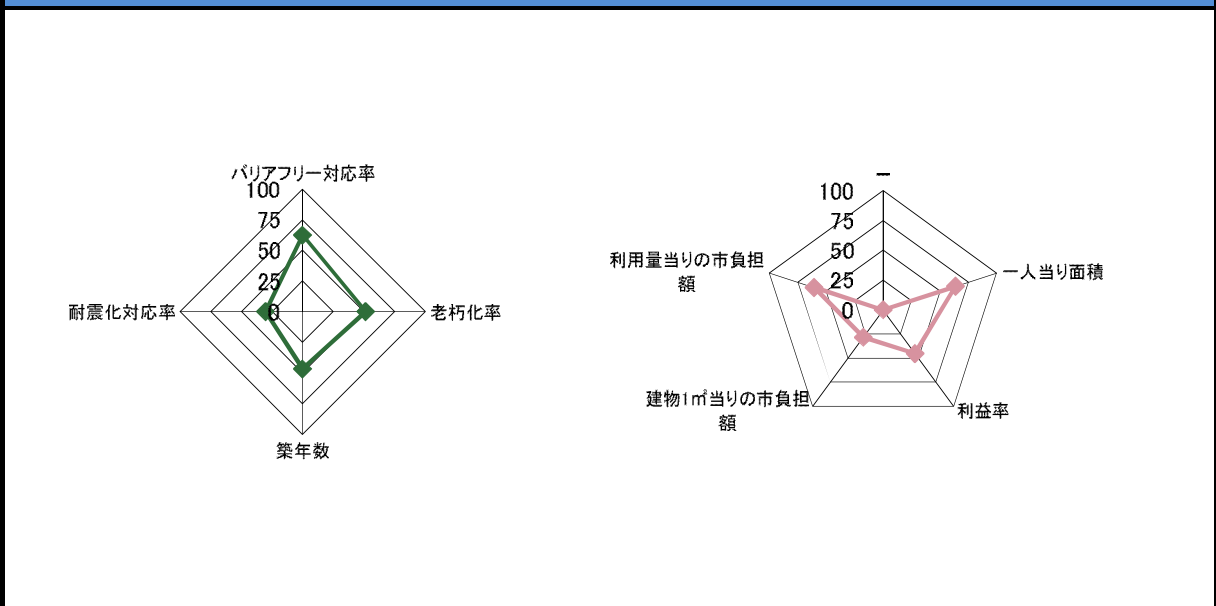
| 1. 基本情報 | | | | | | | | | | | | |
|----------------|--|--------|----------------|-------------|----------------------|--|--------|---|---------|--------|---------|---------|
| 施設名称 | 石山出張所 | | | | 外観 |  | |  | | | | |
| 事業所用途 | 庁舎系施設 | | | | | | | | | | | |
| 所在地 | 東区石山1丁目 669 | | | | | | | | | | | |
| 事業所名 | 石山出張所 | | | | | | | | | | | |
| 複合施設の有無 | 有 | | | | 内部 |  | |  | | | | |
| 開設年月日 | 昭和54年5月31日 | | | | | | | | | | | |
| 利用対象者 | 成人 | | | | | | | | | | | |
| 開館時間 | 8:30～17:30 | | | | | | | | | | | |
| 休館日 | 土曜日・日曜日・国民の休日 | | | | | | | | | | | |
| 設置目的 | 昭和54年老朽化した旧庁舎の建て替えを機に現在地に行政サービスの拡充を図り連絡所・保健福祉センター・公民館・図書館を併設して開設された。 | | | | | | | | | | | |
| ①土地情報 | | | | | | | | | | | | |
| 敷地面積 | 3,414.62 | | m ² | 利用者駐車可能台数 | 78 | | 台 | | | | | |
| 標高 | 1.20 | | m | 駐車場の満車頻度 | 週に1回以上満車になる | | | | | | | |
| ②建物情報 | | | | | | | | | | | | |
| 建築面積(1階床面積) | 944.24 | | m ² | 階数 | 地上1階 | | | | | | | |
| 延床面積 | 542.60 | | m ² | 構造 | 鉄筋コンクリート | | | | | | | |
| ③危機管理・防災情報 | | | | | | | | | | | | |
| 避難所指定 | — | | | 防災備蓄用品の有無 | ○ | | | | | | | |
| 津波避難ビル指定 | — | | | 自家発電設備の有無 | ○ | | | | | | | |
| ④バリアフリー、環境対応 | | | | | | | | | | | | |
| 出入口の段差 | ○ | | | オストメイト対応トイレ | — | | | | | | | |
| 障がい者用エレベーター | ○ | | | 再生可能エネルギー設備 | — | | | | | | | |
| 2. 施設維持管理情報 | | | | | | | | | | | | |
| 品質情報 | (区分・単位) | 平成24年度 | 前年比% | 平成23年度 | 平成22年度 | (区分・単位) | 平成24年度 | 前年比% | 平成23年度 | 平成22年度 | | |
| | バリアフリー対応率(%) | 85.7 | — | — | — | 開館日数(日) | 246 | 99.2 | 248 | 252 | | |
| | 老朽化率(%) | 56.1 | — | — | — | 職員1人当り面積(m ²) | 30.1 | 100.0 | 30.1 | 28.6 | | |
| | 築年数(年) | 30.8 | — | — | — | | | — | | | | |
| | 耐震化対応率(%) | 11.4 | — | — | — | | | — | | | | |
| | 職員数(人) | 正職員 | 11 | 100.0 | 11 | 11 | | | — | | | |
| | | 非常勤職員 | 6 | 100.0 | 6 | 6 | | | — | | | |
| | | 臨時職員 | 1 | 100.0 | 1 | 2 | | | — | | | |
| | 収入(千円) | 市の収入計① | | | | | 支出(千円) | 指定管理料以外の市の支出計 | 105,594 | 96.0 | 110,009 | 121,112 |
| | | | | 447 | 97.6 | 458 | | 461 | 指定管理料 | 0 | — | 0 |
| | | | | | | | | 市の支出計② | 105,594 | 96.0 | 110,009 | 121,112 |
| 単年度市負担額(千円)②-① | 105,147 | 96.0 | 109,551 | 120,651 | 減価償却費を含めた単年度市負担額(千円) | 109,647 | — | — | — | | | |

3. 位置情報

| | | | | | |
|--------|--------------|--------|---------------------------|-----------|------|
| 交通アクセス | 最寄駅 | 越後石山駅 | 近隣類似施設の名称 (半径1,000m以内) | 国・県・自治体所有 | 民間所有 |
| | 最寄駅からの所要時間 | 12分 | | | |
| | 最寄バス停 | 石山出張所前 | | | |
| | 最寄バス停からの所要時間 | 3分 | | | |

案内図

4. 施設維持管理情報分析



5. 備考

| 1. 基本情報 | | | | | | | | | | | |
|----------------|--|--------|----------------|-------------|-------------|--|----------------------|---|------|---------|---------|
| 施設名称 | 東出張所 | | | | 外観 |  | |  | | | |
| 事業所用途 | 庁舎系施設 | | | | | | | | | | |
| 所在地 | 中央区蒲原町 868-1 | | | | | | | | | | |
| 事業所名 | 東出張所 | | | | | | | | | | |
| 複合施設の有無 | 有 | | | | 内部 |  | |  | | | |
| 開設年月日 | 昭和40年12月13日 | | | | | | | | | | |
| 利用対象者 | 近隣の住民・就業者 | | | | | | | | | | |
| 開館時間 | 8:30~17:30 | | | | | | | | | | |
| 休館日 | 毎週土・日曜日及び祭日 | | | | | | | | | | |
| 設置目的 | 住民票・印鑑証明・戸籍等、住民異動、戸籍届、国民健康保険、子ども・ひとり親、高齢者、障害者、国民年金、くみとり、税・保険料の納付、税証明、その他 | | | | | | | | | | |
| ①土地情報 | | | | | | | | | | | |
| 敷地面積 | 2,374.83 | | m ² | 利用者駐車可能台数 | 17 | | 台 | | | | |
| 標高 | 0.50 | | m | 駐車場の満車頻度 | 週に1回以上満車になる | | | | | | |
| ②建物情報 | | | | | | | | | | | |
| 建築面積(1階床面積) | 1,120.84 | | m ² | 階数 | 地上5階 | | | | | | |
| 延床面積 | 1,972.84 | | m ² | 構造 | 鉄筋コンクリート | | | | | | |
| ③危機管理・防災情報 | | | | | | | | | | | |
| 避難所指定 | - | | | 防災備蓄用品の有無 | - | | | | | | |
| 津波避難ビル指定 | - | | | 自家発電設備の有無 | - | | | | | | |
| ④バリアフリー、環境対応 | | | | | | | | | | | |
| 出入口の段差 | ○ | | | オストメイト対応トイレ | × | | | | | | |
| 障がい者用エレベーター | ○ | | | 再生可能エネルギー設備 | - | | | | | | |
| 2. 施設維持管理情報 | | | | | | | | | | | |
| 品質情報 | (区分・単位) | 平成24年度 | 前年比% | 平成23年度 | 平成22年度 | 利用情報 | (区分・単位) | 平成24年度 | 前年比% | 平成23年度 | 平成22年度 |
| | バリアフリー対応率(%) | 77.8 | - | - | - | | 開館日数(日) | 247 | 98.8 | 250 | 247 |
| 職員数(人) | 老朽化率(%) | 76.1 | - | - | - | 職員1人当り面積(m ²) | 116 | 100.0 | 116 | 109.6 | |
| | 正職員 | 10 | 100.0 | 10 | 11 | | | - | | | |
| | 非常勤職員 | 7 | 100.0 | 7 | 7 | | | - | | | |
| 収入(千円) | 耐震化対応率(%) | 6.8 | - | - | - | | | - | | | |
| | 臨時職員 | 0 | - | 0 | 0 | | | - | | | |
| | 市の収入計① | 110 | 96.5 | 114 | 146 | 支出(千円) | 指定管理料以外の市の支出計 | 104,114 | 96.8 | 107,510 | 117,126 |
| 単年度市負担額(千円)②-① | | | | | | | 指定管理料 | 0 | - | 0 | 0 |
| | | | | | | | 市の支出計② | 104,114 | 96.8 | 107,510 | 117,126 |
| | | | | | | | 減価償却費を含めた単年度市負担額(千円) | 111,937 | - | - | - |

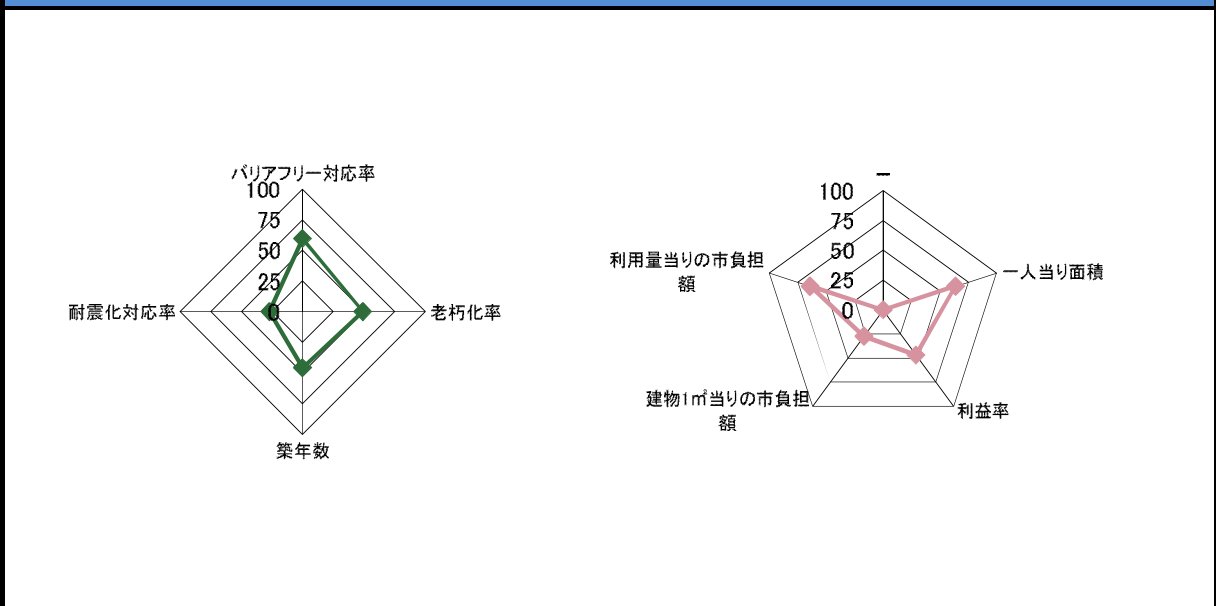
| 1. 基本情報 | | | | | | | | | | | |
|----------------|--|---------|----------------|-------------|-------------|--|----------------------|---|--------|---------|---------|
| 施設名称 | 南出張所 | | | | 外観 |  | |  | | | |
| 事業所用途 | 庁舎系施設 | | | | | | | | | | |
| 所在地 | 中央区新和3丁目 113-30 | | | | | | | | | | |
| 事業所名 | 南出張所 | | | | | | | | | | |
| 複合施設の有無 | 有 | | | | 内部 |  | |  | | | |
| 開設年月日 | 昭和55年6月20日 | | | | | | | | | | |
| 利用対象者 | 一般市民の方 | | | | | | | | | | |
| 開館時間 | 8:30～17:30 | | | | | | | | | | |
| 休館日 | 土曜・日曜・祝日 | | | | | | | | | | |
| 設置目的 | 南地区センター内では南出張所、南地域保健福祉センター、鳥屋野地区公民館、鳥屋野図書館が執務している。 | | | | | | | | | | |
| ①土地情報 | | | | | | | | | | | |
| 敷地面積 | 4,201.60 | | m ² | 利用者駐車可能台数 | 91 | | 台 | | | | |
| 標高 | 0.40 | | m | 駐車場の満車頻度 | 週に1回以上満車になる | | | | | | |
| ②建物情報 | | | | | | | | | | | |
| 建築面積(1階床面積) | 594.95 | | m ² | 階数 | 地上4階 | | | | | | |
| 延床面積 | 594.95 | | m ² | 構造 | 鉄筋コンクリート | | | | | | |
| ③危機管理・防災情報 | | | | | | | | | | | |
| 避難所指定 | — | | | 防災備蓄用品の有無 | — | | | | | | |
| 津波避難ビル指定 | ○ | | | 自家発電設備の有無 | ○ | | | | | | |
| ④バリアフリー、環境対応 | | | | | | | | | | | |
| 出入口の段差 | ○ | | | オストメイト対応トイレ | × | | | | | | |
| 障がい者用エレベーター | ○ | | | 再生可能エネルギー設備 | — | | | | | | |
| 2. 施設維持管理情報 | | | | | | | | | | | |
| 品質情報 | (区分・単位) | 平成24年度 | 前年比% | 平成23年度 | 平成22年度 | (区分・単位) | 平成24年度 | 前年比% | 平成23年度 | 平成22年度 | |
| | バリアフリー対応率(%) | 77.8 | — | — | — | | 開館日数(日) | 247 | 99.2 | 249 | 247 |
| 職員数(人) | 老朽化率(%) | 62.0 | — | — | — | 職員1人当り面積(m ²) | 28.3 | 95.3 | 29.7 | 29.7 | |
| | 築年数(年) | 32.0 | — | — | — | | | — | | | |
| | 耐震化対応率(%) | 0.0 | — | — | — | | | — | | | |
| | 正職員 | 12 | 100.0 | 12 | 12 | | | — | | | |
| 収入(千円) | 非常勤職員 | 4 | 100.0 | 4 | 4 | | | — | | | |
| | 臨時職員 | 5 | 125.0 | 4 | 4 | | | — | | | |
| | 市の収入計① | 749 | 102.2 | 733 | 761 | 支出(千円) | 指定管理料以外の市の支出計 | 119,665 | 92.3 | 129,710 | 120,768 |
| 単年度市負担額(千円)②-① | | | | | | | 指定管理料 | 0 | — | 0 | 0 |
| | | 118,916 | 92.2 | 128,977 | 120,007 | | 市の支出計② | 119,665 | 92.3 | 129,710 | 120,768 |
| | | | | | | | 減価償却費を含めた単年度市負担額(千円) | 122,133 | — | — | — |

3. 位置情報

| | | | | | |
|--------|--------------|----------|---------------------------|-----------|------|
| 交通アクセス | 最寄駅 | | 近隣類似施設の名称 (半径1,000m以内) | 国・県・自治体所有 | 民間所有 |
| | 最寄駅からの所要時間 | | | | |
| | 最寄バス停 | 南地区センター前 | | | |
| | 最寄バス停からの所要時間 | 3分 | | | |

案内図

4. 施設維持管理情報分析



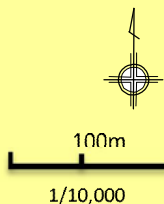
5. 備考

| 1. 基本情報 | | | | | | | | | | | | |
|--------------|---|----------------|-----------|-------------|--------|--|----------------------|---|--------|--------|--------|--------|
| 施設名称 | 横越出張所 | | | | 外観 |  | |  | | | | |
| 事業所用途 | 庁舎系施設 | | | | | | | | | | | |
| 所在地 | 江南区横越中央1丁目 4710-1 | | | | | | | | | | | |
| 事業所名 | 横越出張所 | | | | | | | | | | | |
| 複合施設の有無 | 有 | | | | 内部 |  | |  | | | | |
| 開設年月日 | 昭和60年3月23日 | | | | | | | | | | | |
| 利用対象者 | 一般市民を対象とする。 | | | | | | | | | | | |
| 開館時間 | 8:30~17:30 | | | | | | | | | | | |
| 休館日 | | | | | | | | | | | | |
| 設置目的 | 江南区横越出張所は行政機関としての一定機能を持つ。当初は横越村役場、横越町役場であり、自治体の基本施設としての総合的機能を有していた。平成17年の合併で、支所、出張所となり一部機能が区役所に移管された。 | | | | | | | | | | | |
| ①土地情報 | | | | | | | | | | | | |
| 敷地面積 | 4,982.06 | m ² | 利用者駐車可能台数 | 83 台 | | | | | | | | |
| 標高 | 4.80 | m | 駐車場の満車頻度 | 満車になることはない | | | | | | | | |
| ②建物情報 | | | | | | | | | | | | |
| 建築面積(1階床面積) | 1,828.13 | m ² | 階数 | 地上3階 | | | | | | | | |
| 延床面積 | 2,883.27 | m ² | 構造 | 鉄筋コンクリート | | | | | | | | |
| ③危機管理・防災情報 | | | | | | | | | | | | |
| 避難所指定 | - | | | 防災備蓄用品の有無 | - | | | | | | | |
| 津波避難ビル指定 | - | | | 自家発電設備の有無 | - | | | | | | | |
| ④バリアフリー、環境対応 | | | | | | | | | | | | |
| 出入口の段差 | ○ | | | オストメイト対応トイレ | × | | | | | | | |
| 障がい者用エレベーター | ○ | | | 再生可能エネルギー設備 | - | | | | | | | |
| 2. 施設維持管理情報 | | | | | | | | | | | | |
| 品質情報 | (区分・単位) | 平成24年度 | 前年比% | 平成23年度 | 平成22年度 | 利用情報 | (区分・単位) | 平成24年度 | 前年比% | 平成23年度 | 平成22年度 | |
| | バリアフリー対応率(%) | 66.7 | - | - | - | | 開館日数(日) | 245 | 100.8 | 243 | 244 | |
| | 老朽化率(%) | 57.6 | - | - | - | 職員1人当り面積(m ²) | 70.3 | 46.3 | 151.8 | 160.2 | | |
| | 築年数(年) | 27.9 | - | - | - | | | - | | | | |
| | 耐震化対応率(%) | 100.0 | - | - | - | | | - | | | | |
| 職員数(人) | 正職員 | 34 | 242.9 | 14 | 13 | | | - | | | | |
| | 非常勤職員 | 5 | 100.0 | 5 | 5 | | | - | | | | |
| | 臨時職員 | 2 | - | 0 | 0 | | | - | | | | |
| 収入(千円) | 市の収入計① | | | | | 支出(千円) | 指定管理料以外の市の支出計 | 76,562 | 92.2 | 83,000 | 83,801 | |
| | | | 785 | 91.0 | 863 | | 823 | 指定管理料 | 0 | - | 0 | 0 |
| | | | | | | | | 市の支出計② | 76,562 | 92.2 | 83,000 | 83,801 |
| | 単年度市負担額(千円)②-① | 75,777 | 92.3 | 82,137 | 82,978 | | 減価償却費を含めた単年度市負担額(千円) | 94,264 | - | - | - | |

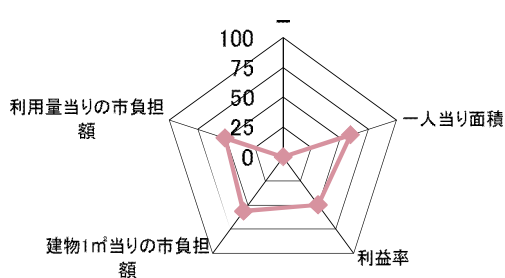
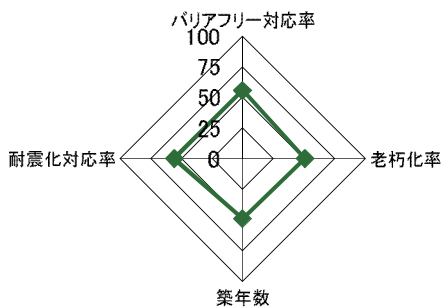
3. 位置情報

| | | | | | |
|--------|--------------|-------|---------------------------|-----------|------|
| 交通アクセス | 最寄駅 | | 近隣類似施設の名称 (半径1,000m以内) | 国・県・自治体所有 | 民間所有 |
| | 最寄駅からの所要時間 | | | | |
| | 最寄バス停 | 横越農協前 | | | |
| | 最寄バス停からの所要時間 | 5分 | | | |

案内図



4. 施設維持管理情報分析



5. 備考

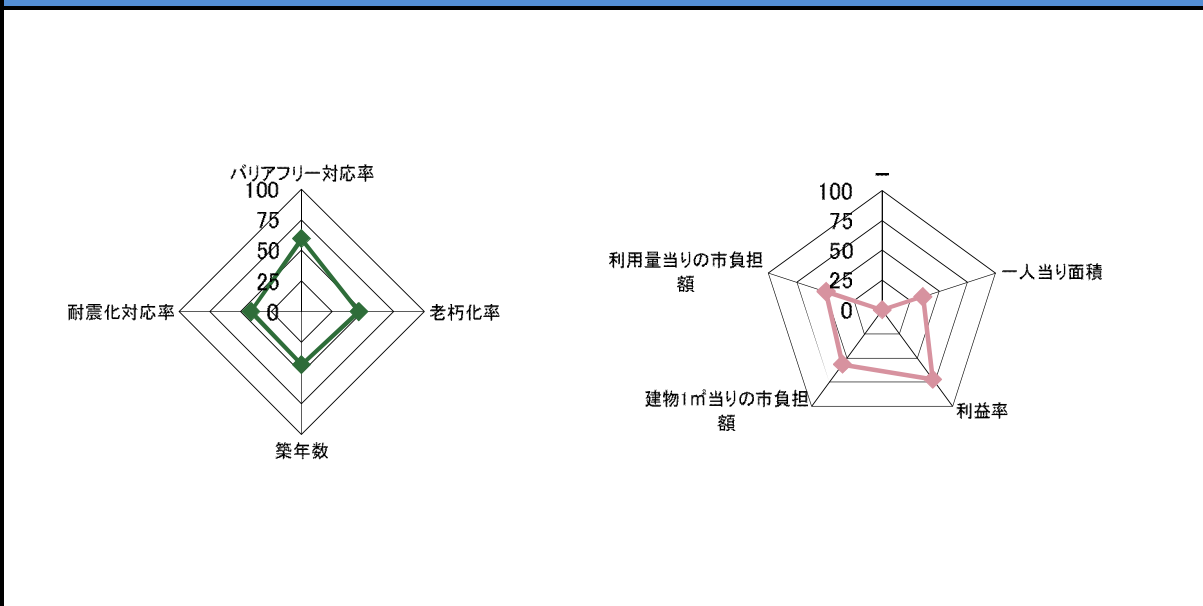
| 1. 基本情報 | | | | | | | | | | | |
|----------------|--|--------|----------------|---------------|----------------------|--|--------|---|--------|--------|--|
| 施設名称 | 小須戸出張所 | | | | 外観 |  | |  | | | |
| 事業所用途 | 庁舎系施設 | | | | | | | | | | |
| 所在地 | 秋葉区小須戸雁巻 120-1 | | | | | | | | | | |
| 事業所名 | 小須戸出張所 | | | | | | | | | | |
| 複合施設の有無 | 有 | | | | 内部 |  | |  | | | |
| 開設年月日 | 昭和40年11月15日 | | | | | | | | | | |
| 利用対象者 | 新潟市民 | | | | | | | | | | |
| 開館時間 | 8:30～17:30 | | | | | | | | | | |
| 休館日 | 土・日・祝祭日 | | | | | | | | | | |
| 設置目的 | 戸籍届・住民異動届等、市税等の納付、税諸証明の発行、児童手当・障がい福祉関係の申請に関する市民の窓口業務を実施 ※小須戸出張所本館は平成25年度取り壊し予定です | | | | | | | | | | |
| ①土地情報 | | | | | | | | | | | |
| 敷地面積 | 5,197.28 | | m ² | 利用者駐車可能台数 | 78 | | 台 | | | | |
| 標高 | 0.00 | | m | 駐車場の満車頻度 | 満車になることはない | | | | | | |
| ②建物情報 | | | | | | | | | | | |
| 建築面積(1階床面積) | 1,484.31 | | m ² | 階数 | 地上3階 | | | | | | |
| 延床面積 | 2,664.35 | | m ² | 構造 | 鉄筋コンクリート | | | | | | |
| ③危機管理・防災情報 | | | | | | | | | | | |
| 避難所指定 | — | | | 防災備蓄用品の有無 | — | | | | | | |
| 津波避難ビル指定 | — | | | 自家発電設備の有無 | — | | | | | | |
| ④バリアフリー、環境対応 | | | | | | | | | | | |
| 出入口の段差 | ○ | | | オストメイト対応トイレ | × | | | | | | |
| 障がい者用エレベーター | ○ | | | 再生可能エネルギー設備 | — | | | | | | |
| 2. 施設維持管理情報 | | | | | | | | | | | |
| 品質情報 | (区分・単位) | 平成24年度 | 前年比% | 平成23年度 | 平成22年度 | (区分・単位) | 平成24年度 | 前年比% | 平成23年度 | 平成22年度 | |
| | バリアフリー対応率(%) | 77.8 | — | — | — | 開館日数(日) | 245 | 100.0 | 245 | 245 | |
| | 老朽化率(%) | 68.7 | — | — | — | 職員1人当り面積(m ²) | 296 | 100.0 | 296 | 266.4 | |
| | 築年数(年) | 35.2 | — | — | — | | | — | | | |
| | 耐震化対応率(%) | 49.7 | — | — | — | | | — | | | |
| | 職員数(人) | 正職員 | 7 | 100.0 | 7 | 7 | | | — | | |
| | | 非常勤職員 | 0 | — | 0 | 0 | | | — | | |
| | | 臨時職員 | 2 | 100.0 | 2 | 3 | | | — | | |
| | 収入(千円) | 市の収入計① | 支出(千円) | 指定管理料以外の市の支出計 | 71,300 | 98.6 | 72,301 | 73,684 | | | |
| | | | 指定管理料 | 0 | — | 0 | 0 | | | | |
| 市の支出計② | | | 71,300 | 98.6 | 72,301 | 73,684 | | | | | |
| 単年度市負担額(千円)②-① | 68,415 | 99.2 | 68,993 | 70,351 | 減価償却費を含めた単年度市負担額(千円) | 84,813 | — | — | — | | |

3. 位置情報

| | | | | | |
|--------|--------------|---------|---------------------------|-----------|------|
| 交通アクセス | 最寄駅 | | 近隣類似施設の名称 (半径1,000m以内) | 国・県・自治体所有 | 民間所有 |
| | 最寄駅からの所要時間 | | | | |
| | 最寄バス停 | 小須戸出張所前 | | | |
| | 最寄バス停からの所要時間 | 1分 | | | |

案内図

4. 施設維持管理情報分析



5. 備考

| 1. 基本情報 | | | | | | | | | | | | |
|--------------|--|----------------|-----------|-------------|--------|--|----------------------|---|--------|--------|--------|--------|
| 施設名称 | 味方出張所 | | | | 外観 |  | |  | | | | |
| 事業所用途 | 庁舎系施設 | | | | | | | | | | | |
| 所在地 | 南区味方字二号 1544 | | | | | | | | | | | |
| 事業所名 | 味方出張所 | | | | | | | | | | | |
| 複合施設の有無 | 有 | | | | 内部 |  | |  | | | | |
| 開設年月日 | 平成19年4月1日 | | | | | | | | | | | |
| 利用対象者 | 新潟市市民 | | | | | | | | | | | |
| 開館時間 | 8:30～17:30 | | | | | | | | | | | |
| 休館日 | | | | | | | | | | | | |
| 設置目的 | 新潟市合併前の平成13年11月1日に味方村役場として建設された。その後、平成17年3月21日に新潟市と合併し新潟市味方支所に、平成19年4月1日に区制施行により、新潟市南区役所味方出張所に変更された。 | | | | | | | | | | | |
| ①土地情報 | | | | | | | | | | | | |
| 敷地面積 | 8,225.03 | m ² | 利用者駐車可能台数 | 115 台 | | | | | | | | |
| 標高 | 1.50 | m | 駐車場の満車頻度 | 満車になることはない | | | | | | | | |
| ②建物情報 | | | | | | | | | | | | |
| 建築面積(1階床面積) | 1,707.56 | m ² | 階数 | 地上3階 | | | | | | | | |
| 延床面積 | 2,476.41 | m ² | 構造 | 鉄筋コンクリート | | | | | | | | |
| ③危機管理・防災情報 | | | | | | | | | | | | |
| 避難所指定 | ○ | | | 防災備蓄用品の有無 | ○ | | | | | | | |
| 津波避難ビル指定 | - | | | 自家発電設備の有無 | ○ | | | | | | | |
| ④バリアフリー、環境対応 | | | | | | | | | | | | |
| 出入口の段差 | ○ | | | オストメイト対応トイレ | - | | | | | | | |
| 障がい者用エレベーター | ○ | | | 再生可能エネルギー設備 | - | | | | | | | |
| 2. 施設維持管理情報 | | | | | | | | | | | | |
| 品質情報 | (区分・単位) | 平成24年度 | 前年比% | 平成23年度 | 平成22年度 | 利用情報 | (区分・単位) | 平成24年度 | 前年比% | 平成23年度 | 平成22年度 | |
| | バリアフリー対応率(%) | 100.0 | - | - | - | | 開館日数(日) | 245 | 100.4 | 244 | 243 | |
| | 老朽化率(%) | 20.7 | - | - | - | 職員1人当り面積(m ²) | 176.9 | 100.0 | 176.9 | 176.9 | | |
| | 築年数(年) | 11.0 | - | - | - | | | - | | | | |
| | 耐震化対応率(%) | 100.0 | - | - | - | | | - | | | | |
| 職員数(人) | 正職員 | 4 | 100.0 | 4 | 5 | | | - | | | | |
| | 非常勤職員 | 6 | 120.0 | 5 | 4 | | | - | | | | |
| | 臨時職員 | 4 | 80.0 | 5 | 5 | | | - | | | | |
| 収入(千円) | 市の収入計① | | | | | 支出(千円) | 指定管理料以外の市の支出計 | 57,516 | 99.8 | 57,624 | 64,099 | |
| | | | 668 | 77.4 | 863 | | 838 | 指定管理料 | 0 | - | 0 | 0 |
| | | | | | | | | 市の支出計② | 57,516 | 99.8 | 57,624 | 64,099 |
| | 単年度市負担額(千円)②-① | 56,848 | 100.2 | 56,761 | 63,261 | | 減価償却費を含めた単年度市負担額(千円) | 78,404 | - | - | - | |

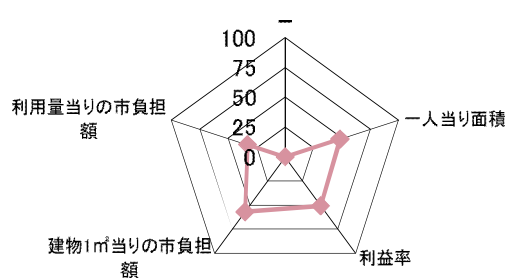
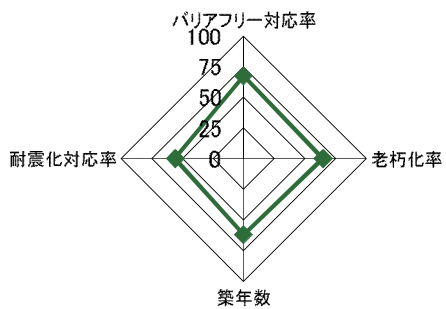
3. 位置情報

| | | | | | |
|--------|------------------|-------|---------------------------|-----------|------|
| 交通アクセス | 最寄駅 | | 近隣類似施設の名称 (半径1,000m以内) | 国・県・自治体所有 | 民間所有 |
| | 最寄駅からの 所要時間 | | | | |
| | 最寄バス停 | 笹川邸入口 | | | |
| | 最寄バス停からの 所要時間 | 10 分 | | | |

案内図

100m
1/10,000

4. 施設維持管理情報分析



5. 備考

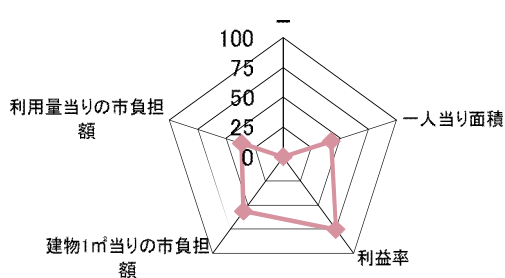
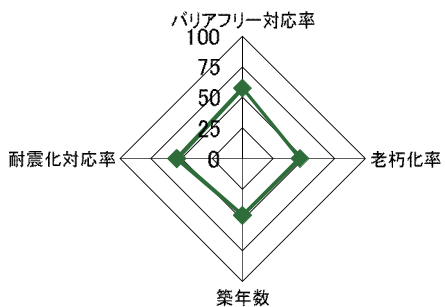
| 1. 基本情報 | | | | | | | | | | | |
|----------------|--|--------|----------------|---------------|----------------------|--|--------|---|--------|--------|--|
| 施設名称 | 月潟出張所 | | | | 外観 |  | |  | | | |
| 事業所用途 | 庁舎系施設 | | | | | | | | | | |
| 所在地 | 南区月潟 535 | | | | | | | | | | |
| 事業所名 | 月潟出張所 | | | | | | | | | | |
| 複合施設の有無 | 有 | | | | 内部 |  | |  | | | |
| 開設年月日 | 昭和52年11月5日 | | | | | | | | | | |
| 利用対象者 | 新潟市市民 | | | | | | | | | | |
| 開館時間 | 8:30～17:30 | | | | | | | | | | |
| 休館日 | | | | | | | | | | | |
| 設置目的 | 新潟市合併前の1977年11月5日に月潟村役場として建設された。その後、平成17年3月21日に新潟市と合併し新潟市月潟支所に、平成19年4月1日に区制施行により、新潟市南区役所月潟出張所に変更された。 | | | | | | | | | | |
| ①土地情報 | | | | | | | | | | | |
| 敷地面積 | 6,315.03 | | m ² | 利用者駐車可能台数 | 68 | | 台 | | | | |
| 標高 | 4.00 | | m | 駐車場の満車頻度 | 満車になることはない | | | | | | |
| ②建物情報 | | | | | | | | | | | |
| 建築面積(1階床面積) | 1,128.90 | | m ² | 階数 | 地上2階 | | | | | | |
| 延床面積 | 1,638.38 | | m ² | 構造 | 鉄筋コンクリート | | | | | | |
| ③危機管理・防災情報 | | | | | | | | | | | |
| 避難所指定 | — | | | 防災備蓄用品の有無 | — | | | | | | |
| 津波避難ビル指定 | — | | | 自家発電設備の有無 | — | | | | | | |
| ④バリアフリー、環境対応 | | | | | | | | | | | |
| 出入口の段差 | ○ | | | オストメイト対応トイレ | × | | | | | | |
| 障がい者用エレベーター | — | | | 再生可能エネルギー設備 | — | | | | | | |
| 2. 施設維持管理情報 | | | | | | | | | | | |
| 品質情報 | (区分・単位) | 平成24年度 | 前年比% | 平成23年度 | 平成22年度 | (区分・単位) | 平成24年度 | 前年比% | 平成23年度 | 平成22年度 | |
| | バリアフリー対応率(%) | 71.4 | — | — | — | 開館日数(日) | 244 | 100.0 | 244 | 245 | |
| | 老朽化率(%) | 67.9 | — | — | — | 職員1人当り面積(m ²) | 234.1 | 114.3 | 204.8 | 204.8 | |
| | 築年数(年) | 31.5 | — | — | — | | | — | | | |
| | 耐震化対応率(%) | 93.0 | — | — | — | | | — | | | |
| | 職員数(人) | 正職員 | 4 | 80.0 | 5 | 5 | | | — | | |
| | | 非常勤職員 | 3 | 100.0 | 3 | 3 | | | — | | |
| | | 臨時職員 | 0 | — | 0 | 0 | | | — | | |
| | 収入(千円) | 市の収入計① | 支出(千円) | 指定管理料以外の市の支出計 | 45,939 | 82.3 | 55,825 | 70,777 | | | |
| | | | 指定管理料 | 0 | — | 0 | 0 | | | | |
| 市の支出計② | | | 45,939 | 82.3 | 55,825 | 70,777 | | | | | |
| 単年度市負担額(千円)②-① | 43,890 | 81.5 | 53,853 | 68,592 | 減価償却費を含めた単年度市負担額(千円) | 51,337 | — | — | — | | |

3. 位置情報

| | | | | | |
|--------|------------------|------|---------------------------|-----------|------|
| 交通アクセス | 最寄駅 | | 近隣類似施設の名称 (半径1,000m以内) | 国・県・自治体所有 | 民間所有 |
| | 最寄駅からの 所要時間 | | | | |
| | 最寄バス停 | 月潟 | | | |
| | 最寄バス停からの 所要時間 | 10 分 | | | |

案内図

4. 施設維持管理情報分析



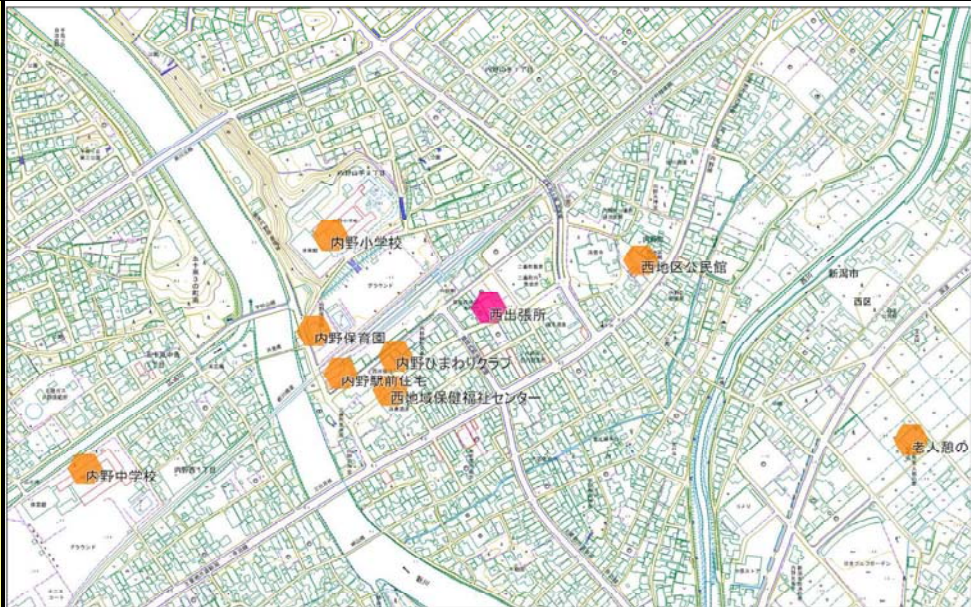
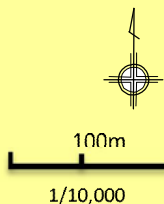
5. 備考

| 1. 基本情報 | | | | | | | | | | | |
|----------------|---|--------|-------|-------------|-------------|--|----------------------|---|-------|--------|--------|
| 施設名称 | 西出張所 | | | | 外観 |  | |  | | | |
| 事業所用途 | 庁舎系施設 | | | | | | | | | | |
| 所在地 | 西区内野町 415-1 | | | | | | | | | | |
| 事業所名 | 新潟市西区役所西出張所 | | | | | | | | | | |
| 複合施設の有無 | 有 | | | | 内部 |  | |  | | | |
| 開設年月日 | 昭和35年1月11日 | | | | | | | | | | |
| 利用対象者 | 一般市民 | | | | | | | | | | |
| 開館時間 | 8:30～17:30 | | | | | | | | | | |
| 休館日 | 土曜日・日曜日・祝日 | | | | | | | | | | |
| 設置目的 | 新潟市との合併により、旧内野町役場を西地区事務所として設置。その後、政令市移行に伴い西出張所となる。西区役所の出先機関として、住民登録、印鑑登録や住民票、印鑑証明書、税証明書の交付を行うほか、市税等の収納、バイクの登録・抹消及び福祉関係や国民年金の申請受付を行う。旧郵便局を新潟市が購入し、西出張所分庁舎として設置。会議室、書庫、防災備蓄品保管場所等に利用している。 | | | | | | | | | | |
| ①土地情報 | | | | | | | | | | | |
| 敷地面積 | 3,339.17 | | ㎡ | 利用者駐車可能台数 | 49 | | 台 | | | | |
| 標高 | 3.30 | | m | 駐車場の満車頻度 | 月に1回以上満車になる | | | | | | |
| ②建物情報 | | | | | | | | | | | |
| 建築面積(1階床面積) | 1,208.87 | | ㎡ | 階数 | 地上3階 | | | | | | |
| 延床面積 | 953.96 | | ㎡ | 構造 | 鉄筋コンクリート | | | | | | |
| ③危機管理・防災情報 | | | | | | | | | | | |
| 避難所指定 | — | | | 防災備蓄用品の有無 | — | | | | | | |
| 津波避難ビル指定 | — | | | 自家発電設備の有無 | — | | | | | | |
| ④バリアフリー、環境対応 | | | | | | | | | | | |
| 出入口の段差 | ○ | | | オストメイト対応トイレ | × | | | | | | |
| 障がい者用エレベーター | — | | | 再生可能エネルギー設備 | — | | | | | | |
| 2. 施設維持管理情報 | | | | | | | | | | | |
| 品質情報 | (区分・単位) | 平成24年度 | 前年比% | 平成23年度 | 平成22年度 | 利用情報 | (区分・単位) | 平成24年度 | 前年比% | 平成23年度 | 平成22年度 |
| | バリアフリー対応率(%) | 75.0 | — | — | — | | 開館日数(日) | 245 | 100.4 | 244 | 243 |
| 職員数(人) | 老朽化率(%) | 88.0 | — | — | — | 職員1人当り面積(㎡) | 63.6 | 100.0 | 63.6 | 63.6 | |
| | 正職員 | 9 | 100.0 | 9 | 9 | | | — | | | |
| | 非常勤職員 | 4 | 100.0 | 4 | 4 | | | — | | | |
| 収入(千円) | 耐震化対応率(%) | 1.0 | — | — | — | | | — | | | |
| | 臨時職員 | 2 | 100.0 | 2 | 2 | | | — | | | |
| | 市の収入計① | 214 | 100.9 | 212 | 289 | 支出(千円) | 指定管理料以外の市の支出計 | 94,098 | 98.4 | 95,622 | 96,253 |
| 単年度市負担額(千円)②-① | | 93,884 | 98.4 | 95,410 | 95,964 | | 指定管理料 | 0 | — | 0 | 0 |
| | | | | | | | 市の支出計② | 94,098 | 98.4 | 95,622 | 96,253 |
| | | | | | | | 減価償却費を含めた単年度市負担額(千円) | 97,358 | — | — | — |

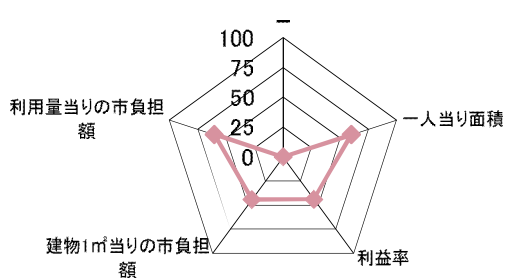
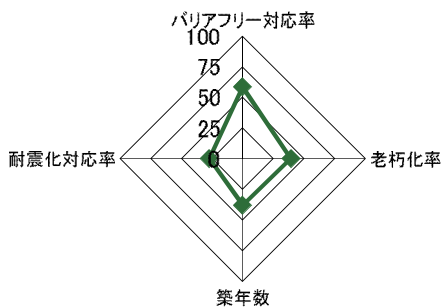
3. 位置情報

| | | | | | |
|--------|--------------|-------------|---------------------------|-----------|------|
| 交通アクセス | 最寄駅 | 内野駅 | 近隣類似施設の名称 (半径1,000m以内) | 国・県・自治体所有 | 民間所有 |
| | 最寄駅からの所要時間 | 1分 | | | |
| | 最寄バス停 | 内野四ツ角, 内野駅前 | | | |
| | 最寄バス停からの所要時間 | 1分 | | | |

案内図



4. 施設維持管理情報分析



5. 備考

| 1. 基本情報 | | | | | | | | | | | | |
|----------------|--|---------|-------|-------------|------------|--|---|---------|---------|---------|---------|---------|
| 施設名称 | 黒埼出張所 | | | | 外観 |  |  | | | | | |
| 事業所用途 | 庁舎系施設 | | | | | | | | | | | |
| 所在地 | 西区大野町 2843-1 | | | | | | | | | | | |
| 事業所名 | 黒埼出張所 | | | | | | | | | | | |
| 複合施設の有無 | 有 | | | | 内部 |  |  | | | | | |
| 開設年月日 | 平成19年4月1日 | | | | | | | | | | | |
| 利用対象者 | 住民票、戸籍、印鑑証明、福祉関係、納税、税証明等の出張所窓口業務利用者保健センター、農政商工課、農業委員会の窓口業務利用者 | | | | | | | | | | | |
| 開館時間 | 8:30~17:30 | | | | | | | | | | | |
| 休館日 | 土曜・日曜・祝日・年末年始 | | | | | | | | | | | |
| 設置目的 | 旧黒埼町役場。平成13年に新潟市と合併後黒埼支所となり、平成19年新潟市の政令市施行後出張所となる。本館には出張所のほか、保健センターが入っており、分館には農政商工課と農業委員会が入っている。 | | | | | | | | | | | |
| ①土地情報 | | | | | | | | | | | | |
| 敷地面積 | 3,111.84 m ² | | | 利用者駐車可能台数 | 50 台 | | | | | | | |
| 標高 | 1.10 m | | | 駐車場の満車頻度 | 満車になることはない | | | | | | | |
| ②建物情報 | | | | | | | | | | | | |
| 建築面積(1階床面積) | 1,265.77 m ² | | | 階数 | 地上3階 | | | | | | | |
| 延床面積 | 2,711.19 m ² | | | 構造 | 鉄骨造 | | | | | | | |
| ③危機管理・防災情報 | | | | | | | | | | | | |
| 避難所指定 | - | | | 防災備蓄用品の有無 | - | | | | | | | |
| 津波避難ビル指定 | - | | | 自家発電設備の有無 | - | | | | | | | |
| ④バリアフリー、環境対応 | | | | | | | | | | | | |
| 出入口の段差 | ○ | | | オストメイト対応トイレ | × | | | | | | | |
| 障がい者用エレベーター | - | | | 再生可能エネルギー設備 | - | | | | | | | |
| 2. 施設維持管理情報 | | | | | | | | | | | | |
| | (区分・単位) | 平成24年度 | 前年比% | 平成23年度 | 平成22年度 | | (区分・単位) | 平成24年度 | 前年比% | 平成23年度 | 平成22年度 | |
| 品質情報 | バリアフリー対応率(%) | 75.0 | - | - | - | 利用情報 | 開館日数(日) | 246 | 99.2 | 248 | 248 | |
| | 老朽化率(%) | 67.7 | - | - | - | | 職員1人当り面積(m ²) | 193.7 | 100.0 | 193.7 | 208.6 | |
| | 築年数(年) | 30.7 | - | - | - | | | | - | | | |
| | 耐震化対応率(%) | 69.8 | - | - | - | | | | - | | | |
| 職員数(人) | 正職員 | 10 | 100.0 | 10 | 10 | | | - | | | | |
| | 非常勤職員 | 2 | 100.0 | 2 | 2 | | | - | | | | |
| | 臨時職員 | 2 | 100.0 | 2 | 1 | | | - | | | | |
| 収入(千円) | 市の収入計① | | | | | 支出(千円) | 指定管理料以外の市の支出計 | 101,733 | 98.6 | 103,200 | 101,105 | |
| | | | 187 | 97.4 | 192 | | 220 | 指定管理料 | 0 | - | 0 | 0 |
| | | | | | | | | 市の支出計② | 101,733 | 98.6 | 103,200 | 101,105 |
| 単年度市負担額(千円)②-① | | 101,546 | 98.6 | 103,008 | 100,885 | 減価償却費を含めた単年度市負担額(千円) | 113,068 | - | - | - | | |

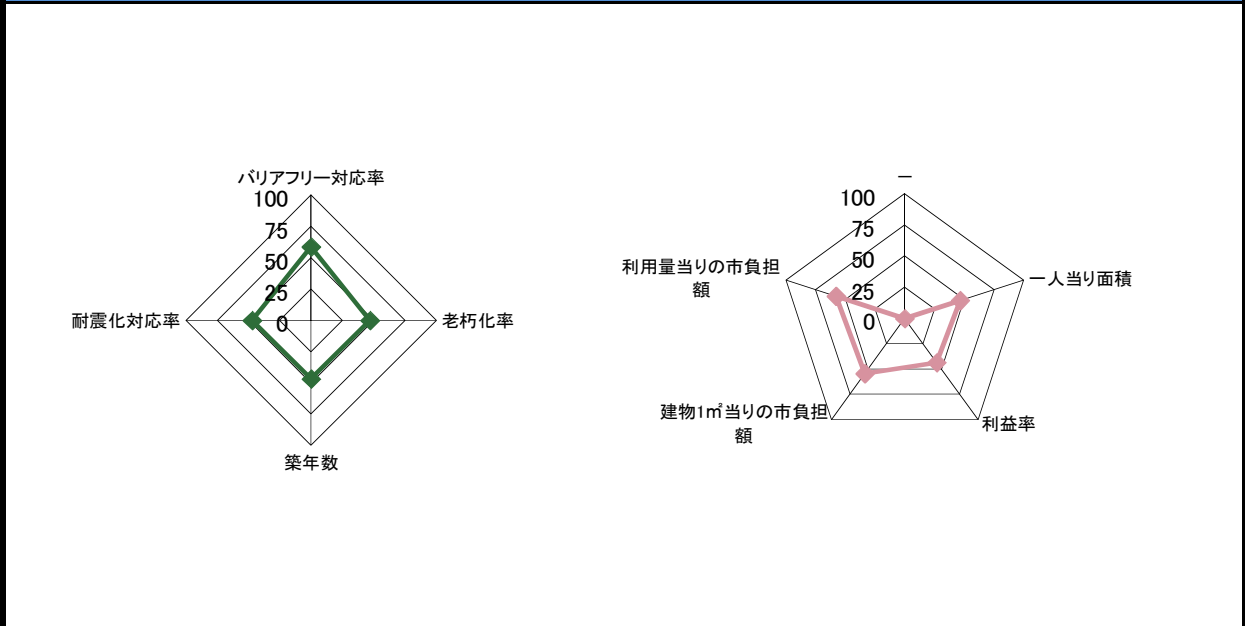
3. 位置情報

| | | | | | |
|--------|--------------|--------|---------------------------|-----------|------|
| 交通アクセス | 最寄駅 | | 近隣類似施設の名称 (半径1,000m以内) | 国・県・自治体所有 | 民間所有 |
| | 最寄駅からの所要時間 | | | | |
| | 最寄バス停 | 黒埼出張所前 | | | |
| | 最寄バス停からの所要時間 | 1分 | | | |

案内図

100m
1/10,000

4. 施設維持管理情報分析



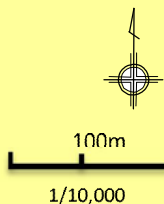
5. 備考

| 1. 基本情報 | | | | | | | | | | | | |
|----------------|---|--------|----------------|-------------|----------------------|--|--------|---|--------|--------|--------|--------|
| 施設名称 | 岩室出張所 | | | | 外観 |  | |  | | | | |
| 事業所用途 | 庁舎系施設 | | | | | | | | | | | |
| 所在地 | 西蒲区西中 860 | | | | | | | | | | | |
| 事業所名 | 岩室出張所 | | | | | | | | | | | |
| 複合施設の有無 | 有 | | | | 内部 |  | |  | | | | |
| 開設年月日 | 昭和58年7月26日 | | | | | | | | | | | |
| 利用対象者 | 市民全般 | | | | | | | | | | | |
| 開館時間 | 8:30～17:30 | | | | | | | | | | | |
| 休館日 | 土曜・日曜・祝日・年末年始 | | | | | | | | | | | |
| 設置目的 | 昭和58年老朽化した旧庁舎の建て替えを機に、行政サービスの拡充を図るため、保健福祉センターの機能を併せ持った庁舎を開設。隣接には公民館・体育館・図書館・消防署が併設されり行政エリアとなっている。 | | | | | | | | | | | |
| ①土地情報 | | | | | | | | | | | | |
| 敷地面積 | 9,729.00 | | m ² | 利用者駐車可能台数 | 172 | | 台 | | | | | |
| 標高 | 7.30 | | m | 駐車場の満車頻度 | 年に1回以上満車になる | | | | | | | |
| ②建物情報 | | | | | | | | | | | | |
| 建築面積(1階床面積) | 2,334.34 | | m ² | 階数 | 地上3階 | | | | | | | |
| 延床面積 | 3,418.03 | | m ² | 構造 | 鉄筋コンクリート | | | | | | | |
| ③危機管理・防災情報 | | | | | | | | | | | | |
| 避難所指定 | — | | | 防災備蓄用品の有無 | — | | | | | | | |
| 津波避難ビル指定 | — | | | 自家発電設備の有無 | — | | | | | | | |
| ④バリアフリー、環境対応 | | | | | | | | | | | | |
| 出入口の段差 | ○ | | | オストメイト対応トイレ | × | | | | | | | |
| 障がい者用エレベーター | — | | | 再生可能エネルギー設備 | — | | | | | | | |
| 2. 施設維持管理情報 | | | | | | | | | | | | |
| 品質情報 | (区分・単位) | 平成24年度 | 前年比% | 平成23年度 | 平成22年度 | (区分・単位) | 平成24年度 | 前年比% | 平成23年度 | 平成22年度 | | |
| | バリアフリー対応率(%) | 71.4 | — | — | — | 開館日数(日) | 245 | 100.0 | 245 | 245 | | |
| | 老朽化率(%) | 58.3 | — | — | — | 職員1人当り面積(m ²) | 284.8 | 100.0 | 284.8 | 284.8 | | |
| | 築年数(年) | 29.0 | — | — | — | | | — | | | | |
| | 耐震化対応率(%) | 100.0 | — | — | — | | | — | | | | |
| | 職員数(人) | 正職員 | 10 | 100.0 | 10 | 10 | | | — | | | |
| | | 非常勤職員 | 2 | 100.0 | 2 | 2 | | | — | | | |
| | | 臨時職員 | 0 | — | 0 | 0 | | | — | | | |
| | 収入(千円) | 市の収入計① | | | | | 支出(千円) | 指定管理料以外の市の支出計 | 96,577 | 103.5 | 93,267 | 93,069 |
| | | | | 552 | 101.5 | 544 | | 546 | 指定管理料 | 0 | — | 0 |
| | | | | | | | | 市の支出計② | 96,577 | 103.5 | 93,267 | 93,069 |
| 単年度市負担額(千円)②-① | 96,025 | 103.6 | 92,723 | 92,523 | 減価償却費を含めた単年度市負担額(千円) | 116,876 | — | — | — | | | |

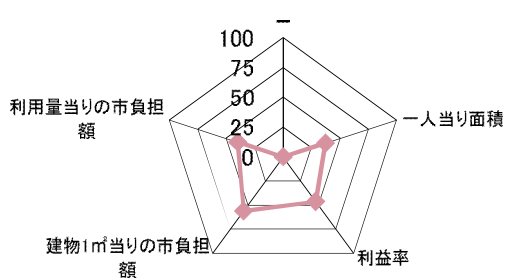
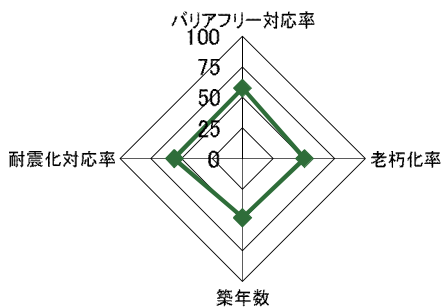
3. 位置情報

| | | | | | |
|--------|--------------|-------|---------------------------|-----------|------|
| 交通アクセス | 最寄駅 | 岩室駅 | 近隣類似施設の名称 (半径1,000m以内) | 国・県・自治体所有 | 民間所有 |
| | 最寄駅からの所要時間 | 28分 | | | |
| | 最寄バス停 | 岩室役場前 | | | |
| | 最寄バス停からの所要時間 | 1分 | | | |

案内図



4. 施設維持管理情報分析



5. 備考

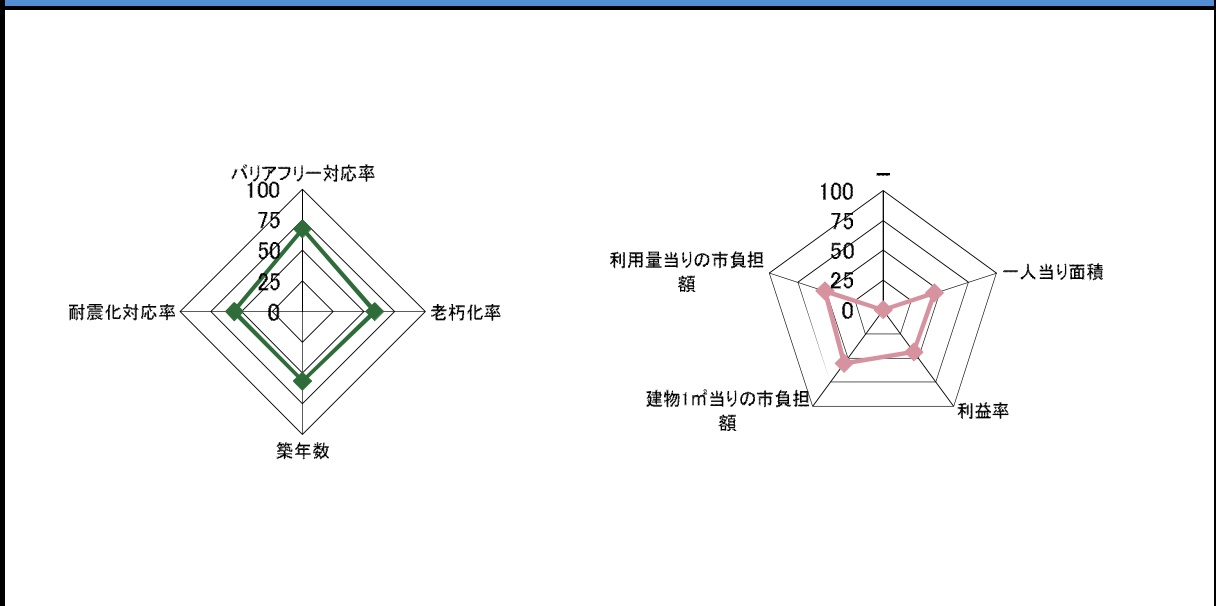
| 1. 基本情報 | | | | | | | | | | |
|----------------|--|--------|----------------|-------------|-------------|--|---------|---|--------|--------|
| 施設名称 | 西川出張所 | | | | 外観 |  | |  | | |
| 事業所用途 | 庁舎系施設 | | | | | | | | | |
| 所在地 | 西蒲区旗屋浦廻り 585-1 | | | | | | | | | |
| 事業所名 | 西川出張所 | | | | | | | | | |
| 複合施設の有無 | 有 | | | | 内部 |  | |  | | |
| 開設年月日 | 平成7年3月17日 | | | | | | | | | |
| 利用対象者 | 一般市民 | | | | | | | | | |
| 開館時間 | 8:30～17:30 | | | | | | | | | |
| 休館日 | 土曜・日曜及び休日 | | | | | | | | | |
| 設置目的 | 平成7年に建設。庁舎内には西蒲区役所西川出張所、総合教育センター、西部地域土木事務所があり行政サービスを行っている。 | | | | | | | | | |
| ①土地情報 | | | | | | | | | | |
| 敷地面積 | 9,592.09 | | m ² | 利用者駐車可能台数 | 150 | | 台 | | | |
| 標高 | 2.60 | | m | 駐車場の満車頻度 | 年に1回以上満車になる | | | | | |
| ②建物情報 | | | | | | | | | | |
| 建築面積(1階床面積) | 2,230.61 | | m ² | 階数 | 地上3階 | | | | | |
| 延床面積 | 2,278.53 | | m ² | 構造 | 鉄筋コンクリート | | | | | |
| ③危機管理・防災情報 | | | | | | | | | | |
| 避難所指定 | - | | | 防災備蓄用品の有無 | - | | | | | |
| 津波避難ビル指定 | - | | | 自家発電設備の有無 | - | | | | | |
| ④バリアフリー、環境対応 | | | | | | | | | | |
| 出入口の段差 | ○ | | | オストメイト対応トイレ | ○ | | | | | |
| 障がい者用エレベーター | ○ | | | 再生可能エネルギー設備 | - | | | | | |
| 2. 施設維持管理情報 | | | | | | | | | | |
| 品質情報 | (区分・単位) | 平成24年度 | 前年比% | 平成23年度 | 平成22年度 | (区分・単位) | 平成24年度 | 前年比% | 平成23年度 | 平成22年度 |
| | バリアフリー対応率(%) | 100.0 | - | - | - | | 開館日数(日) | 245 | 100.4 | 244 |
| 職員数(人) | 老朽化率(%) | 36.2 | - | - | - | 職員1人当り面積(m ²) | 207.1 | 100.0 | 207.1 | 207.1 |
| | 正職員 | 7 | 100.0 | 7 | 7 | | | - | | |
| | 非常勤職員 | 4 | 100.0 | 4 | 4 | | | - | | |
| | 臨時職員 | 0 | - | 0 | 0 | | | - | | |
| 収入(千円) | 築年数(年) | 18.0 | - | - | - | 支出(千円) | | | | |
| | 耐震化対応率(%) | 100.0 | - | - | - | 指定管理料以外の市の支出計 | 73,489 | 99.3 | 74,008 | 90,448 |
| | 市の収入計① | 149 | 106.4 | 140 | 154 | 指定管理料 | 0 | - | 0 | 0 |
| 単年度市負担額(千円)②-① | 市の支出計② | 73,489 | 99.3 | 74,008 | 90,448 | 市の支出計② | 73,489 | 99.3 | 74,008 | 90,448 |
| | 減価償却費を含めた単年度市負担額(千円) | 73,340 | 99.3 | 73,868 | 90,294 | 減価償却費を含めた単年度市負担額(千円) | 109,821 | - | - | - |

3. 位置情報

| | | | | | |
|--------|--------------|-------|---------------------------|-----------|------|
| 交通アクセス | 最寄駅 | 越後曽根駅 | 近隣類似施設の名称 (半径1,000m以内) | 国・県・自治体所有 | 民間所有 |
| | 最寄駅からの所要時間 | 10分 | | | |
| | 最寄バス停 | 旗屋 | | | |
| | 最寄バス停からの所要時間 | 2分 | | | |

案内図

4. 施設維持管理情報分析



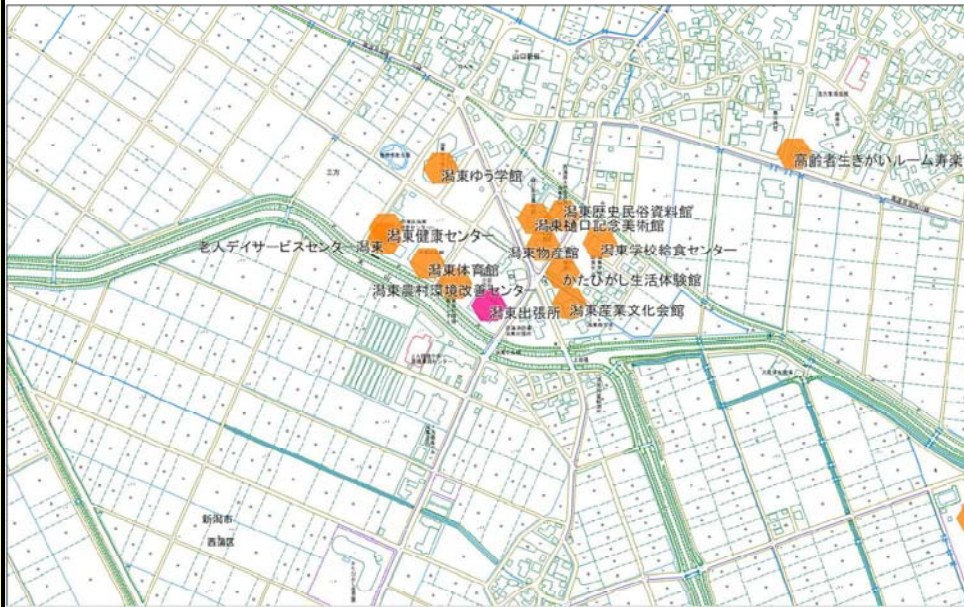
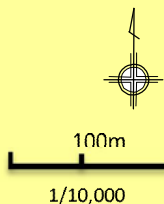
5. 備考

| 1. 基本情報 | | | | | | | | | | | | |
|----------------|--|--------|----------------|-------------|----------------------|--|--------|---|--------|--------|--------|--------|
| 施設名称 | 潟東出張所 | | | | 外観 |  | |  | | | | |
| 事業所用途 | 庁舎系施設 | | | | | | | | | | | |
| 所在地 | 西蒲区三方 1-1 | | | | | | | | | | | |
| 事業所名 | 潟東出張所 | | | | | | | | | | | |
| 複合施設の有無 | 有 | | | | 内部 |  | |  | | | | |
| 開設年月日 | 昭和57年7月15日 | | | | | | | | | | | |
| 利用対象者 | 新潟市市民 | | | | | | | | | | | |
| 開館時間 | 8:30～17:30 | | | | | | | | | | | |
| 休館日 | 土・日曜日・祝日 | | | | | | | | | | | |
| 設置目的 | 新潟市合併前の昭和57年7月15日に潟東村役場として建設され、その後平成17年3月21日に新潟市と合併して新潟市潟東支所となり、平成19年4月1日に区制施行により、新潟市西蒲区潟東出張所に変更された。 | | | | | | | | | | | |
| ①土地情報 | | | | | | | | | | | | |
| 敷地面積 | 3,951.00 | | m ² | 利用者駐車可能台数 | 30 | | 台 | | | | | |
| 標高 | 2.40 | | m | 駐車場の満車頻度 | 年に1回以上満車になる | | | | | | | |
| ②建物情報 | | | | | | | | | | | | |
| 建築面積(1階床面積) | 1,234.74 | | m ² | 階数 | 地上3階 | | | | | | | |
| 延床面積 | 1,887.51 | | m ² | 構造 | 鉄筋コンクリート | | | | | | | |
| ③危機管理・防災情報 | | | | | | | | | | | | |
| 避難所指定 | — | | | 防災備蓄用品の有無 | — | | | | | | | |
| 津波避難ビル指定 | — | | | 自家発電設備の有無 | — | | | | | | | |
| ④バリアフリー、環境対応 | | | | | | | | | | | | |
| 出入口の段差 | ○ | | | オストメイト対応トイレ | × | | | | | | | |
| 障がい者用エレベーター | ○ | | | 再生可能エネルギー設備 | — | | | | | | | |
| 2. 施設維持管理情報 | | | | | | | | | | | | |
| 品質情報 | (区分・単位) | 平成24年度 | 前年比% | 平成23年度 | 平成22年度 | (区分・単位) | 平成24年度 | 前年比% | 平成23年度 | 平成22年度 | | |
| | バリアフリー対応率(%) | 77.8 | — | — | — | 開館日数(日) | 245 | 100.8 | 243 | 244 | | |
| | 老朽化率(%) | 58.0 | — | — | — | 職員1人当り面積(m ²) | 209.7 | 88.9 | 235.9 | 235.9 | | |
| | 築年数(年) | 30.0 | — | — | — | | | — | | | | |
| | 耐震化対応率(%) | 100.0 | — | — | — | | | — | | | | |
| | 職員数(人) | 正職員 | 6 | 120.0 | 5 | 5 | | | — | | | |
| | | 非常勤職員 | 2 | 100.0 | 2 | 2 | | | — | | | |
| | | 臨時職員 | 1 | 100.0 | 1 | 1 | | | — | | | |
| | 収入(千円) | 市の収入計① | | | | | 支出(千円) | 指定管理料以外の市の支出計 | 64,783 | 116.1 | 55,823 | 55,571 |
| | | | | 694 | 133.5 | 520 | | 447 | 指定管理料 | 0 | — | 0 |
| | | | | | | | | 市の支出計② | 64,783 | 116.1 | 55,823 | 55,571 |
| 単年度市負担額(千円)②-① | 64,089 | 115.9 | 55,303 | 55,124 | 減価償却費を含めた単年度市負担額(千円) | 79,464 | — | — | — | | | |

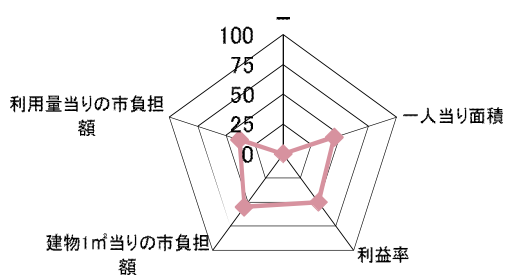
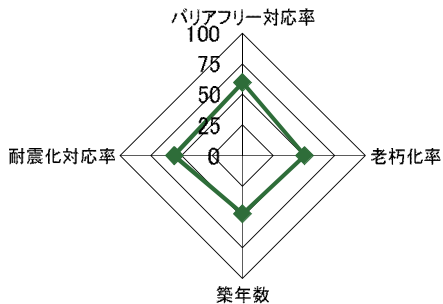
3. 位置情報

| | | | | | |
|--------|--------------|--------|---------------------------|-----------|------|
| 交通アクセス | 最寄駅 | | 近隣類似施設の名称 (半径1,000m以内) | 国・県・自治体所有 | 民間所有 |
| | 最寄駅からの所要時間 | | | | |
| | 最寄バス停 | 潟東出張所前 | | | |
| | 最寄バス停からの所要時間 | 5分 | | | |

案内図



4. 施設維持管理情報分析



5. 備考

| 1. 基本情報 | | | | | | | | | | | |
|----------------|--|----------------|-----------|-------------|--------|--|----------------------|---|-------|--------|--------|
| 施設名称 | 中之口出張所 | | | | 外観 |  | |  | | | |
| 事業所用途 | 庁舎系施設 | | | | | | | | | | |
| 所在地 | 西蒲区中之口 626-1 | | | | | | | | | | |
| 事業所名 | 中之口出張所 | | | | | | | | | | |
| 複合施設の有無 | 無 | | | | 内部 |  | |  | | | |
| 開設年月日 | 昭和53年10月20日 | | | | | | | | | | |
| 利用対象者 | 市民全般 | | | | | | | | | | |
| 開館時間 | 8:30~17:30 | | | | | | | | | | |
| 休館日 | 土曜日・日曜日・祝日 | | | | | | | | | | |
| 設置目的 | 旧中之口村役場。平成17年に新潟市と合併後中之口支所となり、平成19年新潟市の政令市移行後、中之口出張所となる。 | | | | | | | | | | |
| ①土地情報 | | | | | | | | | | | |
| 敷地面積 | 11,537.18 | m ² | 利用者駐車可能台数 | 100 台 | | | | | | | |
| 標高 | 4.00 | m | 駐車場の満車頻度 | 満車になることはない | | | | | | | |
| ②建物情報 | | | | | | | | | | | |
| 建築面積(1階床面積) | 1,584.98 | m ² | 階数 | 地上3階 | | | | | | | |
| 延床面積 | 2,990.75 | m ² | 構造 | 鉄筋コンクリート | | | | | | | |
| ③危機管理・防災情報 | | | | | | | | | | | |
| 避難所指定 | — | | | 防災備蓄用品の有無 | — | | | | | | |
| 津波避難ビル指定 | — | | | 自家発電設備の有無 | ○ | | | | | | |
| ④バリアフリー、環境対応 | | | | | | | | | | | |
| 出入口の段差 | ○ | | | オストメイト対応トイレ | × | | | | | | |
| 障がい者用エレベーター | — | | | 再生可能エネルギー設備 | — | | | | | | |
| 2. 施設維持管理情報 | | | | | | | | | | | |
| 品質情報 | (区分・単位) | 平成24年度 | 前年比% | 平成23年度 | 平成22年度 | 利用情報 | (区分・単位) | 平成24年度 | 前年比% | 平成23年度 | 平成22年度 |
| | バリアフリー対応率(%) | 62.5 | — | — | — | | 開館日数(日) | 245 | 100.0 | 245 | 245 |
| 職員数(人) | 老朽化率(%) | 70.7 | — | — | — | 職員1人当り面積(m ²) | 299.1 | 100.0 | 299.1 | 271.9 | |
| | 正職員 | 6 | 85.7 | 7 | 8 | | | — | | | |
| | 非常勤職員 | 4 | 133.3 | 3 | 3 | | | — | | | |
| 収入(千円) | 耐震化対応率(%) | 84.3 | — | — | — | | | — | | | |
| | 臨時職員 | 0 | — | 0 | 0 | | | — | | | |
| | 市の収入計① | 336 | 92.3 | 364 | 314 | 支出(千円) | 指定管理料以外の市の支出計 | 61,046 | 86.9 | 70,249 | 79,304 |
| 単年度市負担額(千円)②-① | | | | | | | 指定管理料 | 0 | — | 0 | 0 |
| | | | | | | | 市の支出計② | 61,046 | 86.9 | 70,249 | 79,304 |
| | | 60,710 | 86.9 | 69,885 | 78,990 | | 減価償却費を含めた単年度市負担額(千円) | 77,450 | — | — | — |

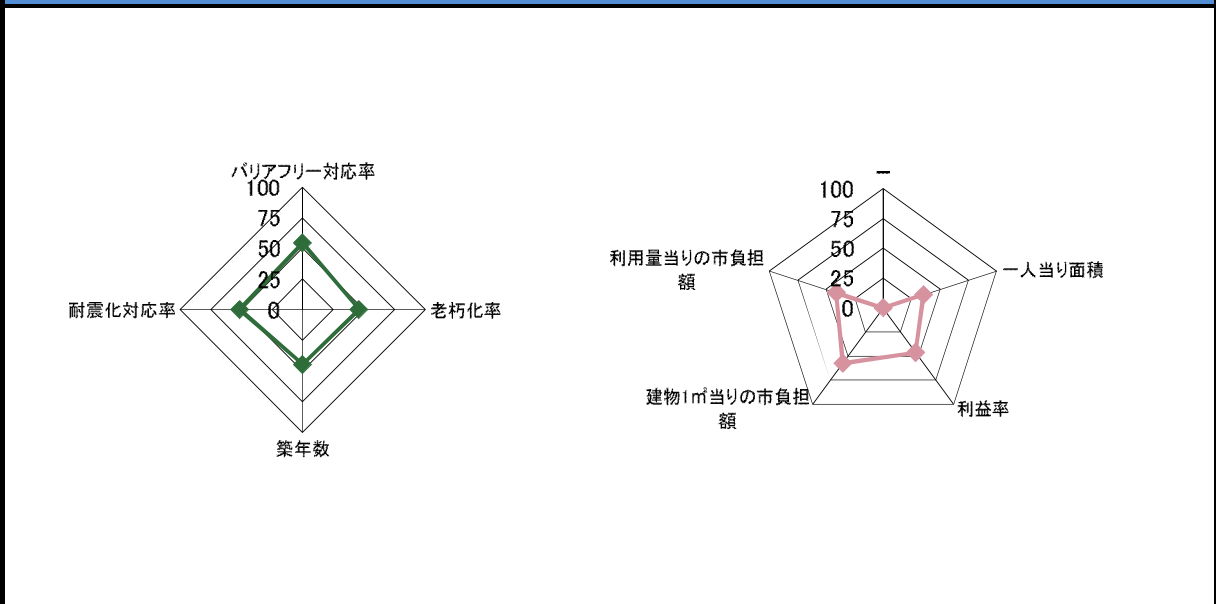
3. 位置情報

| | | | | | |
|--------|------------------|---------|---------------------------|-----------|------|
| 交通アクセス | 最寄駅 | | 近隣類似施設の名称 (半径1,000m以内) | 国・県・自治体所有 | 民間所有 |
| | 最寄駅からの 所要時間 | | | | |
| | 最寄バス停 | 中之口出張所前 | | | |
| | 最寄バス停からの 所要時間 | 1 分 | | | |

案内図

100m
1/10,000

4. 施設維持管理情報分析



5. 備考