

1. 基本情報											
施設名称	北区教育相談室				外観						
事業所用途	教育系施設										
所在地	北区上土地亀 941-2										
事業所名	北区教育相談室										
複合施設の有無	無				内部						
開設年月日	平成10年4月1日										
利用対象者	小学生、中学生、保護者、教員										
開館時間	9:00-17:00										
休館日	土曜日、日曜日、祝日										
設置目的	昭和61年に「豊栄市子供相談センター」として設置されたものが、政令市合併により新潟市教育相談センターの分室として「北区教育相談室」と名称を変えた。業務内容は新潟市教育センターの業務に準ずる。										
①土地情報											
敷地面積	917.05 m <sup>2</sup>		利用者駐車可能台数	3 台							
標高	1.80 m		駐車場の満車頻度	満車になることはない							
②建物情報											
建築面積(1階床面積)	314.88 m <sup>2</sup>		階数	地上2階							
延床面積	416.16 m <sup>2</sup>		構造	鉄骨造							
③危機管理・防災情報											
避難所指定	-			防災備蓄用品の有無	-						
津波避難ビル指定	-			自家発電設備の有無	-						
④バリアフリー、環境対応											
出入口の段差	○			オストメイト対応トイレ	×						
障がい者用エレベーター	×			再生可能エネルギー設備	-						
2. 施設維持管理情報											
	(区分・単位)	平成24年度	前年比%	平成23年度	平成22年度		(区分・単位)	平成24年度	前年比%	平成23年度	平成22年度
品質情報	バリアフリー対応率(%)	33.3	-	-	-	利用情報	開館日数(日)	245	100.8	243	242
	老朽化率(%)	73.8	-	-	-		職員1人当り面積(m <sup>2</sup> )	83.2	100.0	83.2	69.4
	築年数(年)	27.9	-	-	-				-		
	耐震化対応率(%)	52.2	-	-	-				-		
職員数(人)	正職員	0	-	0	0			-			
	非常勤職員	5	100.0	5	6			-			
	臨時職員	0	-	0	0			-			
収入(千円)	市の収入計①					支出(千円)	指定管理料以外の市の支出計	11,891	92.8	12,812	15,230
							指定管理料	0	-	0	0
							市の支出計②	11,891	92.8	12,812	15,230
単年度市負担額(千円)②-①		11,891	92.8	12,812	15,230	減価償却費を含めた単年度市負担額(千円)		11,999	-	-	-

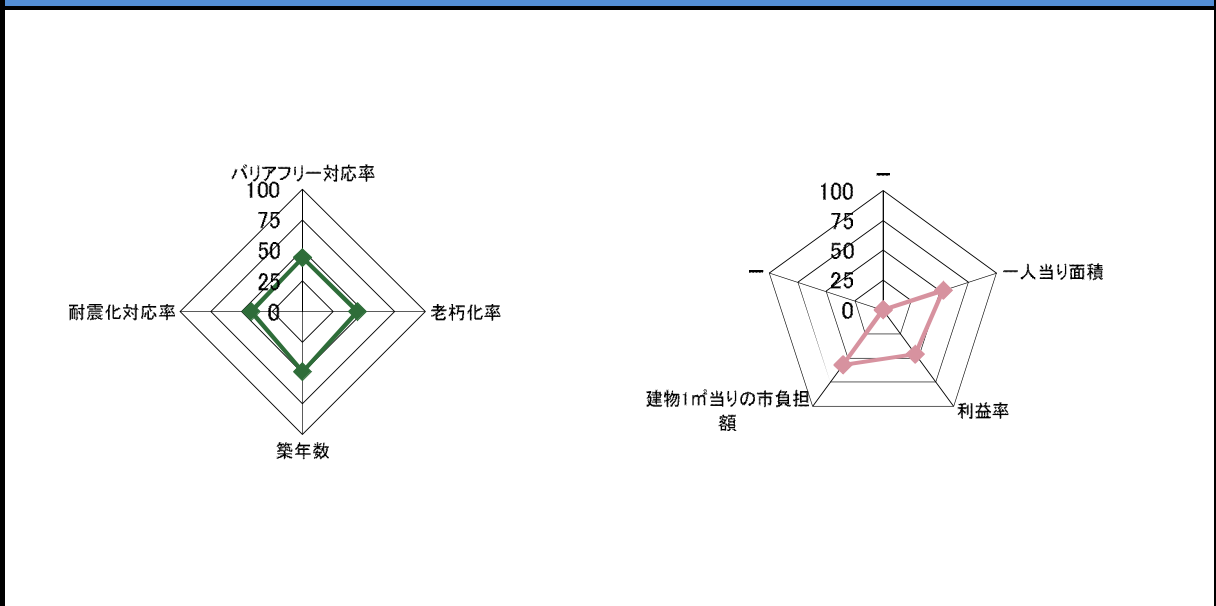
3. 位置情報

交通アクセス	最寄駅	豊栄駅	近隣類似施設の名称 (半径1,000m以内)	国・県・自治体所有	民間所有
	最寄駅からの所要時間	15分			
	最寄バス停	他門大橋			
	最寄バス停からの所要時間	2分			

案内図

100m  
1/10,000

4. 施設維持管理情報分析



5. 備考

1. 基本情報												
施設名称	教育相談センター				外観							
事業所用途	教育系施設											
所在地	中央区西大畑町 458-1											
事業所名	教育相談センター											
複合施設の有無	無				内部							
開設年月日	平成4年4月1日											
利用対象者	20歳未満の青少年及びその保護者と関係者											
開館時間	9:00～20:00											
休館日	土曜日, 日曜日, 祝日											
設置目的	不登校, いじめなど青少年の生活や教育, 養育上の問題について, 本人, 保護者及び関係者と相談し, その解決を図る。											
①土地情報												
敷地面積	5,107.75 m <sup>2</sup>		利用者駐車可能台数	109 台								
標高	2.60 m		駐車場の満車頻度	年に1回以上満車になる								
②建物情報												
建築面積(1階床面積)	1,367.04 m <sup>2</sup>		階数	地上3階								
延床面積	3,645.11 m <sup>2</sup>		構造	鉄筋コンクリート								
③危機管理・防災情報												
避難所指定	—		防災備蓄用品の有無	—								
津波避難ビル指定	○		自家発電設備の有無	—								
④バリアフリー、環境対応												
出入口の段差	○		オストメイト対応トイレ	×								
障がい者用エレベーター	○		再生可能エネルギー設備	—								
2. 施設維持管理情報												
品質情報	(区分・単位)	平成24年度	前年比%	平成23年度	平成22年度	利用情報	(区分・単位)	平成24年度	前年比%	平成23年度	平成22年度	
	バリアフリー対応率(%)	55.6	—	—	—		開館日数(日)	245	100.4	244	243	
	老朽化率(%)	49.4	—	—	—	職員1人当り面積(m <sup>2</sup> )	91.1	100.0	91.1	88.9		
	築年数(年)	26.7	—	—	—			—				
	耐震化対応率(%)	100.0	—	—	—			—				
職員数(人)	正職員	10	90.9	11	13			—				
	非常勤職員	29	103.6	28	28			—				
	臨時職員	1	100.0	1	0			—				
収入(千円)	市の収入計①					支出(千円)	指定管理料以外の市の支出計	156,753	92.2	170,095	185,177	
			0	—	0		0	指定管理料	0	—	0	0
								市の支出計②	156,753	92.2	170,095	185,177
	単年度市負担額(千円)②-①	156,753	92.2	170,095	185,177		減価償却費を含めた単年度市負担額(千円)	176,680	—	—	—	

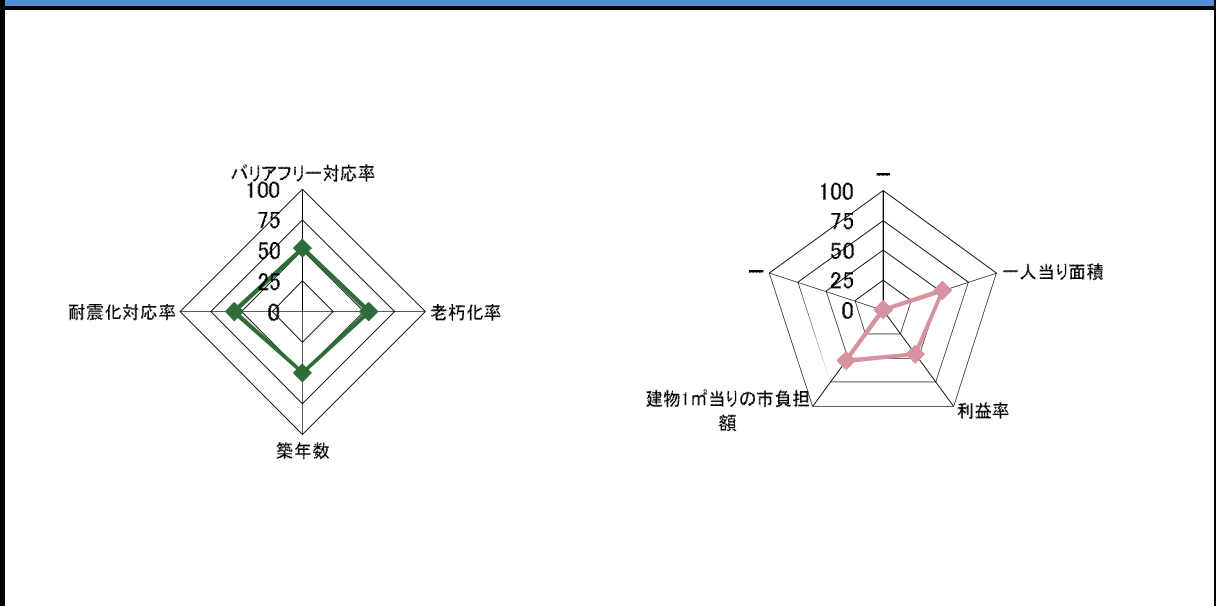
3. 位置情報

交通アクセス	最寄駅		近隣類似施設の名称 (半径1,000m以内)	国・県・自治体所有	民間所有
	最寄駅からの 所要時間				
	最寄バス停	古町			
	最寄バス停からの 所要時間	7 分			

案内図

100m  
1/10,000

4. 施設維持管理情報分析



5. 備考

1. 基本情報										
施設名称	江南区教育相談室				外観					
事業所用途	教育系施設									
所在地	江南区亀田向陽2丁目 1421-5									
事業所名	江南区教育相談室				内部					
複合施設の有無	無									
開設年月日	平成19年4月1日									
利用対象者	新潟市在住、在勤又は市内の学校に在籍する青少年(小学校就学始期から20歳に満たない者)及びその保護者や学校関係者									
開館時間	9:00~17:00									
休館日	土曜日、日曜日、祝日									
設置目的	不登校・いじめ・学業不振・集団不適応・非行等、青少年の教育に関する相談に応じ、相談者の自立や集団生活への適応(学校復帰)を目指した支援等を行うため設置された施設である。施設内は1階に相談室2、適応指導教室1、学習室3、調理室、和室、2階にプレールームがあり、外には小規模な畑がある。									
①土地情報										
敷地面積	1,500.01	m <sup>2</sup>	利用者駐車可能台数	16		台				
標高	0.90	m	駐車場の満車頻度	満車になることはない						
②建物情報										
建築面積(1階床面積)	274.20	m <sup>2</sup>	階数	地上2階						
延床面積	426.64	m <sup>2</sup>	構造	木造						
③危機管理・防災情報										
避難所指定	-		防災備蓄用品の有無	-						
津波避難ビル指定	-		自家発電設備の有無	-						
④バリアフリー、環境対応										
出入口の段差	○		オストメイト対応トイレ	×						
障がい者用エレベーター	-		再生可能エネルギー設備	-						
2. 施設維持管理情報										
品質情報	(区分・単位)	平成24年度	前年比%	平成23年度	平成22年度	(区分・単位)	平成24年度	前年比%	平成23年度	平成22年度
	バリアフリー対応率(%)	37.5	-	-	-	開館日数(日)	245	100.4	244	245
職員数(人)	老朽化率(%)	16.8	-	-	-	職員1人当り面積(m <sup>2</sup> )	85.3	100.0	85.3	85.3
	正職員	0	-	0	0			-		
	非常勤職員	5	100.0	5	5			-		
	臨時職員	0	-	0	0			-		
収入(千円)	築年数(年)	5.0	-	-	-	支出(千円)				
	耐震化対応率(%)	100.0	-	-	-	指定管理料以外の市の支出計	11,598	92.4	12,558	12,633
	市の収入計①	0	-	0	0	指定管理料	0	-	0	0
単年度市負担額(千円)②-①	市の支出計②	11,598	92.4	12,558	12,633	市の支出計②	11,598	92.4	12,558	12,633
	減価償却費を含めた単年度市負担額(千円)	11,598	92.4	12,558	12,633	減価償却費を含めた単年度市負担額(千円)	14,586	-	-	-

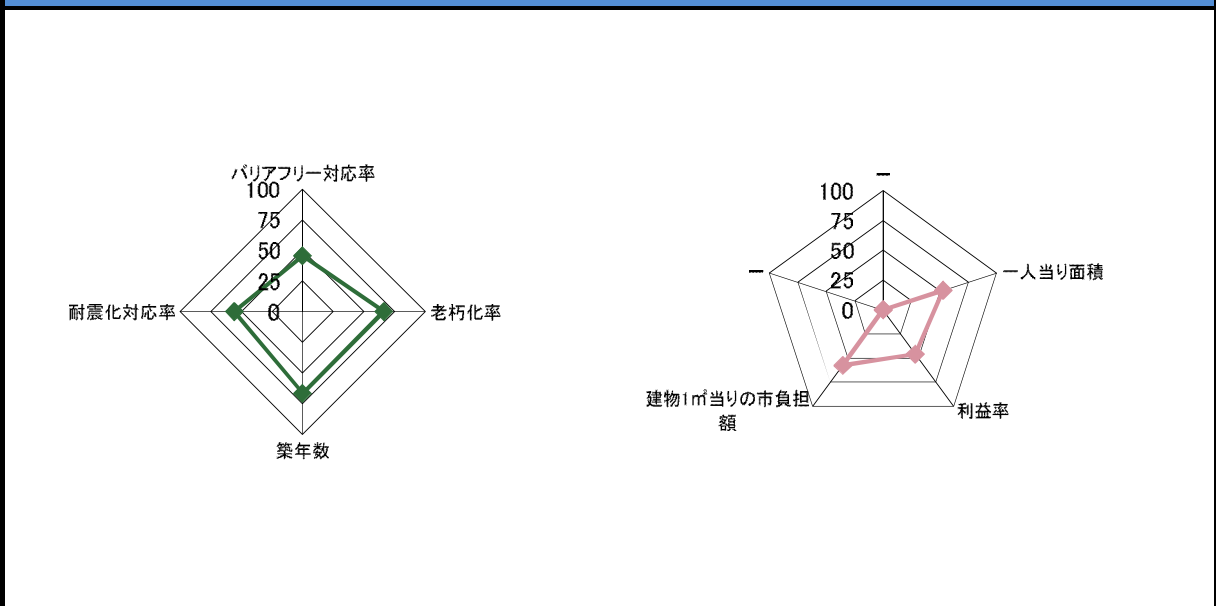
3. 位置情報

交通アクセス	最寄駅	亀田駅	近隣類似施設の名称 (半径1,000m以内)	国・県・自治体所有	民間所有
	最寄駅からの所要時間	5分			
	最寄バス停	亀田駅東口			
	最寄バス停からの所要時間	5分			

案内図

100m  
1/10,000

4. 施設維持管理情報分析



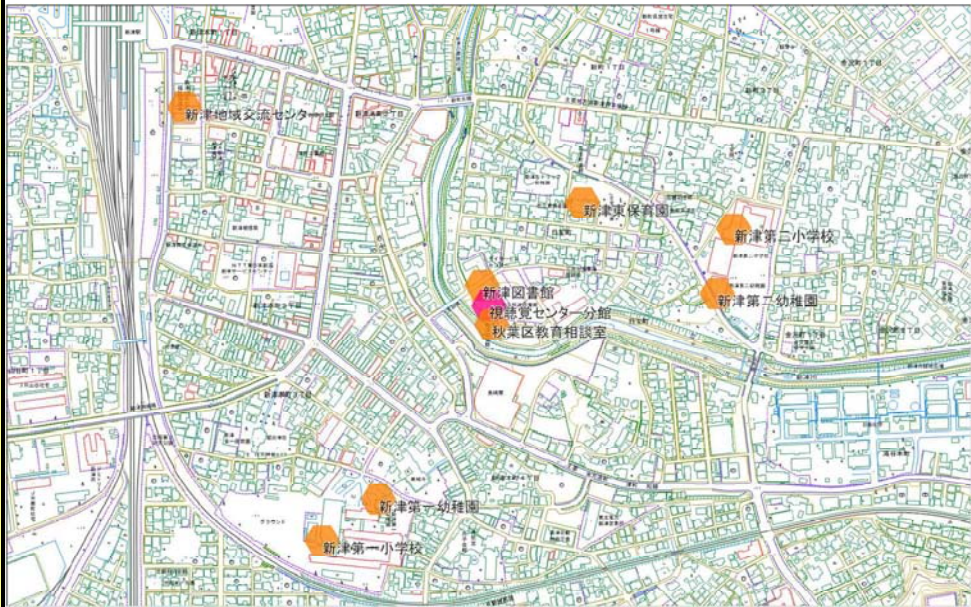
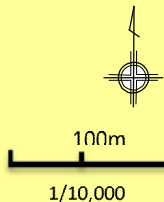
5. 備考

1. 基本情報												
施設名称	視聴覚センター分館				外観							
事業所用途	教育系施設											
所在地	秋葉区日宝町 105-1											
事業所名	視聴覚センター分館											
複合施設の有無	有				内部							
開設年月日	平成17年3月21日											
利用対象者	学校、社会教育団体等											
開館時間	9:00～17:00											
休館日	土曜・日曜日及び休日											
設置目的	新潟市の視聴覚教育の振興を図るため。											
①土地情報												
敷地面積	1,548.13	m <sup>2</sup>	利用者駐車可能台数	18 台								
標高	7.30	m	駐車場の満車頻度	週に1回以上満車になる								
②建物情報												
建築面積(1階床面積)	981.63	m <sup>2</sup>	階数	地上3階								
延床面積	1,265.85	m <sup>2</sup>	構造	鉄筋コンクリート								
③危機管理・防災情報												
避難所指定	○			防災備蓄用品の有無	○							
津波避難ビル指定	-			自家発電設備の有無	-							
④バリアフリー、環境対応												
出入口の段差	○			オストメイト対応トイレ	×							
障がい者用エレベーター	○			再生可能エネルギー設備	-							
2. 施設維持管理情報												
品質情報	(区分・単位)	平成24年度	前年比%	平成23年度	平成22年度	利用情報	(区分・単位)	平成24年度	前年比%	平成23年度	平成22年度	
	バリアフリー対応率(%)	66.7	-	-	-		開館日数(日)	244	100.0	244	242	
	老朽化率(%)	66.0	-	-	-	職員1人当り面積(m <sup>2</sup> )	422	100.0	422	422		
	築年数(年)	34.0	-	-	-			-				
	耐震化対応率(%)	0.0	-	-	-			-				
職員数(人)	正職員	0	-	0	1			-				
	非常勤職員	2	66.7	3	2			-				
	臨時職員	1	-	0	0			-				
収入(千円)	市の収入計①					支出(千円)	指定管理料以外の市の支出計	18,750	93.1	20,130	27,429	
			384	93.9	409		405	指定管理料	0	-	0	0
								市の支出計②	18,750	93.1	20,130	27,429
単年度市負担額(千円)②-①	18,366	93.1	19,721	27,024	減価償却費を含めた単年度市負担額(千円)	18,366	-	-	-			

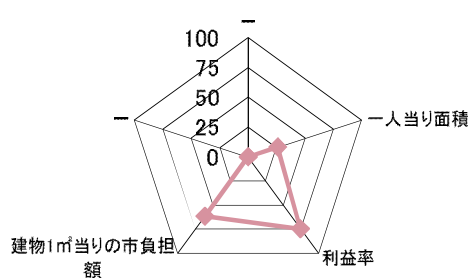
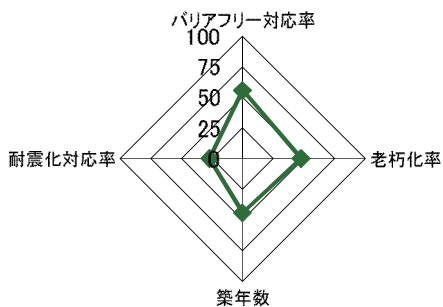
3. 位置情報

交通アクセス	最寄駅	新津駅	近隣類似施設の名称 (半径1,000m以内)	国・県・自治体所有	民間所有
	最寄駅からの所要時間	10分			
	最寄バス停	本町3丁目、本町2丁目、新津駅			
	最寄バス停からの所要時間	5分			

案内図



4. 施設維持管理情報分析



5. 備考

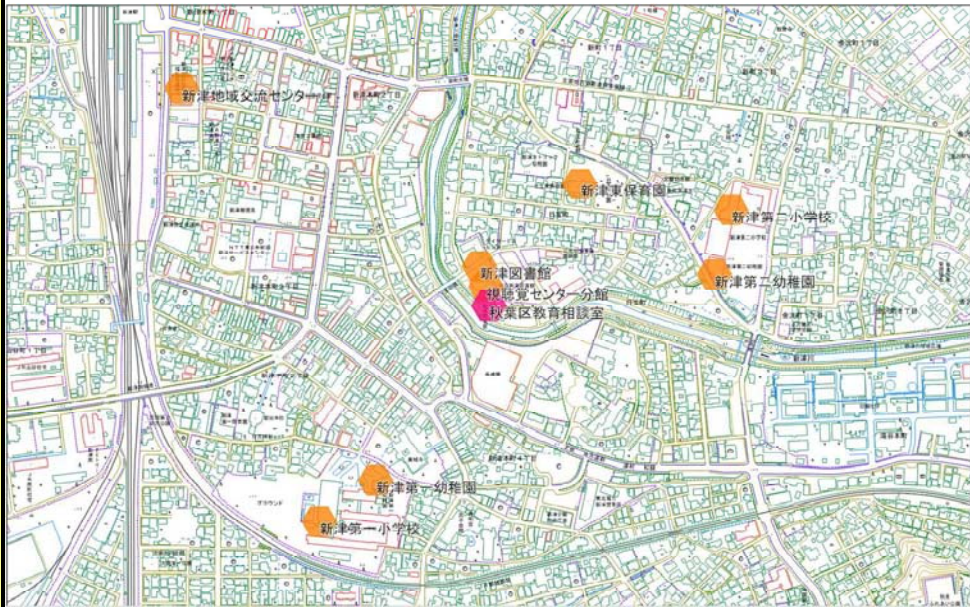
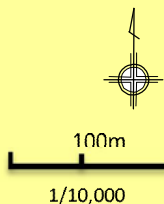


1. 基本情報										
施設名称	秋葉区教育相談室				外観					
事業所用途	教育系施設									
所在地	秋葉区日宝町 6-2					内部				
事業所名	秋葉区教育相談室									
複合施設の有無	有									
開設年月日	平成19年4月1日									
利用対象者	新潟市在住、在勤または市内の学校に在籍する小学校就学始期から20歳に満たない者、及びこの保護者や学校関係者									
開館時間	9:00～17:00									
休館日	土曜日・日曜日・祝日									
設置目的	平成3年に新潟市教育センター教育相談室の名称で新潟市図書館内に開設。平成5年度から適応指導教室も設置。平成19年度新潟市教育相談センター秋葉区教育相談室となる。不登校・いじめ・学業不振・非行等。教育や養育に関する相談に応じている。									
①土地情報										
敷地面積	1,548.13		m <sup>2</sup>	利用者駐車可能台数	18		台			
標高	7.30		m	駐車場の満車頻度	週に1回以上満車になる					
②建物情報										
建築面積(1階床面積)	981.63		m <sup>2</sup>	階数	地上3階					
延床面積	101.05		m <sup>2</sup>	構造	鉄筋コンクリート					
③危機管理・防災情報										
避難所指定	○			防災備蓄用品の有無	○					
津波避難ビル指定	-			自家発電設備の有無	-					
④バリアフリー、環境対応										
出入口の段差	○			オストメイト対応トイレ	×					
障がい者用エレベーター	○			再生可能エネルギー設備	-					
2. 施設維持管理情報										
品質情報	(区分・単位)	平成24年度	前年比%	平成23年度	平成22年度	(区分・単位)	平成24年度	前年比%	平成23年度	平成22年度
	バリアフリー対応率(%)	66.7	-	-	-	開館日数(日)	245	100.8	243	242
	老朽化率(%)	66.0	-	-	-	職員1人当り面積(m <sup>2</sup> )	20.2	100.0	20.2	16.8
	築年数(年)	34.0	-	-	-			-		
職員数(人)	耐震化対応率(%)	0.0	-	-	-			-		
	正職員	0	-	0	0			-		
	非常勤職員	5	100.0	5	6			-		
収入(千円)	臨時職員	0	-	0	0			-		
	支出(千円)					指定管理料以外の市の支出計	11,639	92.1	12,638	15,126
	市の収入計①	0	-	0	0	指定管理料	0	-	0	0
単年度市負担額(千円)	市の支出計②					市の支出計②	11,639	92.1	12,638	15,126
	②-①	11,639	92.1	12,638	15,126	減価償却費を含めた単年度市負担額(千円)	11,639	-	-	-

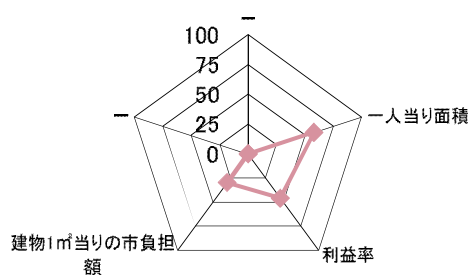
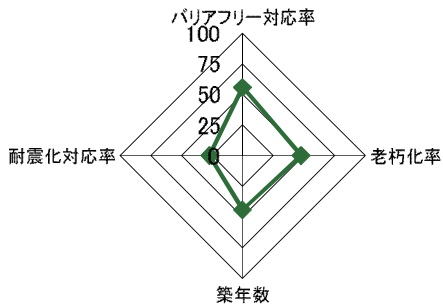
3. 位置情報

交通アクセス	最寄駅	新津駅	近隣類似施設の名称 (半径1,000m以内)	国・県・自治体所有	民間所有
	最寄駅からの所要時間	10分			
	最寄バス停	本町3丁目、本町2丁目、新津駅			
	最寄バス停からの所要時間	5分			

案内図



4. 施設維持管理情報分析



5. 備考

1. 基本情報											
施設名称	西蒲区教育相談室				外観						
事業所用途	教育系施設										
所在地	西蒲区西中 860										
事業所名	西蒲区教育相談室				内部						
複合施設の有無	有										
開設年月日	平成20年7月7日										
利用対象者	教育相談：小1から20未満及びその保護者 適応指導教室：市内小中学校の児童生徒 訪問教育相談：市内小中学校の児童生徒とその保護者及び学校関係者										
開館時間	9:00～17:00										
休館日	土、日、祝祭日										
設置目的	新潟市の政令市移行に伴い、新潟市教育相談センター一分室・西蒲区教育相談室として発足。①不登校・いじめ・交友関係等に関する、子ども・保護者・実際の教育担当者への相談・支援活動。②不登校状態にある児童生徒に対して、適応指導教室で教育相談や体験活動を通して学校生活への復帰を援助・支援。③不登校及びその傾向にある児童生徒並びに保護者に対して、家庭への訪問相談を通して学校生活への復帰を援助・支援。										
①土地情報											
敷地面積	9,729.00 m <sup>2</sup>		利用者駐車可能台数	172 台							
標高	7.30 m		駐車場の満車頻度	年に1回以上満車になる							
②建物情報											
建築面積(1階床面積)	2,334.34 m <sup>2</sup>		階数	地上3階							
延床面積	146.80 m <sup>2</sup>		構造	鉄筋コンクリート							
③危機管理・防災情報											
避難所指定	—		防災備蓄用品の有無	—							
津波避難ビル指定	—		自家発電設備の有無	—							
④バリアフリー、環境対応											
出入口の段差	○		オストメイト対応トイレ	×							
障がい者用エレベーター	—		再生可能エネルギー設備	—							
2. 施設維持管理情報											
品質情報	(区分・単位)	平成24年度	前年比%	平成23年度	平成22年度	利用情報	(区分・単位)	平成24年度	前年比%	平成23年度	平成22年度
	バリアフリー対応率(%)	71.4	—	—	—		開館日数(日)	245	100.4	244	242
	老朽化率(%)	58.3	—	—	—	職員1人当り面積(m <sup>2</sup> )	36.7	100.0	36.7	36.7	
	築年数(年)	29.0	—	—	—			—			
	耐震化対応率(%)	100.0	—	—	—			—			
職員数(人)	正職員	0	—	0	0			—			
	非常勤職員	4	100.0	4	4			—			
	臨時職員	0	—	0	0			—			
収入(千円)	市の収入計①					支出(千円)	指定管理料以外の市の支出計	9,273	93.9	9,877	9,878
							指定管理料	0	—	0	0
							市の支出計②	9,273	93.9	9,877	9,878
単年度市負担額(千円)②-①	9,273	93.9	9,877	9,878	減価償却費を含めた単年度市負担額(千円)	9,273	—	—	—		

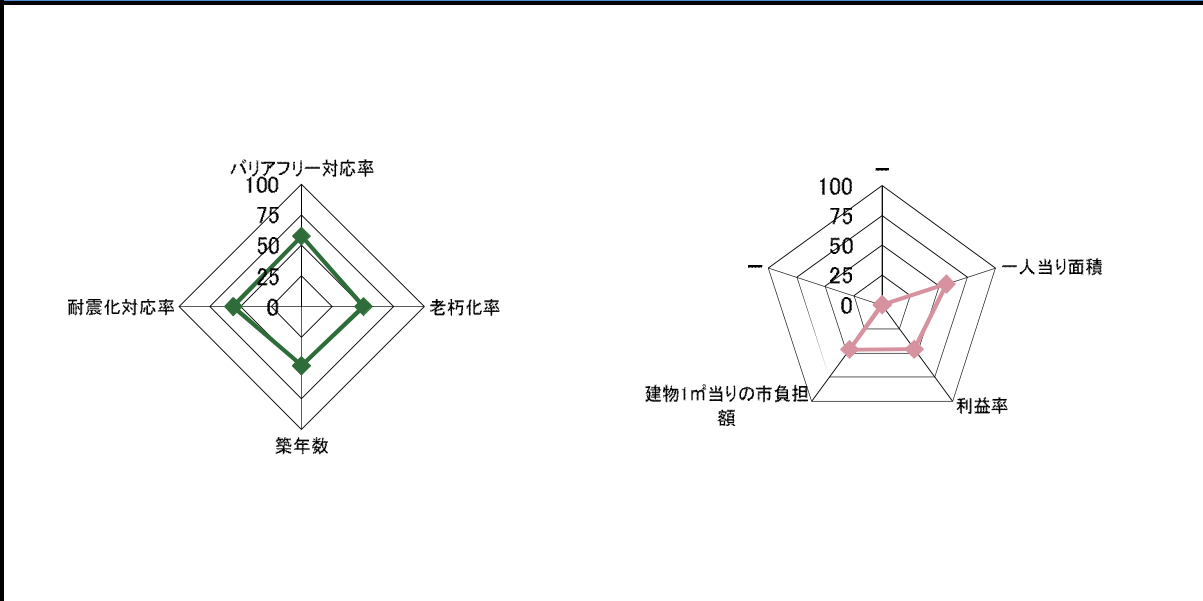
3. 位置情報

交通アクセス	最寄駅	岩室駅	近隣類似施設の名称 (半径1,000m以内)	国・県・自治体所有	民間所有
	最寄駅からの所要時間	28分			
	最寄バス停	岩室役場前			
	最寄バス停からの所要時間	1分			

案内図

100m  
1/10,000

4. 施設維持管理情報分析



5. 備考

1. 基本情報										
施設名称	総合教育センター・視聴覚センター				外観					
事業所用途	教育系施設									
所在地	西蒲区旗屋浦廻り 585-1									
事業所名	総合教育センター・視聴覚センター									
複合施設の有無	有				内部					
開設年月日	昭和49年4月1日									
利用対象者	教職員									
開館時間	8:30～17:30									
休館日	土曜・日曜日及び休日									
設置目的	教育に関する研究及び調査並びに研修等を行い、本市における教育の振興を図るため。									
①土地情報										
敷地面積	9,592.09		m <sup>2</sup>	利用者駐車可能台数	150		台			
標高	2.60		m	駐車場の満車頻度	年に1回以上満車になる					
②建物情報										
建築面積(1階床面積)	2,230.61		m <sup>2</sup>	階数	地上3階					
延床面積	2,854.00		m <sup>2</sup>	構造	鉄筋コンクリート					
③危機管理・防災情報										
避難所指定	-			防災備蓄用品の有無	-					
津波避難ビル指定	-			自家発電設備の有無	-					
④バリアフリー、環境対応										
出入口の段差	○			オストメイト対応トイレ	○					
障がい者用エレベーター	○			再生可能エネルギー設備	-					
2. 施設維持管理情報										
品質情報	(区分・単位)	平成24年度	前年比%	平成23年度	平成22年度	(区分・単位)	平成24年度	前年比%	平成23年度	平成22年度
	バリアフリー対応率(%)	100.0	-	-	-		開館日数(日)	244	100.0	244
職員数(人)	老朽化率(%)	36.2	-	-	-	職員1人当り面積(m <sup>2</sup> )	114.2	96.0	118.9	114.2
	正職員	18	105.9	17	18					
	非常勤職員	7	100.0	7	7					
	臨時職員	0	-	0	0					
収入(千円)	耐震化対応率(%)	100.0	-	-	-	支出(千円)				
	市の収入計①	0	-	0	0	指定管理料以外の市の支出計	194,902	102.3	190,556	218,202
		市の支出計②	194,902	102.3	190,556	218,202	指定管理料	0	-	0
単年度市負担額(千円)②-①	194,902	102.3	190,556	218,202	減価償却費を含めた単年度市負担額(千円)	194,902	-	-	-	-

3. 位置情報

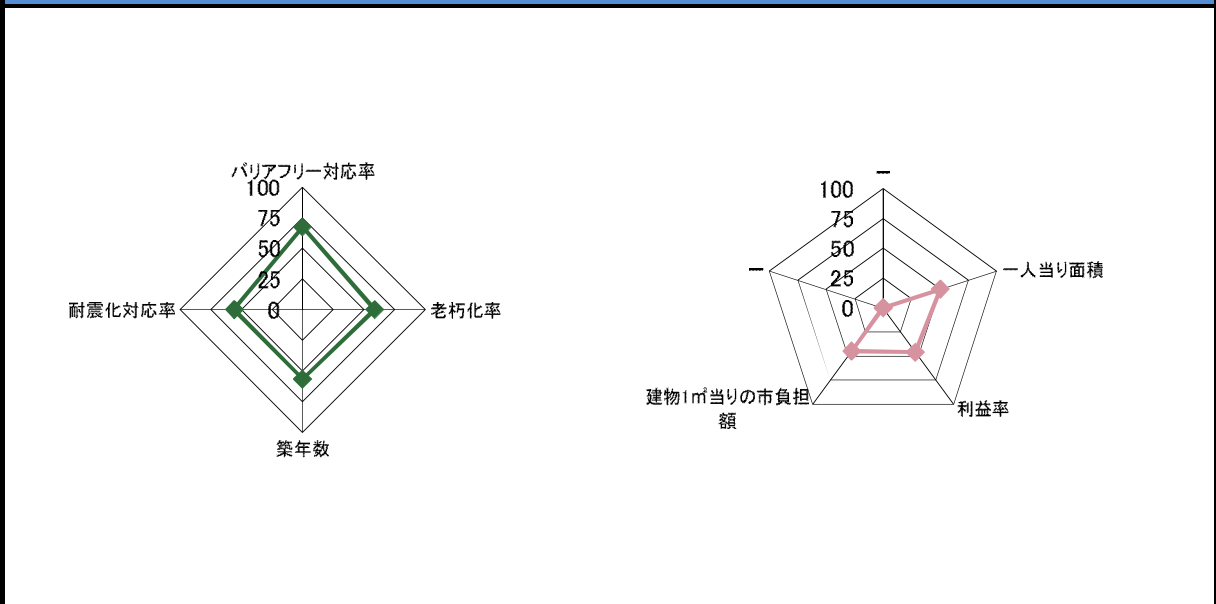
交通アクセス	最寄駅	越後曽根駅	近隣類似施設の名称 (半径1,000m以内)	国・県・自治体所有	民間所有
	最寄駅からの所要時間	10分			
	最寄バス停	旗屋			
	最寄バス停からの所要時間	2分			

案内図

西川学宮館  
西川中学校  
西川学校給食センター  
西川図書館  
西川多目的ホール  
西川健康センター  
西川高齢者ふれあいセンター  
西川出張所  
西川社会福祉センター  
総合教育センター  
視聴覚センター  
西川体育センター

100m  
1/10,000

4. 施設維持管理情報分析



5. 備考